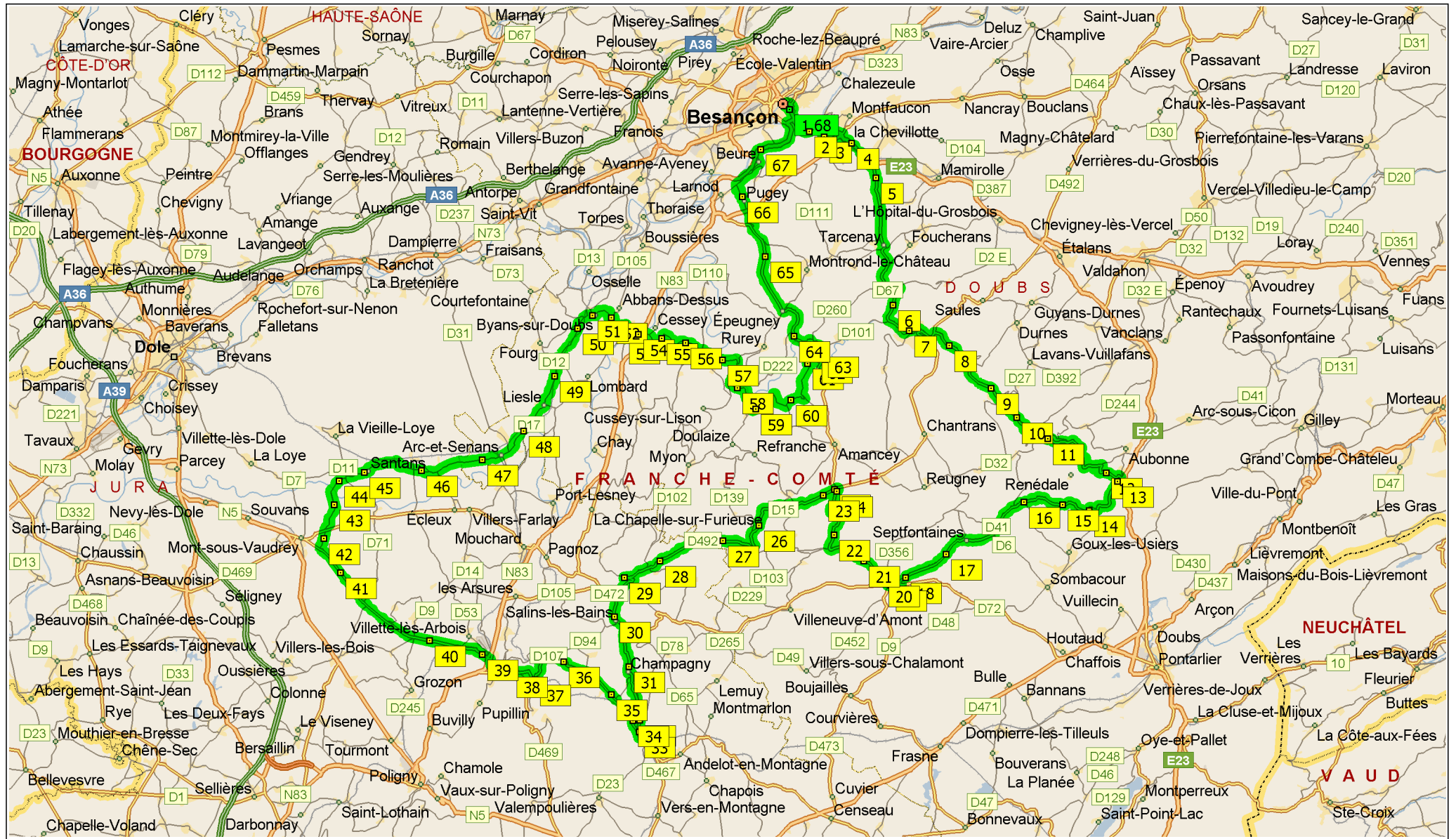


autour_de_besancon

228,7 kilomètres; 3 heures, 46 minutes





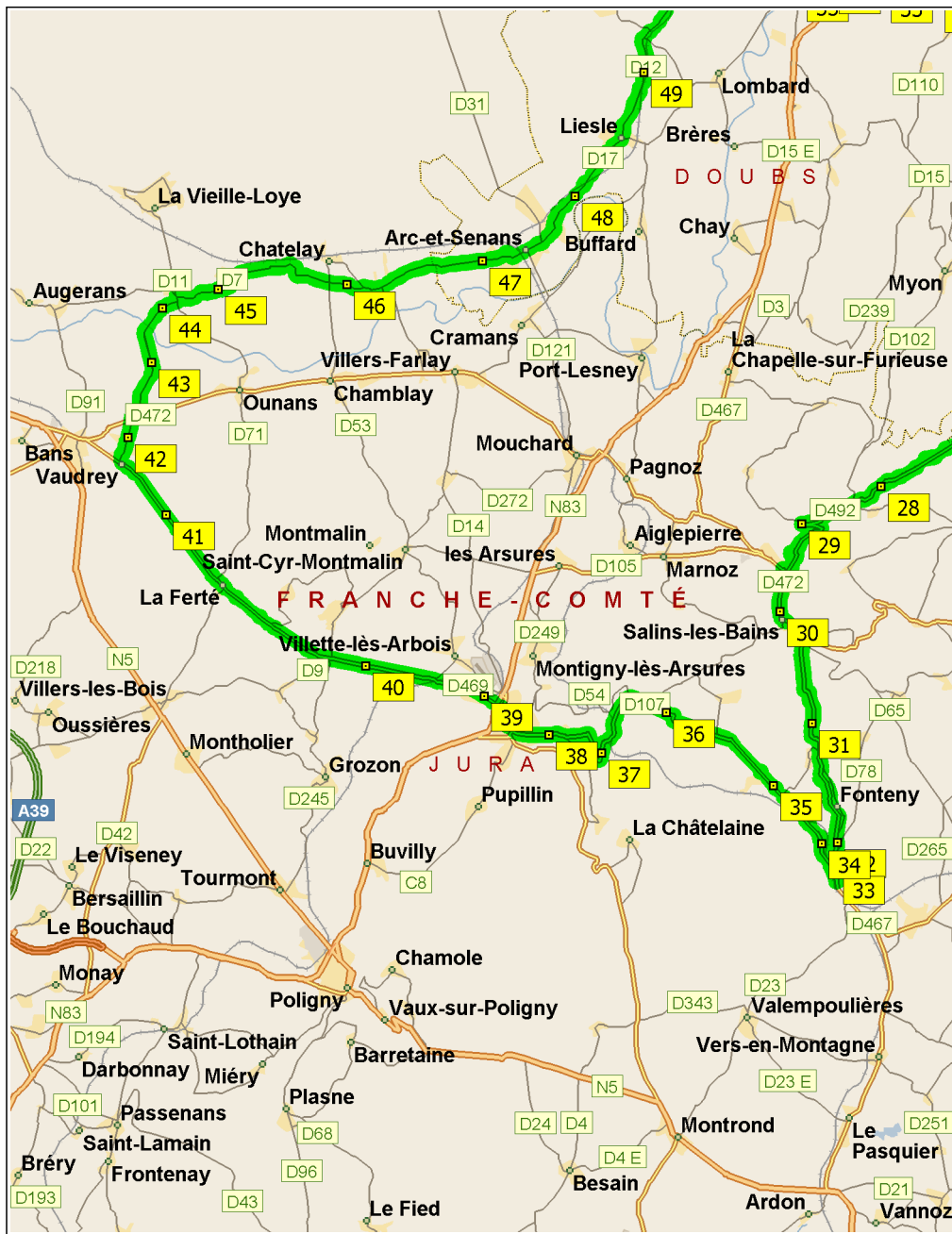
| | | |
|-------|---------|---|
| 09:00 | 0,0 km | 1 Départ de Saint-Paul [Avenue Arthur Gaulard, 25000, Besançon, France] sur N57 [Avenue Arthur Gaulard] (sud-est) pendant 0,1 km |
| 09:00 | 0,1 km | Continuer TOUT DROIT sur E23 [N57] pendant 2,1 km |
| 09:02 | 2,3 km | 2 À près de Morre, rester sur E23 [N57] (est) pendant 2,1 km |
| 09:04 | 4,4 km | 3 À N57, 25660 Morre, rester sur E23 [N57] (ouest) pendant 4,1 km |
| 09:08 | 8,5 km | Prendre la bretelle (DROITE) sur les routes locales pendant 0,5 km |
| 09:08 | 8,9 km | Prendre les routes locales à GAUCHE (est) pendant 50 m |
| 09:08 | 9,0 km | Tourner à GAUCHE (nord), prendre D67 pendant 0,3 km |
| 09:09 | 9,3 km | Continuer TOUT DROIT sur la bretelle pendant 0,3 km |
| 09:09 | 9,6 km | Prendre E23 [N57] à DROITE (nord) pendant 1,4 km |
| 09:10 | 10,9 km | 4 À N57, 25660 Morre, rester sur E23 [N57] (ouest) pendant 1,0 km |
| 09:11 | 11,9 km | Prendre la bretelle à DROITE (nord) pendant 0,2 km |
| 09:11 | 12,1 km | Prendre D104 à DROITE (sud-ouest) pendant 0,2 km |
| 09:11 | 12,3 km | Prendre la bretelle à GAUCHE (sud) pendant 0,2 km |
| 09:11 | 12,5 km | Prendre E23 [N57] à DROITE (sud) pendant 2,2 km |
| 09:13 | 14,8 km | Prendre la bretelle (DROITE) sur les routes locales pendant 0,5 km |
| 09:13 | 15,2 km | Continuer TOUT DROIT sur D67 pendant 0,9 km |
| 09:14 | 16,1 km | 5 À D67, 25660 Saône, rester sur D67 (sud) pendant 4,1 km |
| 09:17 | 20,3 km | Au rond-point, prendre la deuxième sortie vers D67 [Route de Besançon] pendant 5,0 km |
| 09:22 | 25,2 km | Tourner à DROITE (sud), prendre D67 pendant 1,4 km |
| 09:23 | 26,6 km | 6 À D67, 25290 Scey-Maisières, rester sur D67 (sud) pendant 1,8 km |
| 09:24 | 28,4 km | Au rond-point, prendre la première sortie vers D67 [Route de Besançon] pendant 1,2 km |
| 09:26 | 29,5 km | Au rond-point, prendre la première sortie vers les routes locales pendant 0,1 km |



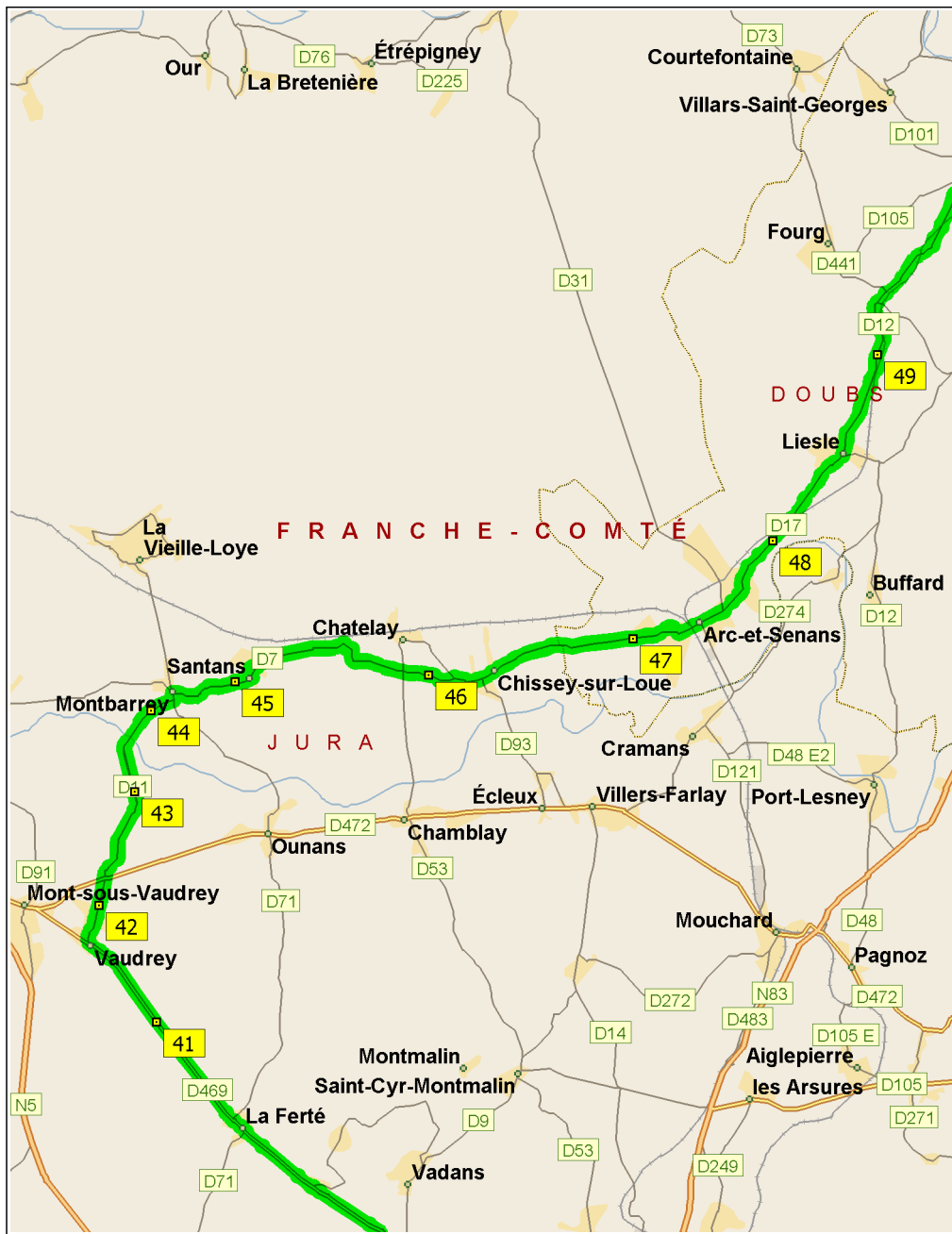
| | | |
|-------|---------|---|
| 09:26 | 29,7 km | 7 À D67, 25290 Ornans, prendre les routes locales en sens inverse (est) pendant 90 m |
| 09:26 | 29,8 km | Au rond-point, prendre la première sortie vers D67 [Avenue du Maréchal de Tassigny] pendant 3,4 km |
| 09:31 | 33,1 km | 8 À D67, 25290 Ornans, rester sur D67 (est) pendant 4,2 km |
| 09:35 | 37,3 km | 9 À D67, 25840 Vuillafans, rester sur D67 (est) pendant 2,9 km |
| 09:39 | 40,2 km | 10 À D67, 25840 Vuillafans, rester sur D67 (est) pendant 2,9 km |
| 09:42 | 43,1 km | 11 À D67, 25920 Mouthier-Haute-Pierre, rester sur D67 (est) pendant 6,9 km |
| 09:48 | 50,0 km | 12 À D67, 25520 Saint-Gorgon-Main, rester sur D67 (est) pendant 1,2 km |
| 09:49 | 51,2 km | Tourner à DROITE (ouest), prendre D41 pendant 0,4 km |
| 09:49 | 51,6 km | 13 À D41, 25520 Saint-Gorgon-Main, rester sur D41 (sud-ouest) pendant 3,4 km |
| 09:52 | 55,0 km | 14 À Des Sources de la Loue [Grande Rue, 25520, Ouhans, France, Tel: +33 3-81699066], rester sur D41 [Grande Rue] (sud) pendant 50 m |
| 09:52 | 55,0 km | Tourner à DROITE pour rester sur D41 [Grande Rue] pendant 2,0 km |
| 09:54 | 57,1 km | 15 À D41, 25520 Ouhans, rester sur D41 (ouest) pendant 2,9 km |
| 09:56 | 60,0 km | 16 À D41, 25520 Évillers, rester sur D41 (ouest) pendant 6,9 km |
| 10:03 | 66,8 km | 17 À D41, 25270 Septfontaines, rester sur D41 (sud-ouest) pendant 3,2 km |
| 10:05 | 70,1 km | 18 À D41, 25270 Levier, rester sur D41 (ouest) pendant 0,6 km |
| 10:06 | 70,7 km | Au rond-point, prendre la première sortie vers D72 pendant 0,7 km |
| 10:07 | 71,4 km | 19 À D72, 25270 Levier, rester sur D72 [Rue de Pontarlier] (ouest) pendant 0,1 km |
| 10:07 | 71,5 km | Tourner à DROITE (nord), prendre D9 [Rue de Besançon] pendant 0,5 km |



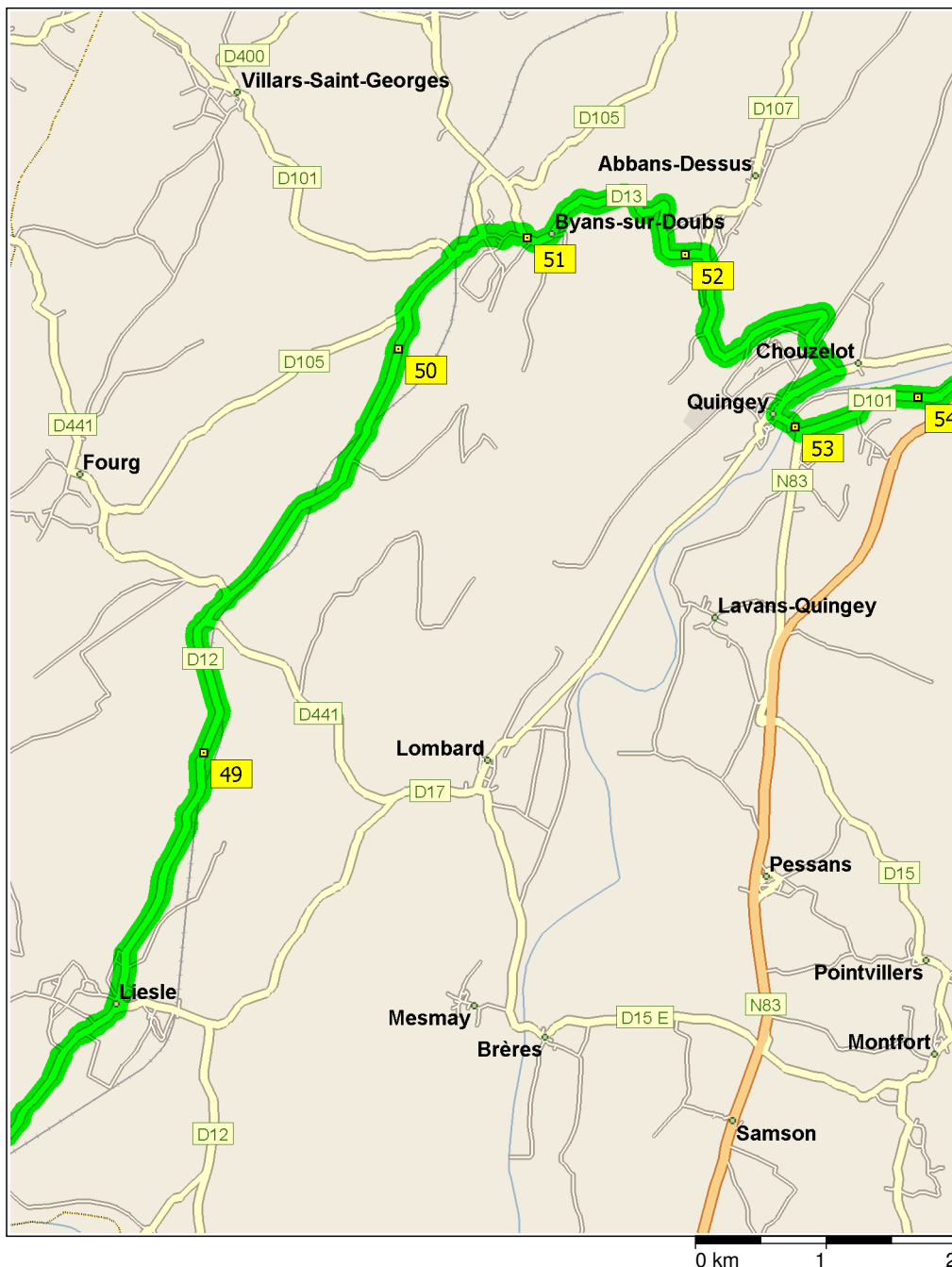
| | | | |
|-------|----------|-----------|---|
| 10:08 | 72,0 km | 20 | À D9, 25270 Levier, rester sur D9 [Rue de Besançon] (ouest) pendant 1,9 km |
| 10:10 | 73,9 km | 21 | À D9, 25270 Labergement-du-Navois, rester sur D9 (ouest) pendant 3,7 km |
| 10:13 | 77,6 km | 22 | À D9, 25330 Déservillers, rester sur D9 (nord) pendant 4,4 km |
| 10:17 | 82,1 km | | Tourner à GAUCHE (sud-ouest), prendre D492 pendant 1,1 km |
| 10:18 | 83,1 km | 23 | À D492, 25330 Déservillers, prendre D492 en sens inverse (est) pendant 1,1 km |
| 10:19 | 84,2 km | | Tourner à DROITE (sud), prendre D9 pendant 0,2 km |
| 10:19 | 84,4 km | 24 | À près de Déservillers, prendre D9 en sens inverse (nord-est) pendant 0,2 km |
| 10:19 | 84,6 km | | Tourner à GAUCHE (sud-ouest), prendre D492 pendant 0,2 km |
| 10:19 | 84,9 km | 25 | À D492, 25330 Déservillers, rester sur D492 (ouest) pendant 6,4 km |
| 10:24 | 91,3 km | 26 | À D492, 25330 Éternoz, rester sur D492 (sud) pendant 1,7 km |
| 10:26 | 93,0 km | | Tourner à DROITE (ouest), prendre D492 [Grande Rue] pendant 2,1 km |
| 10:27 | 95,1 km | 27 | À D492, 25330 Nans-Sous-Sainte-Anne, rester sur D492 (ouest) pendant 4,7 km |
| 10:31 | 99,8 km | 28 | À D492, 39110 Saizenay, rester sur D492 (ouest) pendant 2,7 km |
| 10:33 | 102,5 km | 29 | À D492, 39110 Salins-les-Bains, rester sur D492 (sud) pendant 2,9 km |
| 10:36 | 105,5 km | | Tourner à DROITE pour rester sur D492 pendant 0,3 km |
| 10:36 | 105,8 km | | Tourner à GAUCHE (sud-est), prendre D472 [Rue Gambetta] pendant 1,3 km |
| 10:38 | 107,0 km | 30 | À D472, 39110 Salins-les-Bains, rester sur D472 [Rue de la République] (sud) pendant 1,1 km |
| 10:40 | 108,1 km | | Prendre D467 [Route de Champagnole] à DROITE (sud) pendant 2,8 km |
| 10:43 | 110,8 km | 31 | À D467, 39110 Chaux-Champagny, rester sur D467 (sud) pendant 3,9 km |



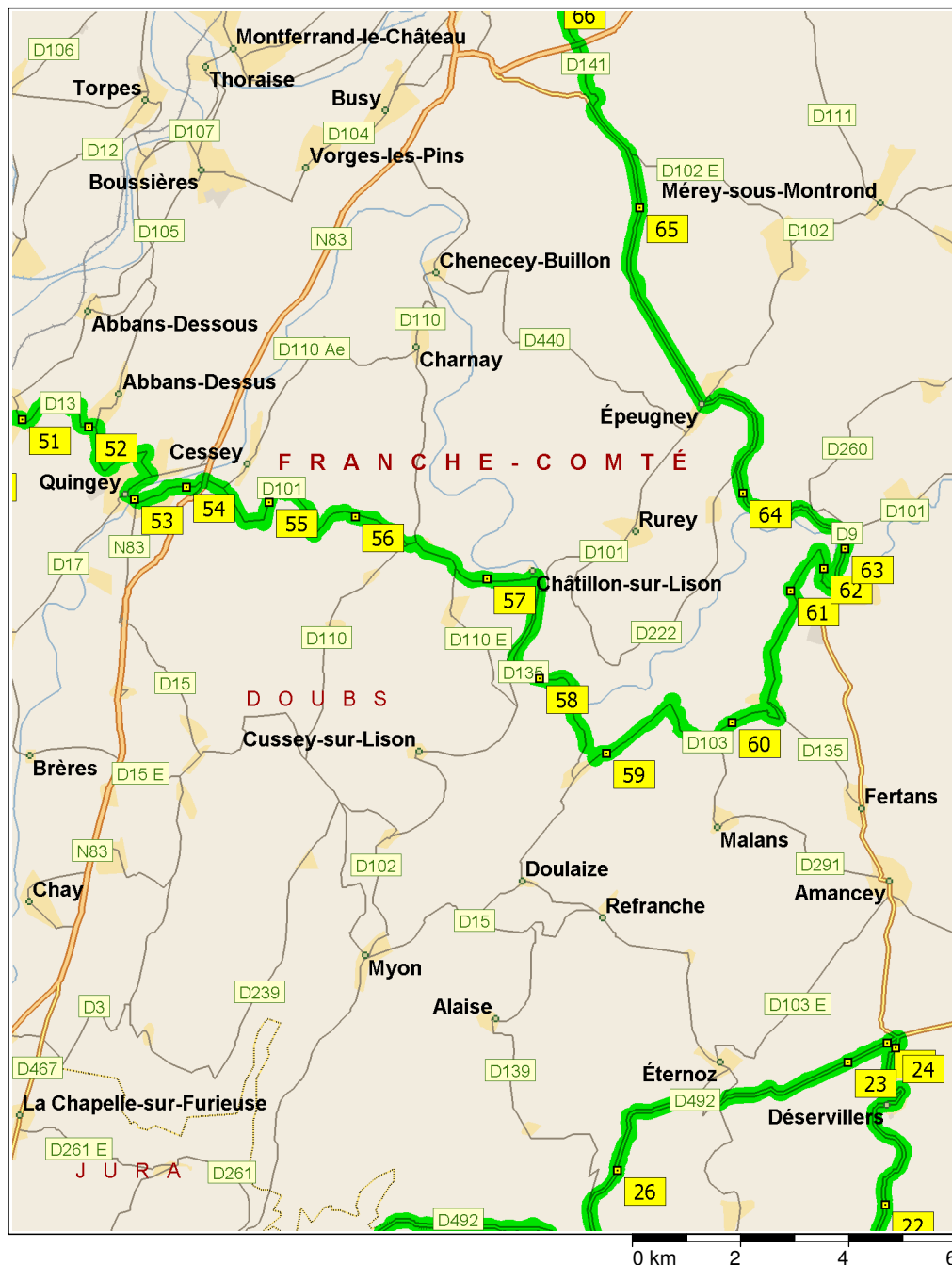
- | | | |
|-------|----------|--|
| 10:46 | 114,8 km | 32 À D467, 39110 Pont-d'Héry, rester sur D467 [Route de Champagnole] (sud) pendant 0,8 km |
| 10:47 | 115,6 km | 33 À D467, 39110 Pont-d'Héry, rester sur D467 (sud) pendant 0,4 km |
| 10:47 | 116,0 km | Tourner à DROITE (nord), prendre D107 pendant 1,3 km |
| 10:48 | 117,2 km | 34 À D107, 39110 Pont-d'Héry, rester sur D107 (nord) pendant 2,3 km |
| 10:50 | 119,5 km | 35 À D107, 39110 Chaux-Champagny, rester sur D107 (nord-ouest) pendant 4,0 km |
| 10:53 | 123,5 km | 36 À D107, 39600 Mesnay, rester sur D107 (ouest) pendant 3,1 km |
| 10:56 | 126,7 km | 37 À D107, 39600 Mesnay, rester sur D107 (sud) pendant 2,4 km |
| 10:59 | 129,1 km | 38 À D107, 39600 Arbois, rester sur D107 [Avenue du Général Leclerc] (ouest) pendant 1,1 km |
| 11:01 | 130,2 km | Tourner à DROITE (nord-est), prendre D107 E [Avenue du Général Delort], puis tourner immédiatement à GAUCHE (nord-ouest), prendre Promenade des Tiercelines pendant 0,3 km |
| 11:02 | 130,5 km | Tourner à DROITE (nord-ouest), prendre D469 [Rue de Courcelles] pendant 1,2 km |
| 11:04 | 131,7 km | 39 À D469, 39600 Arbois, rester sur D469 [Avenue Pasteur] (ouest) pendant 3,7 km |
| 11:08 | 135,5 km | 40 À D469, 39600 Vadans, rester sur D469 (ouest) pendant 7,7 km |
| 11:15 | 143,1 km | 41 À D469, 39380 Vaudrey, rester sur D469 (nord-ouest) pendant 2,1 km |
| 11:16 | 145,2 km | Tourner à DROITE (nord), prendre D346 [Rue du Milieu] pendant 0,6 km |
| 11:18 | 145,8 km | Continuer TOUT DROIT sur D346 [Place de l'Église] pendant 20 m |
| 11:18 | 145,8 km | Continuer TOUT DROIT sur D346 [Rue du Milieu] pendant 0,2 km |
| 11:18 | 146,0 km | 42 À près de Vaudrey, rester sur D346 (nord) pendant 0,5 km |
| 11:19 | 146,5 km | Le nom de la route devient D11 pendant 1,9 km |



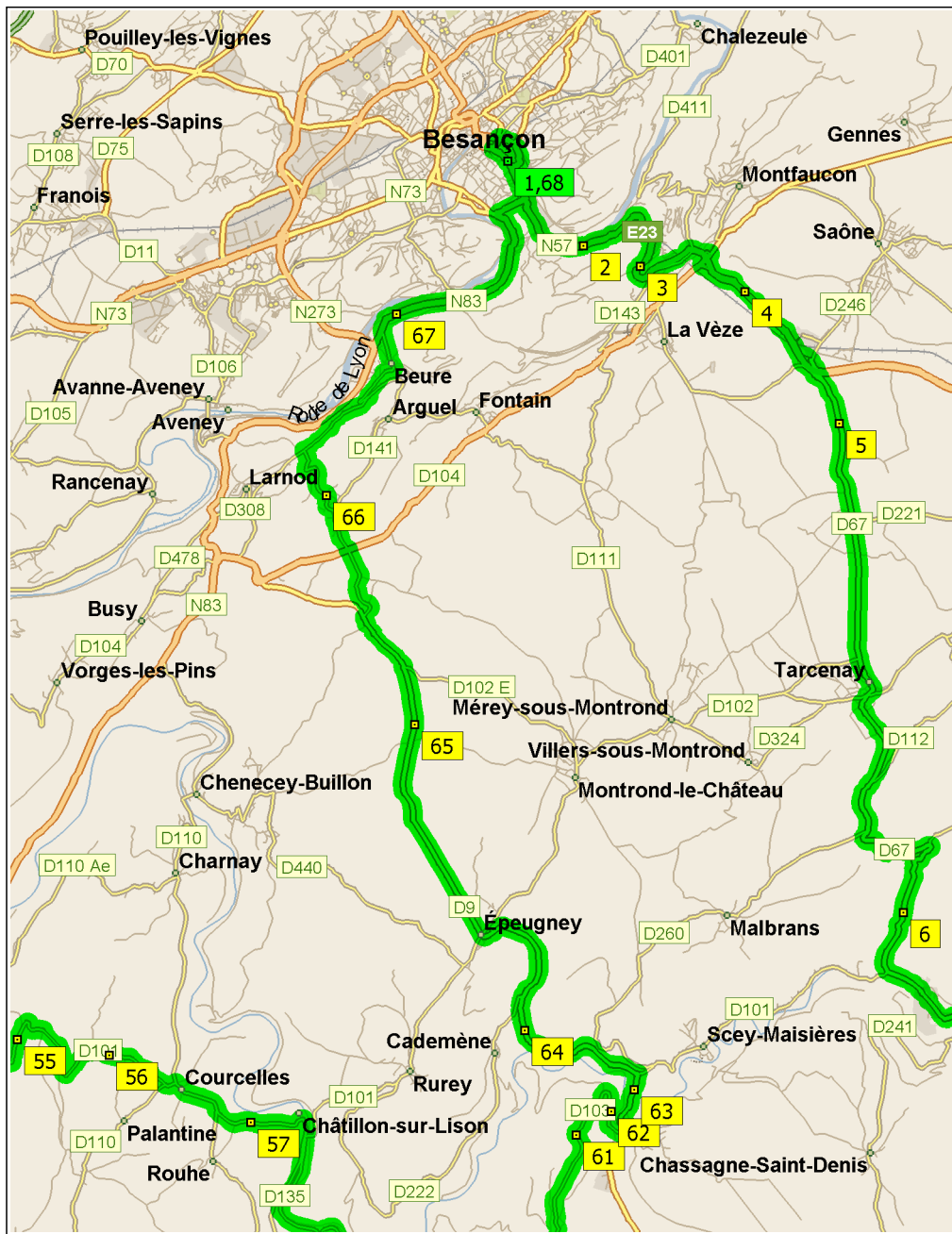
| | | | |
|-------|----------|-----------|---|
| 11:20 | 148,4 km | 43 | À D11, 39380 Montbarrey, rester sur D11 (nord) pendant 1,6 km |
| 11:22 | 150,0 km | | Prendre D11 [Rue du Pont] à DROITE (nord-est) pendant 0,2 km |
| 11:22 | 150,3 km | 44 | À D11, 39380 Montbarrey, rester sur D11 [Rue du Pont] (est) pendant 0,7 km |
| 11:23 | 150,9 km | | Tourner à DROITE (est), prendre D7 pendant 1,1 km |
| 11:25 | 152,0 km | | Continuer TOUT DROIT sur D7 [Rue Principale] pendant 0,3 km |
| 11:25 | 152,2 km | 45 | À D7, 39380 Santans, rester sur D7 [Rue Principale] (est) pendant 0,3 km |
| 11:26 | 152,6 km | | Tourner à GAUCHE pour rester sur D7 [Rue Principale] pendant 1,1 km |
| 11:27 | 153,7 km | | Continuer TOUT DROIT sur D7 pendant 3,0 km |
| 11:30 | 156,8 km | 46 | À D7, 39380 Chissey-sur-Loue, rester sur D7 (est) pendant 0,5 km |
| 11:30 | 157,3 km | | Prendre D7 [Grande Rue] à DROITE (est) pendant 1,9 km |
| 11:32 | 159,1 km | | Continuer TOUT DROIT sur D7 pendant 0,5 km |
| 11:33 | 159,6 km | | Le nom de la route devient D17 pendant 1,5 km |
| 11:35 | 161,1 km | 47 | À D17, 25610 Arc-et-Senans, rester sur D17 [Rue de Dole] (est) pendant 0,4 km |
| 11:35 | 161,5 km | | Prendre D17 [Grande Rue] à GAUCHE (est) pendant 2,0 km |
| 11:38 | 163,5 km | | Continuer TOUT DROIT sur D17 [Rue de Besançon] pendant 0,9 km |
| 11:39 | 164,4 km | | Continuer TOUT DROIT sur D17 pendant 0,4 km |
| 11:40 | 164,8 km | 48 | À D17, 25610 Arc-et-Senans, rester sur D17 (nord-est) pendant 1,6 km |
| 11:41 | 166,5 km | | Prendre D17 [Rue Charles Dornier] à DROITE (nord-est) pendant 0,5 km |
| 11:42 | 167,0 km | | Prendre D12 [Rue Charles Dornier] à GAUCHE (nord) pendant 70 m |
| 11:42 | 167,1 km | | Continuer TOUT DROIT sur D12 [Place Saint-Etienne] pendant 20 m |



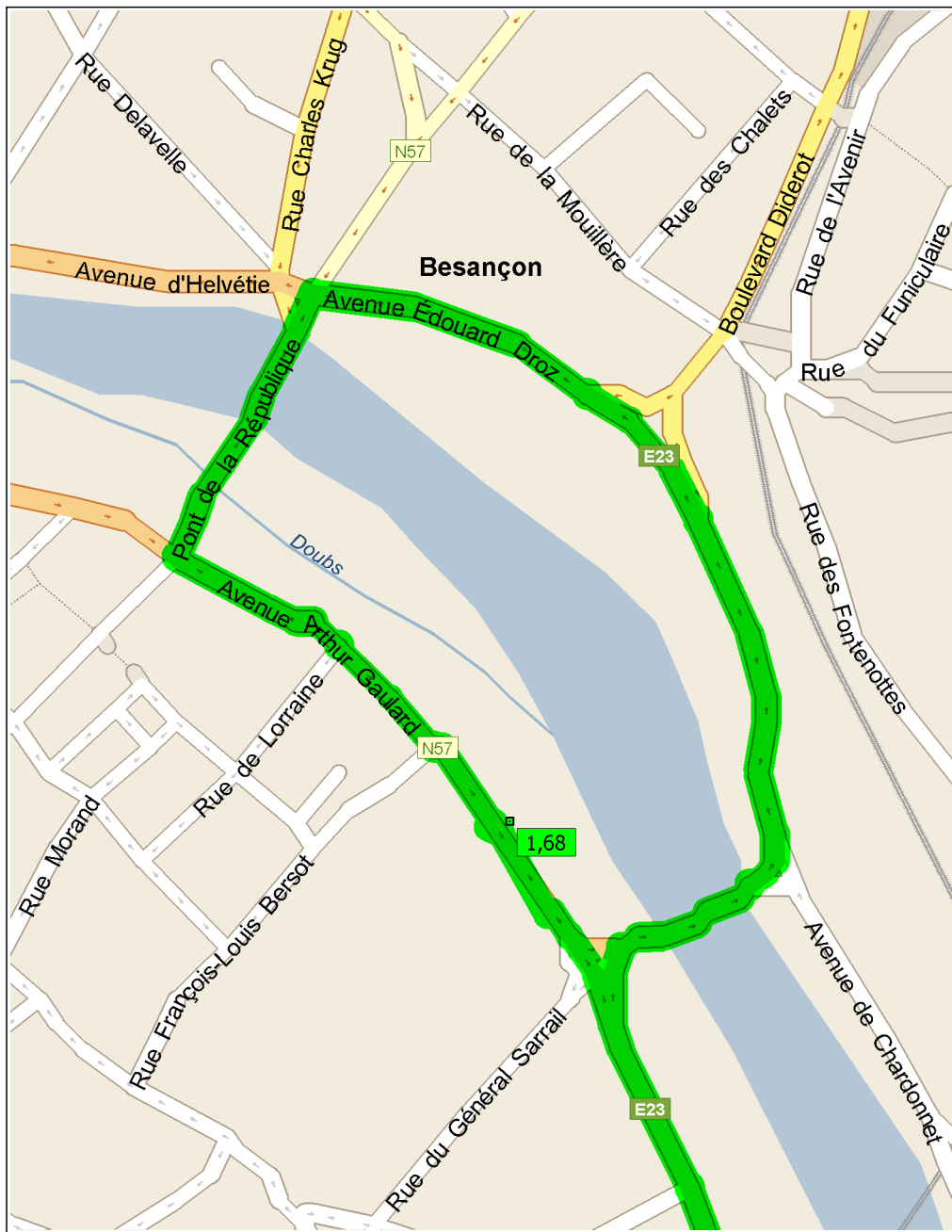
| | | |
|-------|----------|--|
| 11:42 | 167,1 km | Continuer TOUT DROIT sur D12 [Rue du Grand Terreaux] pendant 0,3 km |
| 11:43 | 167,4 km | Prendre D12 à DROITE (nord) pendant 1,7 km |
| 11:44 | 169,2 km | 49 À D12, 25440 Liesle, rester sur D12 (nord) pendant 3,8 km |
| 11:47 | 172,9 km | 50 À D12, 25320 Byans-sur-Doubs, rester sur D12 (nord) pendant 0,3 km |
| 11:47 | 173,3 km | Prendre D105 à DROITE (nord) pendant 0,7 km |
| 11:48 | 173,9 km | Prendre D105 [Route de la Saline] à GAUCHE (est) pendant 0,2 km |
| 11:49 | 174,1 km | Prendre Route de la Saline à DROITE (est) pendant 0,2 km |
| 11:49 | 174,3 km | Tourner à GAUCHE pour rester sur Route de la Saline pendant 0,2 km |
| 11:50 | 174,5 km | Tourner à DROITE (sud-est), prendre D13 [Route Joffroy d'Abbans] pendant 40 m |
| 11:50 | 174,5 km | 51 À près de Byans-sur-Doubs, rester sur D13 [Route Joffroy d'Abbans] (sud-est) pendant 1,6 km |
| 11:52 | 176,1 km | Continuer TOUT DROIT sur D13 pendant 0,3 km |
| 11:52 | 176,4 km | 52 À D13, 25440 Abbans-Dessus, rester sur D13 (est) pendant 0,2 km |
| 11:52 | 176,5 km | Tourner à DROITE (sud), prendre D13 [Route de Quingey] pendant 0,7 km |
| 11:53 | 177,2 km | Continuer TOUT DROIT sur D13 pendant 0,5 km |
| 11:53 | 177,7 km | Continuer TOUT DROIT sur D13 [Route de Byans sur Doubs] pendant 0,9 km |
| 11:54 | 178,5 km | Prendre D13 [Route de Byans] à GAUCHE (sud) pendant 0,3 km |
| 11:54 | 178,8 km | Tourner à DROITE (ouest), prendre N83 [Rue de la Croix] pendant 0,3 km |
| 11:55 | 179,2 km | Continuer TOUT DROIT sur N83 [Grande Rue] pendant 0,3 km |
| 11:56 | 179,4 km | Tourner à GAUCHE (sud-est), prendre N83 [Route de Lyon] pendant 0,2 km |
| 11:56 | 179,6 km | 53 À La Truite de la Loue [2 Route de Lyon, 25440, Quingey, France, Tel: +33 3-81636014], rester sur N83 [Route de Lyon] (est) pendant 50 m |



| | | |
|-------|----------|--|
| 11:56 | 179,7 km | Tourner à GAUCHE (est), prendre D101 [Route d'Ornans] pendant 0,5 km |
| 11:57 | 180,2 km | Prendre D101 à GAUCHE (nord-est) pendant 0,5 km |
| 11:58 | 180,7 km | 54 À D101, 25440 Quingey, rester sur D101 (est) pendant 2,3 km |
| 11:59 | 183,0 km | 55 À D101, 25440 Cessey, rester sur D101 (nord) pendant 2,6 km |
| 12:01 | 185,7 km | 56 À D101, 25440 Palantine, rester sur D101 (est) pendant 1,1 km |
| 12:02 | 186,8 km | Prendre D110 à GAUCHE (est) pendant 0,2 km |
| 12:03 | 187,0 km | Tourner à DROITE (sud), prendre D101 [Grande Rue] pendant 0,9 km |
| 12:04 | 187,9 km | Prendre D101 à GAUCHE (sud) pendant 0,7 km |
| 12:05 | 188,6 km | 57 À D101, 25440 Châtillon-sur-Lison, rester sur D101 (est) pendant 1,3 km |
| 12:06 | 189,9 km | Prendre D102 à DROITE (sud), puis prendre immédiatement D135 à GAUCHE (sud) pendant 1,9 km |
| 12:08 | 191,8 km | 58 À près de Châtillon-sur-Lison, rester sur D135 (est) pendant 2,2 km |
| 12:10 | 194,0 km | Prendre les routes locales à GAUCHE (sud-est) pendant 0,3 km |
| 12:11 | 194,3 km | Tourner à GAUCHE (est), prendre D103 pendant 0,3 km |
| 12:11 | 194,6 km | 59 À D103, 25330 Lizine, rester sur D103 (est) pendant 3,5 km |
| 12:14 | 198,1 km | 60 À D103, 25330 Amondans, rester sur D103 (est) pendant 1,5 km |
| 12:15 | 199,6 km | Tourner à DROITE (est), prendre D103 [Grande Rue] pendant 0,3 km |
| 12:16 | 199,9 km | Continuer TOUT DROIT sur D103 pendant 1,8 km |
| 12:17 | 201,7 km | 61 À D103, 25330 Cléron, rester sur D103 (nord) pendant 1,3 km |
| 12:18 | 203,1 km | 62 À D103, 25330 Cléron, rester sur D103 (sud) pendant 0,4 km |
| 12:18 | 203,4 km | Continuer TOUT DROIT sur D103 [Rue du Château] pendant 0,2 km |
| 12:19 | 203,7 km | Tourner à GAUCHE (nord), prendre D9 pendant 0,9 km |



| | | | |
|-------|----------|-----------|---|
| 12:20 | 204,6 km | 63 | À D9, 25290 Scey-Maisières, rester sur D9 (nord-est) pendant 2,7 km |
| 12:22 | 207,3 km | 64 | À D9, 25290 Cademène, rester sur D9 (nord) pendant 6,6 km |
| 12:28 | 213,9 km | 65 | À D9, 25290 Épeugney, rester sur D9 (nord) pendant 2,1 km |
| 12:29 | 216,1 km | | Prendre D141 à DROITE (nord) pendant 1,8 km |
| 12:31 | 217,9 km | | Continuer TOUT DROIT sur D141 [Route de Levier] pendant 0,3 km |
| 12:32 | 218,2 km | | Prendre D142 [Route de la Male Tournée] à GAUCHE (ouest) pendant 0,3 km |
| 12:33 | 218,5 km | 66 | À près de Pugey, rester sur D142 [Route de la Male Tournée] (nord-ouest) pendant 0,6 km |
| 12:34 | 219,1 km | | Prendre D142 à DROITE (ouest) pendant 0,5 km |
| 12:34 | 219,6 km | | Tourner à DROITE (nord-est), prendre D111 [Chemin de la Maltournée] pendant 1,5 km |
| 12:36 | 221,1 km | | Tourner à GAUCHE (nord), prendre Rue du Mont Sinaï pendant 0,5 km |
| 12:37 | 221,6 km | | Prendre D141 [Route de Levier] à DROITE (nord-est) pendant 0,3 km |
| 12:38 | 221,8 km | | Continuer TOUT DROIT sur D141 [Rue de Besançon] pendant 0,7 km |
| 12:39 | 222,5 km | | Prendre N83 [Route de Lyon] à DROITE (nord) pendant 0,3 km |
| 12:40 | 222,9 km | 67 | À près de Beure, rester sur N83 [Route de Lyon] (est) pendant 3,2 km |
| 12:42 | 226,1 km | | Prendre Faubourg Tarragnoz à DROITE pendant 60 m |
| 12:42 | 226,2 km | | Au rond-point, prendre la première sortie vers les routes locales pendant 50 m |
| 12:42 | 226,2 km | | Prendre les routes locales à GAUCHE (nord-est) pendant 0,5 km |
| 12:43 | 226,7 km | | Prendre les routes locales à DROITE (est) pendant 30 m |
| 12:43 | 226,7 km | | Au rond-point, prendre la deuxième sortie vers E23 [N57] pendant 0,6 km |
| 12:44 | 227,3 km | | Prendre les routes locales à DROITE pendant 60 m |



- | | | |
|-------|----------|---|
| 12:44 | 227,3 km | Prendre E23 [Avenue Édouard Droz] à DROITE (est) pendant 0,8 km |
| 12:45 | 228,1 km | Tourner à GAUCHE (sud), prendre N57 [Place de la 1 ^{ÈRE} Armée Française] pendant 0,2 km |
| 12:45 | 228,3 km | Tourner à GAUCHE (est), prendre N57 [Avenue Arthur Gaulard] pendant 0,3 km |
| 12:46 | 228,7 km | 68 Arrivée Saint-Paul [Avenue Arthur Gaulard, 25000, Besançon, France] |