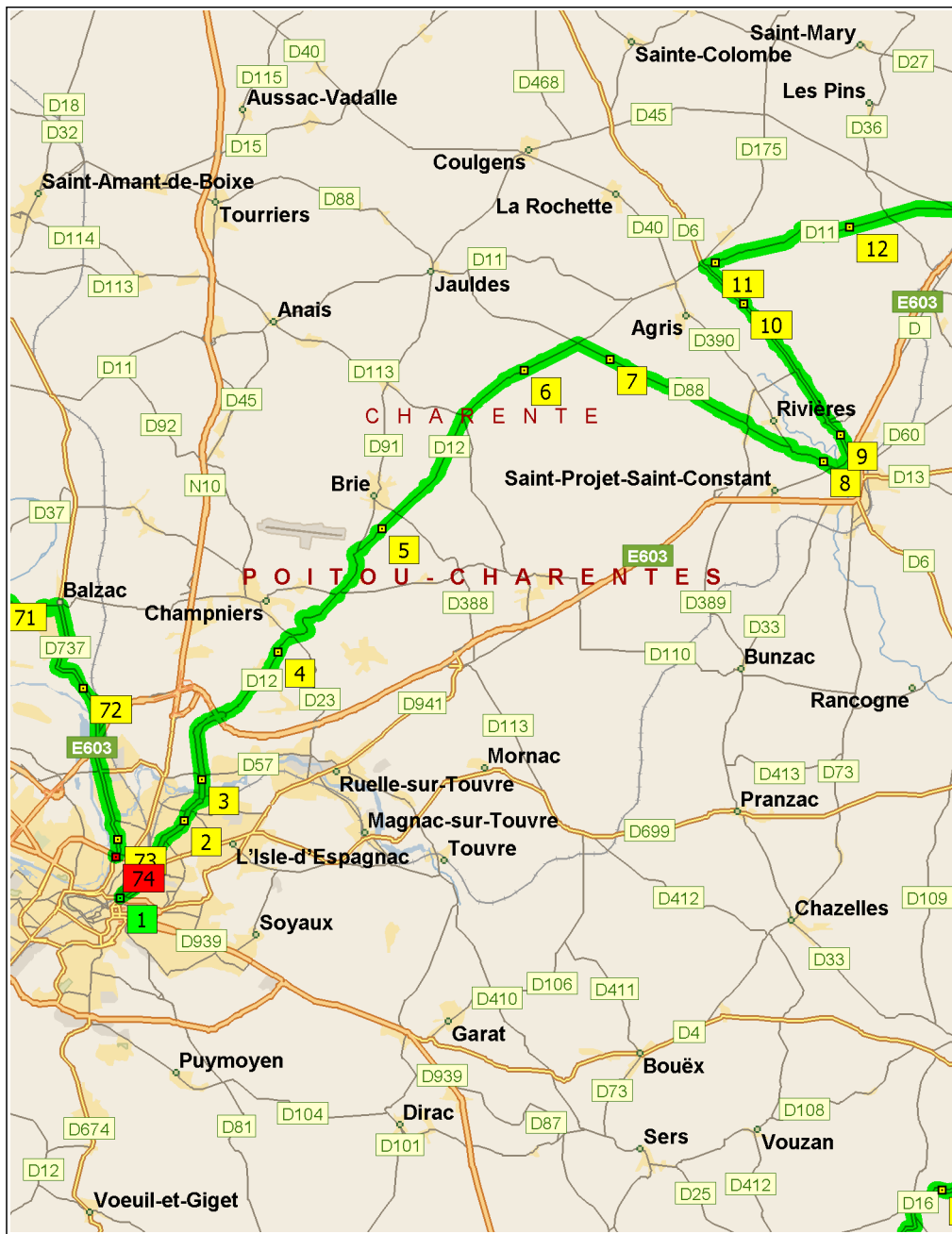


237,9 kilomètres; 3 heures, 56 minutes

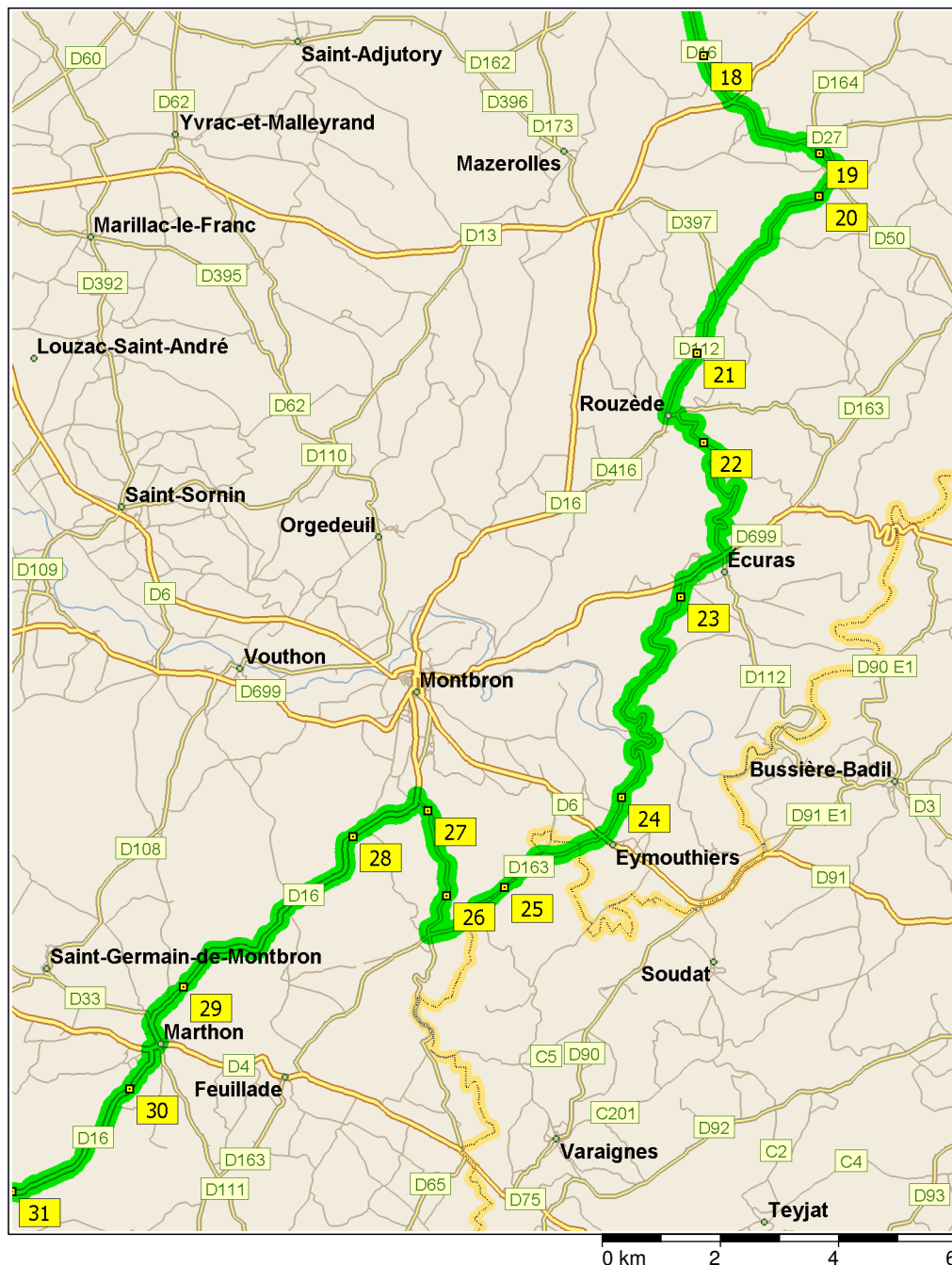




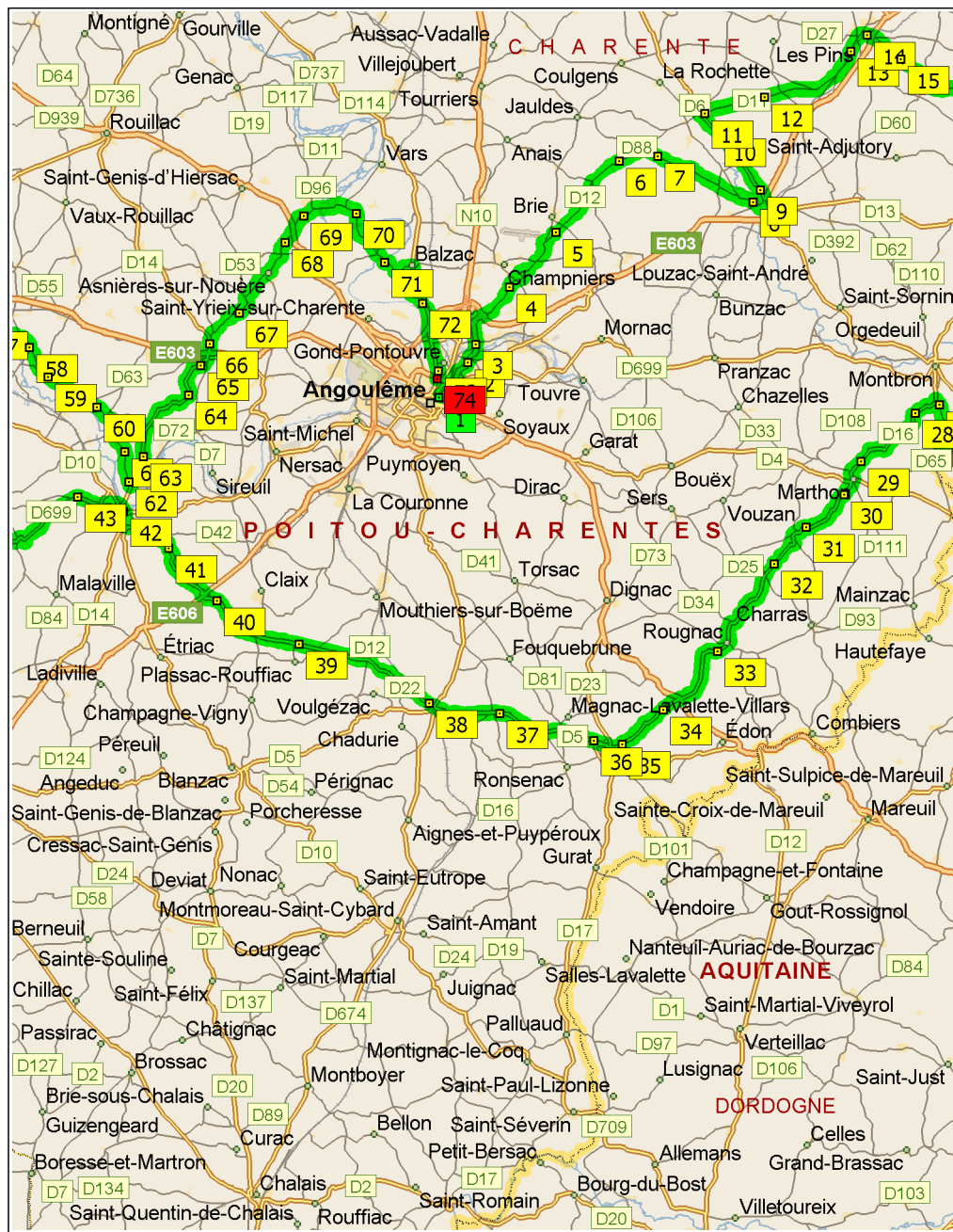
09:00	0,0 km	1 Départ de 22 D12, 16000 Angoulême sur D12 [Route Claude Bonnier] (nord-est) pendant 0,9 km
09:01	0,9 km	Prendre Avenue De Lattre de Tassigny à DROITE pendant 60 m
09:01	1,0 km	Au rond-point, prendre la troisième sortie vers Avenue du Maréchal Juin pendant 0,1 km
09:01	1,1 km	Prendre D12 [Avenue du Maréchal Juin] à DROITE (nord) pendant 0,6 km
09:02	1,8 km	Au rond-point, prendre la deuxième sortie vers D12 [Boulevard du Maréchal Juin] pendant 0,7 km
09:03	2,5 km	2 À D12, 16340 L'Isle-d'Espagnac, rester sur D12 [Boulevard du Maréchal Juin] (nord) pendant 0,2 km
09:03	2,7 km	Au rond-point, prendre la deuxième sortie vers D12 pendant 1,4 km
09:05	4,0 km	3 À D12, 16600 Ruelle-sur-Touvre, rester sur D12 (sud) pendant 2,1 km
09:07	6,2 km	Prendre les routes locales à DROITE pendant 0,3 km
09:07	6,4 km	Prendre D12 à DROITE (nord-est) pendant 2,6 km
09:09	9,0 km	4 À D12, rester sur D12 (nord-est) pendant 4,3 km
09:13	13,4 km	5 À D12, rester sur D12 (est) pendant 5,1 km
09:17	18,5 km	6 À D12, rester sur D12 (est) pendant 1,4 km
09:18	19,9 km	Prendre D88 à DROITE (est) pendant 0,8 km
09:19	20,7 km	7 À D88, rester sur D88 (est) pendant 0,4 km
09:19	21,1 km	Continuer TOUT DROIT sur D88 [Rond-point Limousin] pendant 1,5 km
09:21	22,6 km	Prendre D88 à DROITE (est) pendant 3,9 km
09:24	26,5 km	8 À D88, 16110 Rivières, rester sur D88 (est) pendant 0,2 km
09:24	26,7 km	Continuer TOUT DROIT sur D88 [Faubourg Basse Ville] pendant 0,4 km
09:25	27,1 km	Continuer TOUT DROIT sur D88 [Place du Champ de Foire] pendant 10 m
09:25	27,1 km	Tourner à GAUCHE pour rester sur D88 [Place du Champ de Foire] pendant 0,1 km



09:25	27,2 km	Prendre D88 [Rue des Gavaroux] à GAUCHE (nord) pendant 0,3 km
09:26	27,6 km	Prendre D6 à GAUCHE (nord) pendant 0,5 km
09:27	28,1 km	9 À D6, 16110 Rivières, rester sur D6 (nord-ouest) pendant 3,9 km
09:30	32,0 km	10 À D6, rester sur D6 (nord-ouest) pendant 1,3 km
09:32	33,3 km	Tourner à DROITE (est), prendre D11 pendant 0,3 km
09:33	33,5 km	11 À D11, 16110 Agris, rester sur D11 (est) pendant 3,4 km
09:35	37,0 km	12 À D11, 16260 Les Pins, rester sur D11 (est) pendant 4,1 km
09:39	41,0 km	Le nom de la route devient les routes locales pendant 0,8 km
09:40	41,8 km	Continuer TOUT DROIT sur Route d'Angoulême pendant 0,7 km
09:41	42,5 km	13 À Route d'Angoulême, 16260 Chasseneuil-sur-Bonnieure, rester sur Route d'Angoulême (nord) pendant 0,7 km
09:42	43,3 km	Le nom de la route devient Avenue de la République pendant 0,3 km
09:43	43,6 km	Prendre D27 [Rue Bir Hakeim] à DROITE (est) pendant 0,4 km
09:44	44,0 km	14 À D27, 16260 Chasseneuil-sur-Bonnieure, rester sur D27 [Rue Bir Hakeim] (est) pendant 0,4 km
09:45	44,4 km	Prendre D27 [Route de Montemboeuf] à DROITE (sud-est) pendant 0,4 km
09:45	44,8 km	Prendre D27 à GAUCHE (est) pendant 1,5 km
09:47	46,3 km	15 À D27, 16310 Vitrac-Saint-Vincent, rester sur D27 (est) pendant 4,6 km
09:50	50,9 km	16 À D27, 16310 Cherves-Châtelars, rester sur D27 (est) pendant 1,4 km
09:51	52,3 km	Continuer TOUT DROIT sur D16 pendant 1,0 km
09:53	53,3 km	17 À D16, 16310 Montemboeuf, rester sur D16 (sud) pendant 2,9 km
09:56	56,2 km	18 À D16, 16310 Montemboeuf, rester sur D16 (sud) pendant 0,9 km
09:57	57,1 km	Le nom de la route devient D27 pendant 1,6 km
09:58	58,6 km	Tourner à DROITE (sud-est), prendre D50 pendant 0,4 km



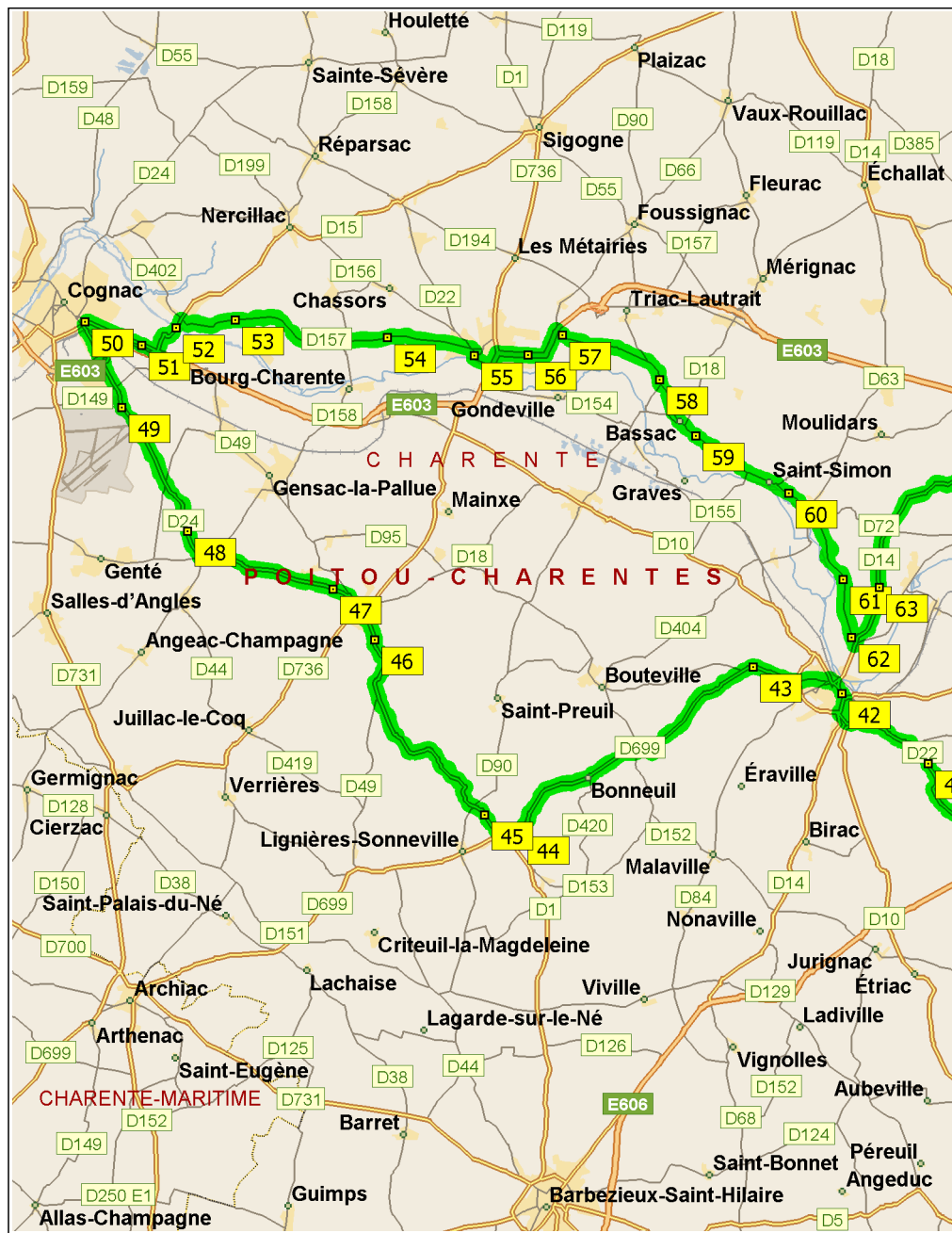
09:59	59,0 km	19 À D50, 16310 Le Lindois, rester sur D50 (est) pendant 0,5 km
10:00	59,5 km	Tourner à DROITE (ouest), prendre D112 pendant 0,4 km
10:01	60,0 km	20 À D112, 16310 Le Lindois, rester sur D112 (sud-ouest) pendant 3,6 km
10:03	63,6 km	21 À D112, 16220 Rouzède, rester sur D112 (sud) pendant 1,2 km
10:05	64,8 km	Tourner à GAUCHE pour rester sur D112 pendant 0,2 km
10:05	65,0 km	Tourner à DROITE pour rester sur D112 pendant 0,7 km
10:05	65,7 km	Continuer TOUT DROIT afin de rester sur D112 pendant 0,2 km
10:06	65,9 km	22 À D112, 16220 Écuras, rester sur D112 (est) pendant 3,2 km
10:08	69,1 km	Tourner à DROITE (sud-ouest), prendre D699 pendant 0,9 km
10:10	69,9 km	Tourner à GAUCHE (sud-est), prendre D163 pendant 0,3 km
10:11	70,2 km	23 À D163, 16220 Écuras, rester sur D163 (sud) pendant 5,5 km
10:15	75,7 km	24 À D163, 16220 Eymouthiers, rester sur D163 (sud) pendant 2,7 km
10:18	78,4 km	25 À D163, 16220 Montbron, rester sur D163 (ouest) pendant 1,5 km
10:19	80,0 km	Tourner à DROITE (nord), prendre D65 pendant 0,8 km
10:20	80,8 km	26 À D65, 16220 Montbron, rester sur D65 (nord) pendant 1,5 km
10:21	82,3 km	27 À D65, 16220 Montbron, rester sur D65 (nord-ouest) pendant 0,3 km
10:21	82,6 km	Tourner à GAUCHE (sud), prendre D16 pendant 1,4 km
10:23	84,0 km	28 À D16, 16220 Montbron, rester sur D16 (ouest) pendant 4,3 km
10:26	88,3 km	29 À D16, 16380 Marthon, rester sur D16 (sud-ouest) pendant 1,2 km
10:28	89,5 km	Tourner à DROITE (ouest), prendre D4 [Rue des Écoles] pendant 0,2 km
10:28	89,7 km	Tourner à GAUCHE (sud), prendre D16 pendant 0,8 km



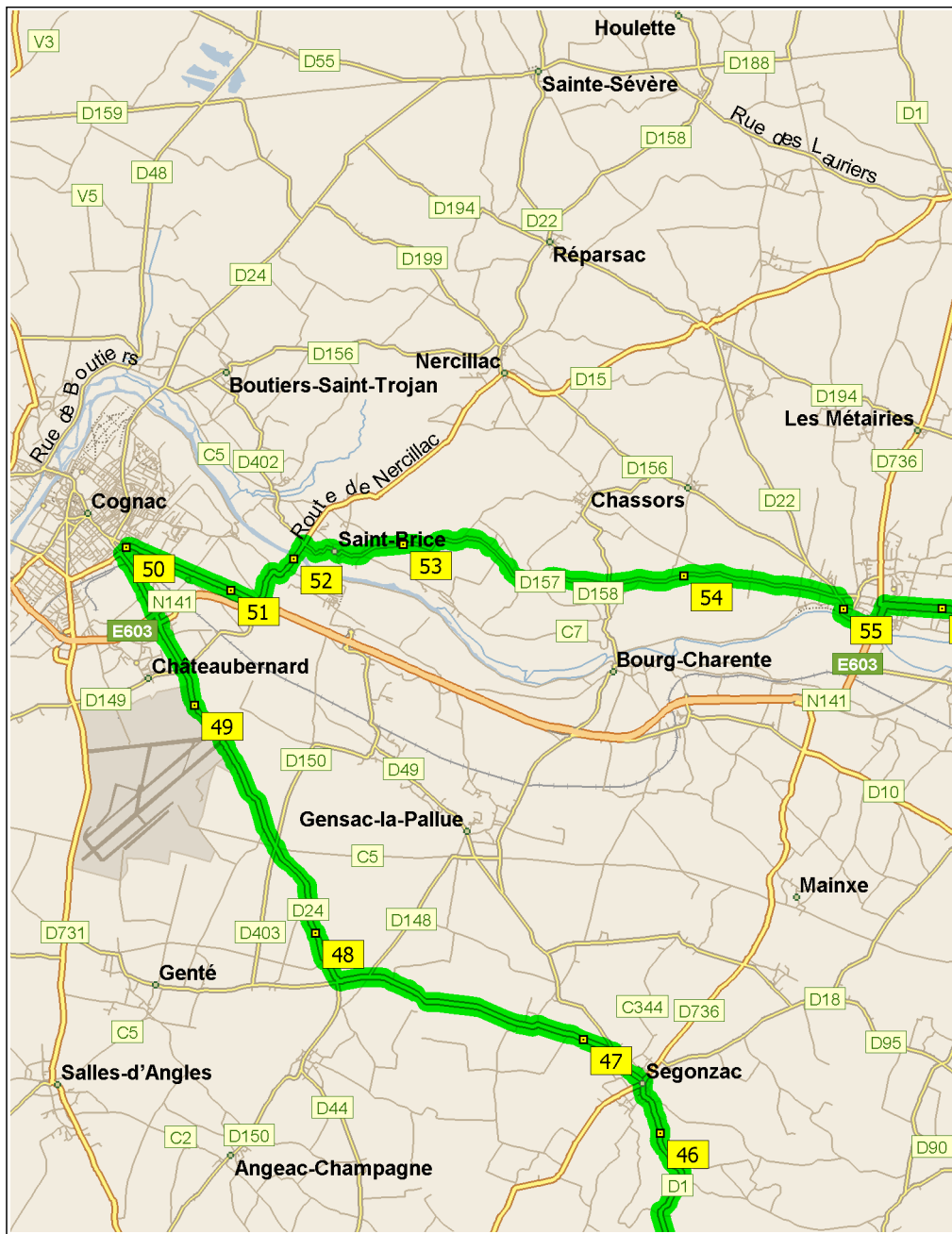
0 km 5 10 15 20

Copyright © et (P) 1988–2006 Microsoft Corporation et/ou ses fournisseurs. Tous droits réservés. <http://www.microsoft.com/france/chezvous/autoroute/>
 Certaines parties de © 1990–2006 InstallShield Software Corporation. Tous droits réservés. Certaines données de représentation sur cartes et de feuilles de route © 2005 NAVTEQ. Tous droits réservés. NAVTEQ et NAVTEQ ON BOARD sont des marques de NAVTEQ. ©
 Crown Copyright 2005. Tous droits réservés. Numéro de licence 100025500.

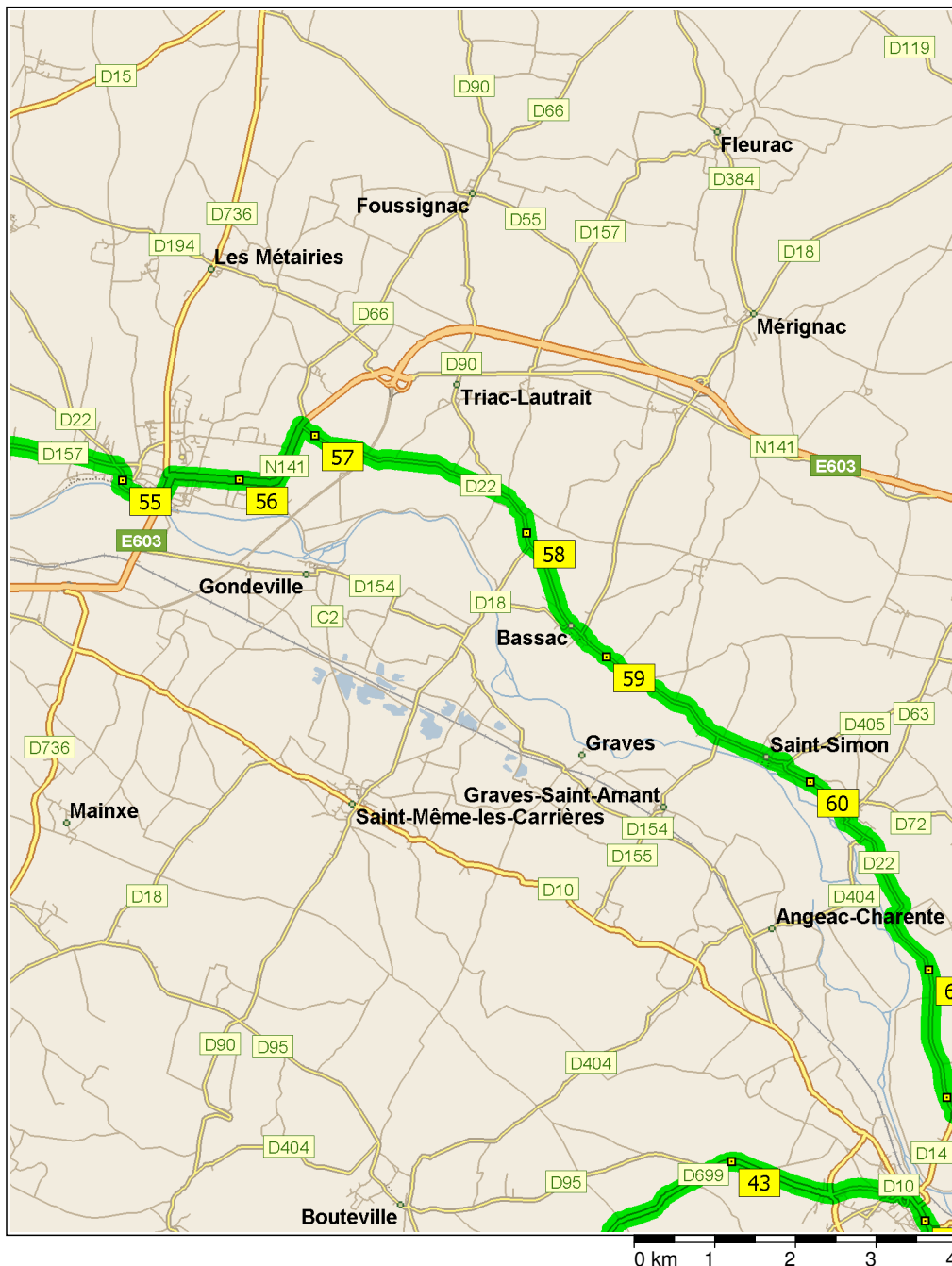
10:29	90,5 km	30	À D16, 16380 Marthon, rester sur D16 (sud-ouest) pendant 2,9 km
10:31	93,3 km	31	À D16, 16380 Grassac, rester sur D16 (ouest) pendant 2,9 km
10:34	96,3 km	32	À D16, 16380 Grassac, rester sur D16 (sud-ouest) pendant 5,3 km
10:38	101,5 km		Prendre D41 à GAUCHE (sud), puis tourner immédiatement à DROITE (ouest), prendre D16 pendant 0,8 km
10:39	102,3 km	33	À D16, 16320 Rougnac, rester sur D16 (ouest) pendant 4,8 km
10:43	107,2 km	34	À D16, 16320 Gardes-le-Pontaroux, rester sur D16 (ouest) pendant 3,0 km
10:45	110,1 km	35	À D16, 16320 Blanzaguet-Saint-Cybard, rester sur D16 (sud-ouest) pendant 0,3 km
10:45	110,4 km		Prendre D5 à DROITE (ouest) pendant 1,4 km
10:47	111,8 km	36	À D5, 16320 Villebois-Lavalette, rester sur D5 (ouest) pendant 5,3 km
10:51	117,2 km	37	À D5, 16410 Fouquebrune, rester sur D5 (ouest) pendant 2,8 km
10:54	120,0 km		Prendre D22 à DROITE (ouest) pendant 1,1 km
10:54	121,1 km	38	À D22, 16250 Chadurie, rester sur D22 (ouest) pendant 7,8 km
11:01	129,0 km	39	À D22, 16440 Claix, rester sur D22 (ouest) pendant 5,3 km
11:05	134,3 km	40	À D22, 16440 Roulet-Saint-Estèphe, rester sur D22 (ouest) pendant 4,4 km
11:09	138,7 km	41	À D22, 16120 Châteauneuf-sur-Charente, rester sur D22 (nord) pendant 0,8 km
11:09	139,6 km		Tourner à GAUCHE (ouest), prendre D42 pendant 10 m
11:09	139,6 km		Continuer TOUT DROIT sur D22 pendant 1,1 km
11:11	140,7 km		Prendre les routes locales à DROITE (ouest) pendant 0,2 km
11:11	140,9 km		Continuer TOUT DROIT sur D22 pendant 0,5 km
11:11	141,3 km		Au rond-point, prendre la deuxième sortie vers D10 pendant 0,4 km



11:12	141,8 km	Au rond-point, prendre la première sortie vers D10 [Boulevard de la Croix Chadenne] pendant 0,6 km
11:13	142,4 km	Tourner à GAUCHE (ouest), prendre Boulevard de la République pendant 20 m
11:14	142,4 km	42 À D10, 16120 Châteauneuf-sur-Charente, prendre Boulevard de la République en sens inverse (sud) pendant 20 m
11:14	142,4 km	Tourner à GAUCHE (nord), prendre D10 [Boulevard de la République] pendant 0,5 km
11:15	143,0 km	Tourner à GAUCHE (ouest), prendre Place Ernest Monis pendant 40 m
11:16	143,0 km	Le nom de la route devient les routes locales pendant 80 m
11:16	143,1 km	Prendre les routes locales à DROITE (ouest) pendant 0,1 km
11:16	143,2 km	Prendre les routes locales à DROITE (ouest) pendant 0,2 km
11:17	143,3 km	Prendre les routes locales à GAUCHE (ouest) pendant 0,5 km
11:17	143,8 km	Au rond-point, prendre la deuxième sortie vers D699 pendant 1,4 km
11:19	145,2 km	43 À D699, 16120 Châteauneuf-sur-Charente, rester sur D699 (ouest) pendant 8,6 km
11:25	153,8 km	44 À D699, 16130 Lignières-Sonneville, rester sur D699 (sud-ouest) pendant 0,6 km
11:26	154,4 km	Tourner à DROITE (nord-ouest), prendre D1 pendant 0,8 km
11:26	155,1 km	45 À D1, 16130 Lignières-Sonneville, rester sur D1 (nord-ouest) pendant 6,7 km
11:32	161,8 km	46 À D1, 16130 Segonzac, rester sur D1 [Rue Gaston Briand] (nord) pendant 0,8 km
11:33	162,7 km	Prendre D736 [Place Pierre Frapin] à DROITE (nord), puis tourner immédiatement à GAUCHE (nord-ouest) vers D49 [Rue Ravaz] pendant 0,7 km
11:34	163,3 km	Prendre D24 [Rue Ravaz] à GAUCHE (ouest) pendant 0,5 km
11:35	163,8 km	47 À D24, 16130 Segonzac, rester sur D24 (ouest) pendant 4,7 km
11:38	168,5 km	48 À D24, 16130 Gensac-la-Pallue, rester sur D24 (nord) pendant 4,0 km



11:42	172,5 km	49 À D24, 16100 Châteaubernard, rester sur D24 [Route de Segonzac] (nord-ouest) pendant 1,5 km
11:44	174,0 km	Au rond-point, prendre la deuxième sortie vers D24 [Rue du Dominant] pendant 1,1 km
11:45	175,0 km	Tourner à DROITE (nord-est), prendre D945 [Boulevard de Paris] pendant 0,1 km
11:46	175,2 km	50 À 24 Rue de la Pallue, 16100 Cognac, rester sur D945 [Boulevard de Paris] (nord-est) pendant 40 m
11:46	175,2 km	Tourner à DROITE (est), prendre D945 [Avenue Victor Hugo] pendant 1,0 km
11:47	176,2 km	Au rond-point, prendre la deuxième sortie vers D945 [Avenue d'Angoulême] pendant 0,6 km
11:47	176,9 km	Entrer dans le rond-point pendant 30 m
11:47	176,9 km	51 À D945, 16100 Châteaubernard, tourner à DROITE (est), prendre D945 [Avenue d'Angoulême] pendant 0,4 km
11:48	177,3 km	Au rond-point, prendre la cinquième sortie vers D15 [Rue de la Trache] pendant 1,1 km
11:49	178,5 km	52 À D15, 16100 Saint-Brice, rester sur D15 [Route de Nercillac] (nord-est) pendant 0,3 km
11:50	178,7 km	Au rond-point, prendre la première sortie vers D157 [Rue Jacques Delamain] pendant 1,0 km
11:51	179,8 km	Prendre D157 [Route de Gardépée] à GAUCHE (est) pendant 0,7 km
11:52	180,4 km	53 À 9 D157, 16100 Saint-Brice, rester sur D157 [Route de Gardépée] (est) pendant 1,0 km
11:52	181,4 km	Continuer TOUT DROIT sur D157 [Route du Dolmen] pendant 1,3 km
11:54	182,7 km	Continuer TOUT DROIT sur D157 pendant 2,3 km
11:55	185,0 km	54 À D157, 16200 Julienne, rester sur D157 (est) pendant 1,0 km
11:56	186,0 km	Continuer TOUT DROIT sur D157 [Route de Julienne] pendant 1,3 km
11:58	187,3 km	Tourner à DROITE (sud-est), prendre D22 [Rue Eutrope Lambert] pendant 0,2 km

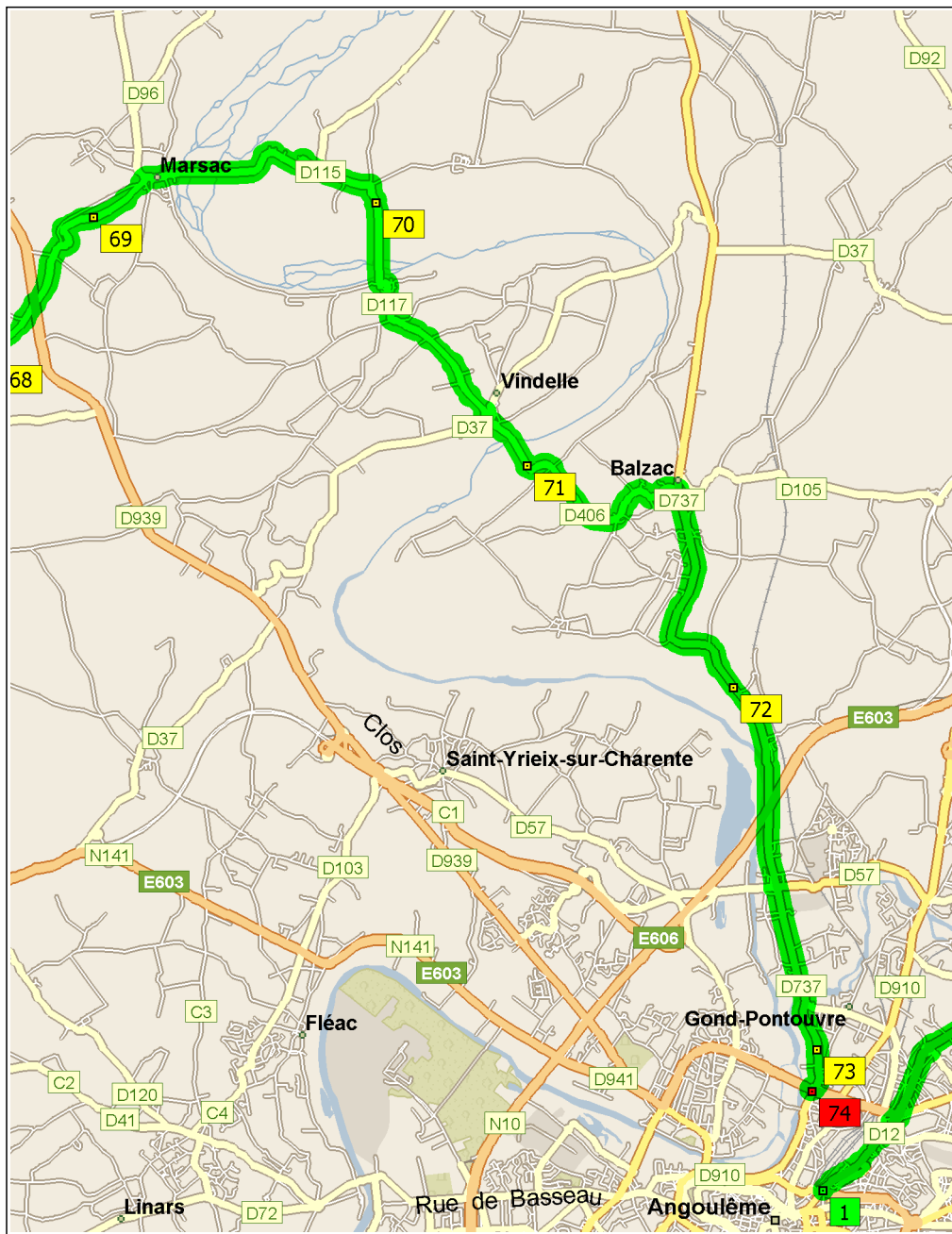


11:59	187,5 km	Prendre D22 [Rue du Port Poton] à DROITE (sud) pendant 60 m
11:59	187,6 km	55 À près de Jarnac, rester sur D22 [Rue du Port Poton] (sud) pendant 80 m
11:59	187,6 km	Prendre D22 [Quai François Mitterrand] à GAUCHE (sud) pendant 0,1 km
11:59	187,8 km	Continuer TOUT DROIT sur D22 [Quai de l'Orangerie] pendant 0,4 km
12:00	188,1 km	Prendre D22 [Place du Château] à DROITE (est), puis tourner immédiatement à GAUCHE (nord) vers E603 [N141] pendant 1,2 km
12:02	189,4 km	56 À N141, 16200 Jarnac, rester sur E603 [N141] (est) pendant 1,2 km
12:03	190,6 km	Tourner à DROITE (sud-est), prendre D22 pendant 0,2 km
12:04	190,8 km	57 À D22, 16200 Jarnac, rester sur D22 (est) pendant 1,8 km
12:06	192,6 km	Continuer TOUT DROIT sur D22 [Rue de la Pyramide de Condé] pendant 1,1 km
12:07	193,7 km	Prendre D22 à DROITE (sud) pendant 0,2 km
12:07	193,9 km	58 À D22, 16200 Triac-Lautrait, rester sur D22 (sud) pendant 1,0 km
12:08	194,9 km	Continuer TOUT DROIT sur D22 [Route de Condé] pendant 0,3 km
12:09	195,2 km	Tourner à GAUCHE (est), prendre D18 [Route de Condé] pendant 0,2 km
12:09	195,4 km	Tourner à DROITE (sud), prendre D22 [Route de Condé] pendant 0,4 km
12:11	195,8 km	59 À D22, 16120 Bassac, rester sur D22 [Route de Condé] (est) pendant 1,6 km
12:12	197,4 km	Prendre D22 à DROITE (sud-est) pendant 0,8 km
12:13	198,3 km	Prendre D22 [Place Eguelshardt] à DROITE (sud-est) pendant 40 m
12:13	198,3 km	Continuer TOUT DROIT sur D22 pendant 0,7 km
12:14	198,9 km	60 À D22, 16120 Vibrac, rester sur D22 (est) pendant 0,6 km
12:15	199,6 km	Prendre D22 [Route des Gabariers] à GAUCHE (est) pendant 10 m



Copyright © et (P) 1988–2006 Microsoft Corporation et/ou ses fournisseurs. Tous droits réservés. <http://www.microsoft.com/france/chezvous/autoroute/>
 Certaines parties de © 1990–2006 InstallShield Software Corporation. Tous droits réservés. Certaines données de représentation sur cartes et de feuilles de route © 2005 NAVTEQ. Tous droits réservés. NAVTEQ et NAVTEQ ON BOARD sont des marques de NAVTEQ. ©
 Crown Copyright 2005. Tous droits réservés. Numéro de licence 100025500.

12:15	199,6 km	Prendre D22 [Route Claude Bonnier] à DROITE (sud-est) pendant 50 m
12:15	199,6 km	Prendre D22 [Rue de Châteauneuf] à DROITE (sud) pendant 1,4 km
12:16	201,0 km	Prendre D22 à DROITE (sud-ouest) pendant 1,0 km
12:17	202,0 km	61 À D22, 16120 Saint-Simeux, rester sur D22 (sud) pendant 1,6 km
12:18	203,6 km	62 À D22, 16120 Châteauneuf-sur-Charente, rester sur D22 (sud) pendant 0,2 km
12:18	203,8 km	Tourner à GAUCHE (est), prendre D14 pendant 1,8 km
12:20	205,6 km	63 À D14, 16120 Saint-Simeux, rester sur D14 (nord) pendant 4,6 km
12:24	210,2 km	64 À D14, 16290 Champmillon, rester sur D14 (nord) pendant 2,0 km
12:25	212,2 km	65 À D14, 16290 Hiersac, rester sur D14 [Rue de l'Aubier] (est) pendant 0,4 km
12:26	212,6 km	Tourner à DROITE (est), prendre D41 [Rue de Cognac] pendant 0,1 km
12:26	212,8 km	Tourner à GAUCHE (nord), prendre D14 [Rue des Résistants de Hiersac] pendant 0,9 km
12:28	213,6 km	66 À D14, 16290 Hiersac, rester sur D14 (nord) pendant 0,2 km
12:28	213,8 km	Prendre D96 à DROITE (nord) pendant 0,4 km
12:29	214,2 km	Tourner à DROITE pour rester sur D96 pendant 1,8 km
12:30	216,1 km	Continuer TOUT DROIT afin de rester sur D96 pendant 40 m
12:30	216,1 km	67 À D96, 16290 Asnières-sur-Nouère, rester sur D96 (est) pendant 1,0 km
12:31	217,1 km	Prendre D53 à GAUCHE (nord), puis prendre immédiatement D96 à DROITE (nord) pendant 3,8 km
12:36	220,9 km	68 À D96, 16290 Asnières-sur-Nouère, rester sur D96 (nord-est) pendant 1,9 km
12:37	222,8 km	69 À D96, 16570 Marsac, rester sur D96 (est) pendant 0,6 km
12:38	223,4 km	Continuer TOUT DROIT sur D96 [Route de Saint-Jean] pendant 50 m



12:38	223,4 km	Prendre D96 à DROITE (nord-est), puis prendre immédiatement D115 [Rue du Centre] à DROITE (est) pendant 0,2 km
12:39	223,6 km	Continuer TOUT DROIT sur D115 [Route des Ponts] pendant 1,0 km
12:39	224,7 km	Prendre D115 à DROITE (nord-est) pendant 0,7 km
12:40	225,3 km	Prendre D117 à GAUCHE (est) pendant 0,5 km
12:41	225,8 km	Tourner à DROITE pour rester sur D117 pendant 0,2 km
12:41	226,0 km	Continuer TOUT DROIT afin de rester sur D117 pendant 20 m
12:41	226,0 km	70 À D117, 16330 Vars, rester sur D117 (sud) pendant 2,6 km
12:44	228,7 km	Tourner à GAUCHE (est), prendre D406 pendant 0,6 km
12:45	229,3 km	71 À D406, 16430 Balzac, rester sur D406 (sud-est) pendant 2,0 km
12:47	231,3 km	Prendre D737 à DROITE (sud) pendant 2,4 km
12:50	233,7 km	72 À D737, 16160 Gond-Pontouvre, rester sur D737 [Route de Vars] (sud-est) pendant 3,8 km
12:55	237,4 km	73 À 43 D737, 16160 Gond-Pontouvre, rester sur D737 [Route de Vars] (sud) pendant 0,4 km
12:56	237,8 km	Entrer dans le rond-point pendant 70 m
12:56	237,9 km	74 Arrivée Besson Bey [Boulevard Besson Bey, 16000, Angoulême, France]