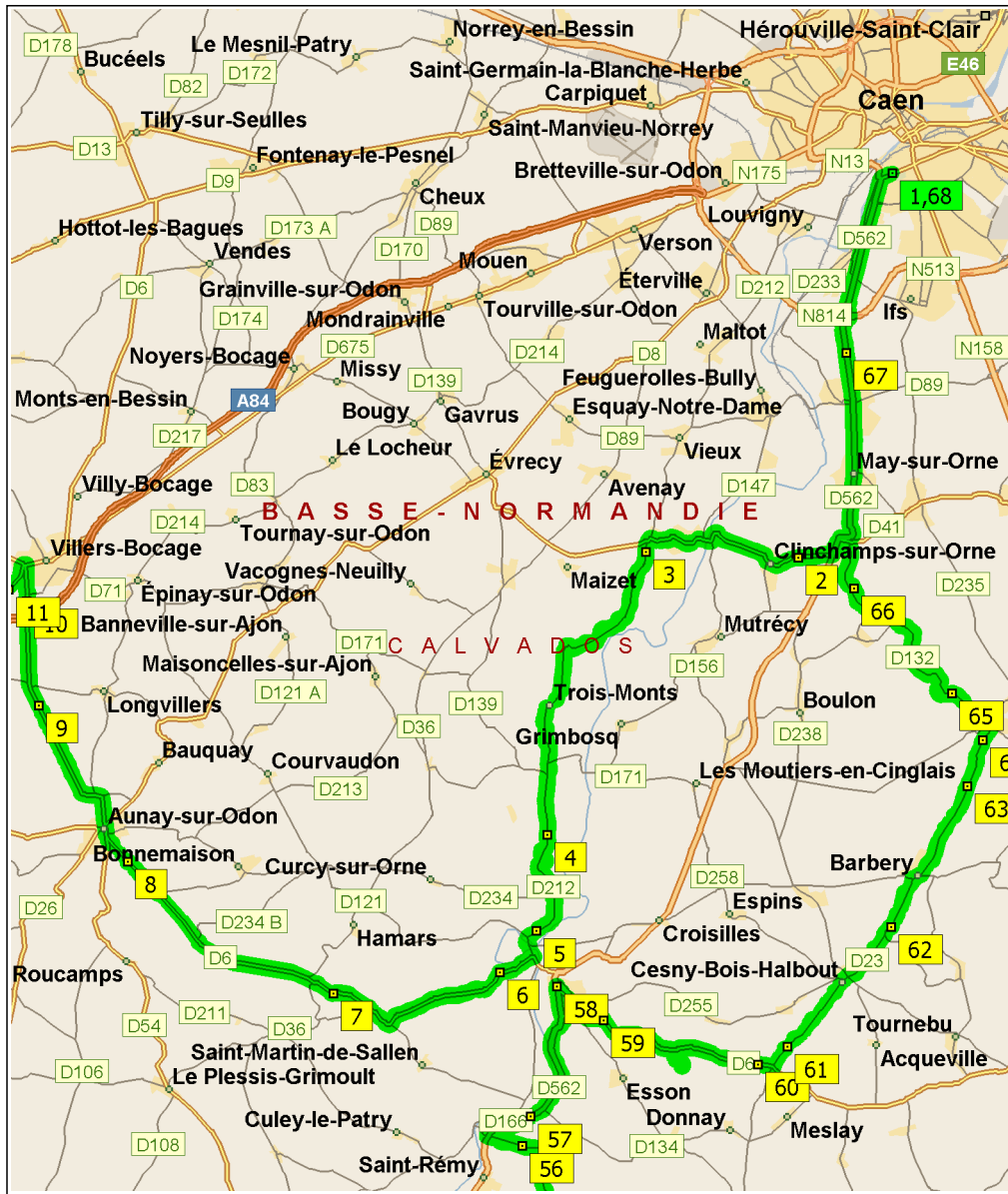


balade_caen

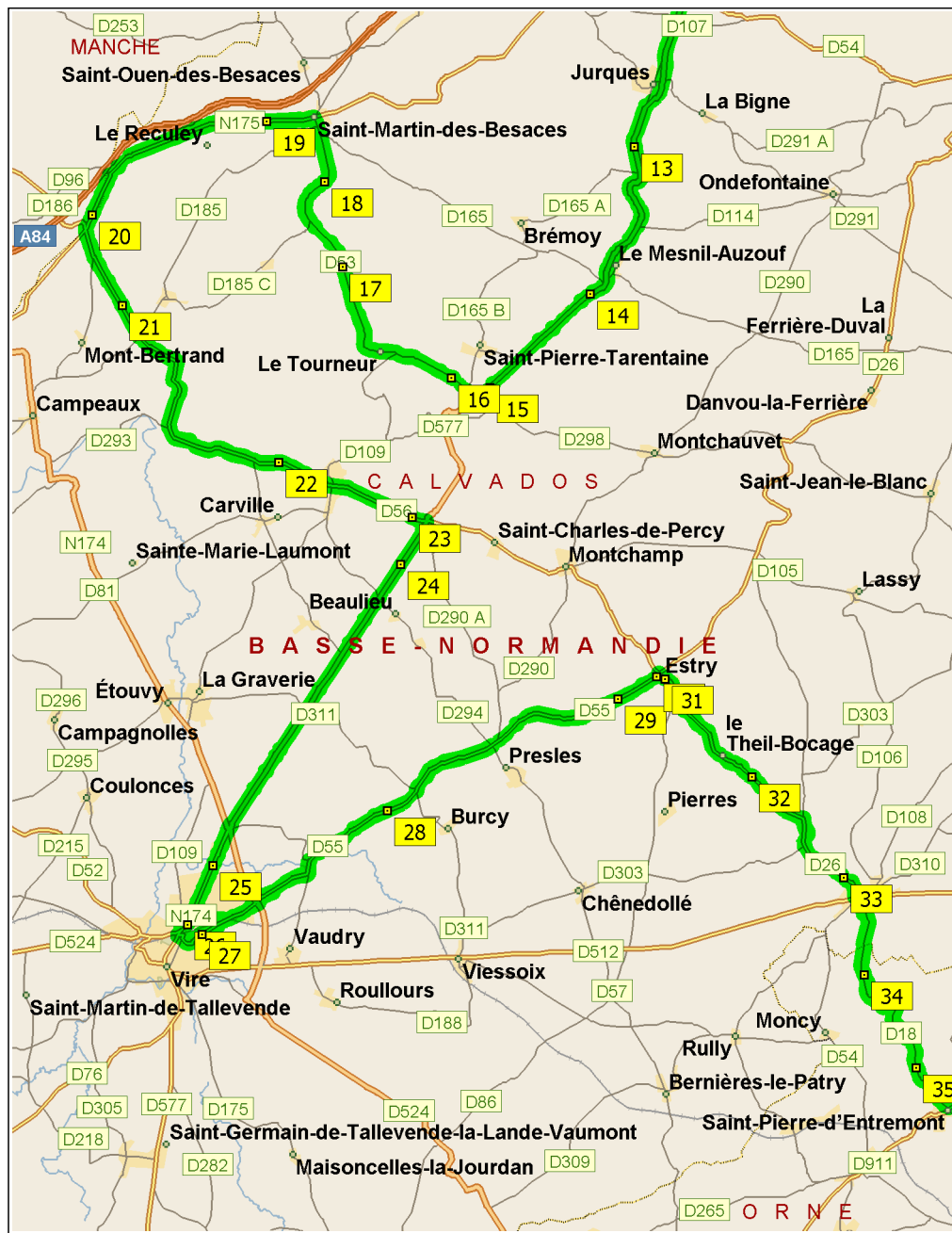
229,4 kilomètres; 3 heures, 50 minutes



09:00	0,0 km	1 Départ de 107 N13, 14000 Caen sur N13 [Boulevard Maréchal Lyautey] (ouest) pendant 0,3 km
09:00	0,3 km	Prendre D562 [Avenue d'Harcourt] à GAUCHE (sud) pendant 6,8 km
09:08	7,1 km	Au rond-point, prendre la première sortie vers D562 pendant 3,2 km
09:12	10,3 km	Tourner à DROITE (ouest), prendre D41 [Rue du Pont du Coudray] pendant 0,9 km
09:13	11,2 km	2 À D41, 14320 Clinchamps-sur-Orne, rester sur D41 [Rue Geo Lefevre] (ouest) pendant 3,8 km
09:17	15,0 km	Tourner à DROITE (ouest), prendre D41 [Rue Grande Rue] pendant 0,6 km
09:18	15,6 km	Continuer TOUT DROIT sur D212 [Route des 3 Monts] pendant 0,3 km
09:19	15,9 km	3 À D212, 14210 Amayé-sur-Orne, rester sur D212 [Route des 3 Monts] (sud) pendant 0,9 km
09:20	16,8 km	Continuer TOUT DROIT sur D212 pendant 5,9 km
09:25	22,6 km	Continuer TOUT DROIT sur D171 pendant 0,3 km
09:26	22,9 km	Le nom de la route devient D212 pendant 1,6 km
09:28	24,5 km	4 À D212, 14220 Ouffières, rester sur D212 (sud) pendant 3,0 km
09:30	27,5 km	5 À D212, 14220 Curcy-sur-Orne, rester sur D212 (sud-ouest) pendant 0,3 km
09:30	27,8 km	Prendre D121 à GAUCHE (sud) pendant 0,3 km
09:31	28,0 km	Continuer TOUT DROIT sur D212 pendant 0,3 km
09:32	28,3 km	Tourner à DROITE (ouest), prendre D6 pendant 1,0 km
09:33	29,3 km	6 À D6, 14220 Thury-Harcourt, rester sur D6 (ouest) pendant 4,9 km
09:37	34,2 km	7 À D6, 14220 Saint-Martin-de-Sallen, rester sur D6 (ouest) pendant 6,4 km



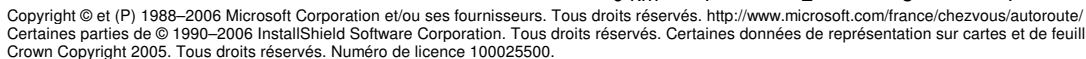
09:42	40,6 km	8	À D6, 14260 Aunay-sur-Odon, rester sur D6 (nord-ouest) pendant 4,8 km
09:47	45,4 km	9	À D6, 14310 Longvillers, rester sur D6 (nord-ouest) pendant 2,7 km
09:49	48,1 km	10	À près de Villers-Bocage, rester sur D6 (nord) pendant 0,2 km
09:49	48,2 km		Au rond-point, prendre la deuxième sortie vers D6 [Route d'Aunay] pendant 0,8 km
09:50	49,0 km		Tourner à GAUCHE (ouest), prendre D577 [Place Jeanne d'Arc] pendant 0,8 km
09:51	49,8 km	11	À D577, 14310 Villers-Bocage, rester sur D577 (ouest) pendant 3,8 km
09:54	53,6 km	12	À D577, 14310 Coulvain, rester sur D577 (ouest) pendant 6,5 km
10:00	60,1 km	13	À D577, 14260 Jurques, rester sur D577 (sud) pendant 4,0 km
10:03	64,1 km	14	À D577, 14260 Le Mesnil-Auzouf, rester sur D577 (ouest) pendant 3,1 km
10:06	67,2 km	15	À D577, 14350 Saint-Pierre-Tarentaine, rester sur D577 (ouest) pendant 0,5 km
10:06	67,7 km		Tourner à DROITE (nord-ouest), prendre D53 pendant 0,8 km
10:07	68,4 km	16	À D53, 14350 Saint-Pierre-Tarentaine, rester sur D53 (ouest) pendant 4,0 km
10:11	72,4 km	17	À D53, 14350 Le Tourneur, rester sur D53 (nord) pendant 2,4 km
10:13	74,9 km	18	À D53, 14350 Le Tourneur, rester sur D53 (est) pendant 1,5 km
10:15	76,4 km		Tourner à GAUCHE (ouest), prendre N175 [Rue du 19 Mars 1962] pendant 1,1 km
10:17	77,5 km	19	À N175, 14350 Saint-Martin-des-Besaces, rester sur N175 (ouest) pendant 4,9 km
10:20	82,3 km	20	À N175, 14350 Mont-Bertrand, rester sur N175 [Route du Mont-Saint Michel] (sud-ouest) pendant 0,3 km
10:21	82,7 km		Prendre D56 à GAUCHE (sud) pendant 1,9 km

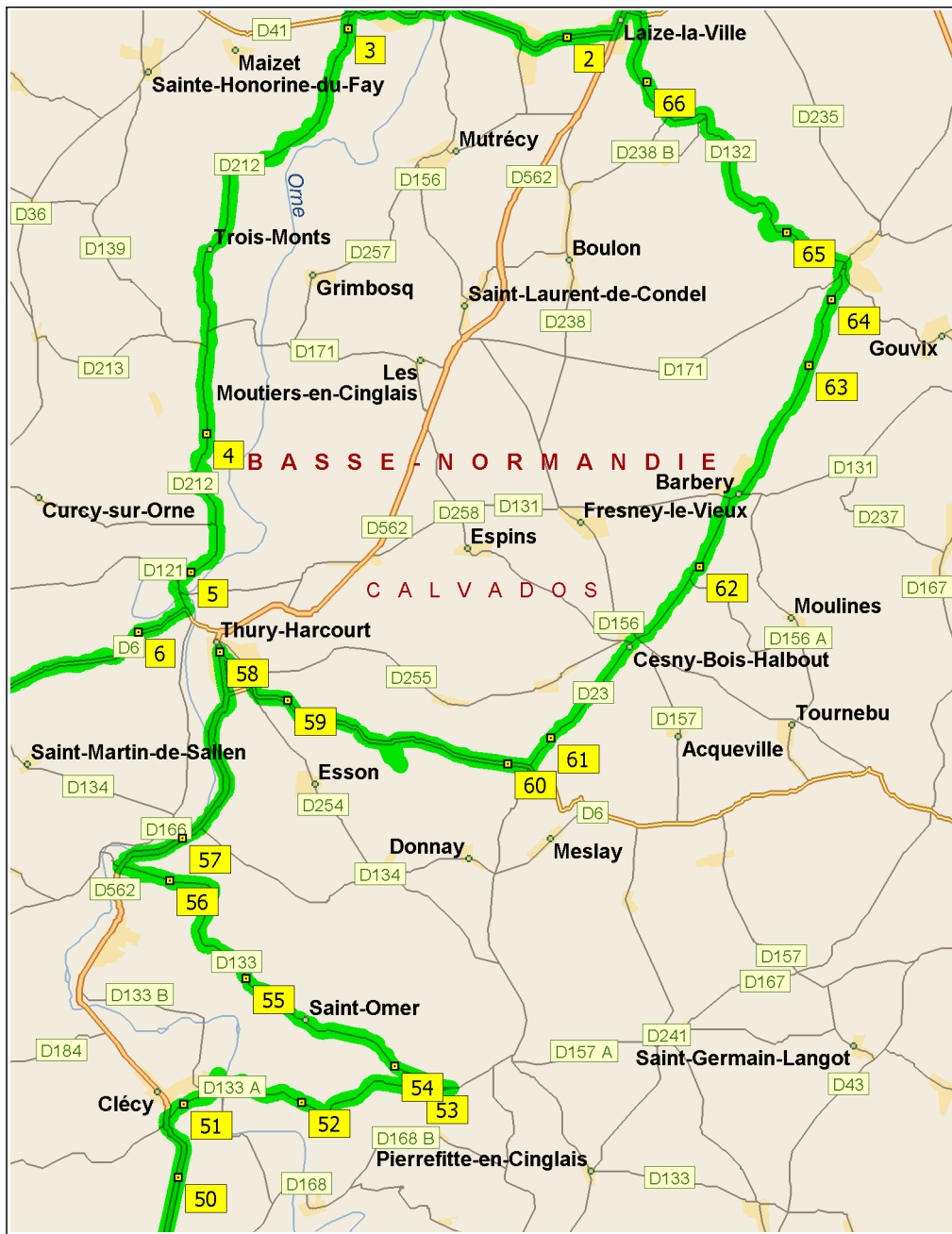


10:22	84,6 km	21	À D56, 14350 La Ferrière-Harang, rester sur D56 (sud-est) pendant 6,2 km
10:27	90,8 km	22	À D56, 14350 Carville, rester sur D56 (est) pendant 3,3 km
10:30	94,0 km	23	À D56, 14350 Le Béný-Bocage, rester sur D56 (est) pendant 0,3 km
10:30	94,4 km		Tourner à DROITE (sud), prendre D577 pendant 1,1 km
10:31	95,5 km	24	À D577, 14350 Beaulieu, rester sur D577 (sud-ouest) pendant 7,1 km
10:37	102,6 km		Au rond-point, prendre la deuxième sortie vers N174 [Rue de Caen] pendant 0,9 km
10:38	103,6 km	25	À N174, 14500 Vire, rester sur N174 [Rue de Caen] (sud) pendant 1,4 km
10:40	105,0 km	26	À près de Neuville, rester sur N174 [Rue de Caen] (sud) pendant 0,3 km
10:40	105,3 km		Tourner à GAUCHE (est), prendre Rue Charles Berger pendant 0,1 km
10:41	105,5 km		Au rond-point, prendre la première sortie vers D577 [Avenue de la Gare] pendant 0,1 km
10:41	105,6 km		Tourner à GAUCHE (sud-est), prendre D55 [Rue d'Aunay-sur-Odon] pendant 0,5 km
10:42	106,2 km	27	À 65 D55, 14500 Vire, rester sur D55 [Rue d'Aunay-sur-Odon] (est) pendant 1,5 km
10:44	107,7 km		Au rond-point, prendre la deuxième sortie vers D55 [Rue d'Aunay] pendant 3,9 km
10:47	111,6 km	28	À D55, 14410 Burcy, rester sur D55 (est) pendant 0,8 km
10:48	112,4 km		Prendre D311 à GAUCHE (nord) pendant 70 m
10:48	112,4 km		Continuer TOUT DROIT sur D55 pendant 5,2 km
10:52	117,7 km	29	À D55, 14410 Estry, rester sur D55 (est) pendant 1,0 km
10:53	118,7 km	30	À D55, 14410 Estry, rester sur D55 (est) pendant 80 m
10:53	118,8 km		Tourner à DROITE (sud-est), prendre D56 pendant 0,2 km
10:53	118,9 km	31	À D56, 14410 Estry, rester sur D56 (est) pendant 3,2 km
10:56	122,1 km	32	À D56, 14410 Le Theil-Bocage, rester sur D56 (est) pendant 1,6 km
10:58	123,7 km		Tourner à DROITE (sud), prendre D26 pendant 1,8 km

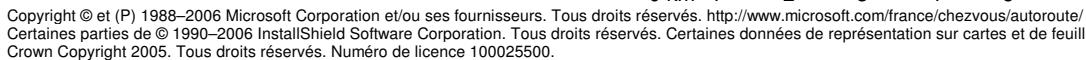


11:00	125,5 km	33 À D26, 14410 Vassy, rester sur D26 (sud-est) pendant 0,7 km
11:01	126,2 km	Prendre D512 à GAUCHE (est), puis tourner immédiatement à DROITE (sud), prendre D106 [Rue Pierre Ménachet] pendant 1,1 km
11:03	127,3 km	Prendre D106 à GAUCHE (sud) pendant 50 m
11:03	127,3 km	Le nom de la route devient D18 pendant 0,7 km
11:04	128,0 km	34 À D18, 61800 Moncy, rester sur D18 (sud) pendant 2,9 km
11:06	130,9 km	35 À D18, 61800 Saint-Pierre-d'Entremont, rester sur D18 (sud) pendant 1,3 km
11:07	132,1 km	Tourner à GAUCHE (nord-est), prendre D911 pendant 1,4 km
11:09	133,5 km	36 À D911, 61100 Caligny, rester sur D911 (est) pendant 4,7 km
11:13	138,2 km	Le nom de la route devient D511 pendant 1,1 km
11:14	139,4 km	37 À près de Saint-Pierre-du-Regard, rester sur D511 (nord-est) pendant 0,3 km
11:15	139,7 km	Tourner à DROITE (sud), prendre C101 [Route de Flers] pendant 0,5 km
11:15	140,2 km	Tourner à DROITE (sud), prendre D562 pendant 0,3 km
11:16	140,4 km	Prendre D962 à DROITE (sud) pendant 0,7 km
11:16	141,2 km	38 À D962, 61790 Saint-Pierre-du-Regard, rester sur D962 (sud) pendant 3,6 km
11:19	144,8 km	39 À D962, 61100 Montilly-sur-Noireau, rester sur D962 (sud) pendant 0,9 km
11:20	145,6 km	Tourner à GAUCHE (est), prendre D17 pendant 1,5 km
11:21	147,1 km	40 À D17, 61100 Montilly-sur-Noireau, rester sur D17 (nord) pendant 2,0 km
11:23	149,1 km	41 À D17, 61100 Montilly-sur-Noireau, rester sur D17 (nord-ouest) pendant 2,0 km
11:25	151,1 km	42 À D17, 61430 Athis-de-l'Orne, rester sur D17 (nord) pendant 2,9 km
11:28	154,0 km	43 À D17, 61790 Saint-Pierre-du-Regard, rester sur D17 (est) pendant 0,5 km
11:29	154,5 km	Prendre D15 à GAUCHE (nord) pendant 0,8 km

Page 5



12:04	185,6 km	55	À D133, 14220 Saint-Omer, rester sur D133 (nord-ouest) pendant 2,8 km
12:07	188,4 km	56	À D133, 14570 Saint-Rémy, rester sur D133 (ouest) pendant 0,9 km
12:08	189,3 km		Tourner à DROITE (nord-est), prendre D562 pendant 1,3 km
12:10	190,6 km	57	À D562, 14570 Saint-Rémy, rester sur D562 (est) pendant 3,3 km
12:13	193,9 km		Au rond-point, prendre la première sortie vers D562 [Rue de Condé] pendant 0,5 km
12:13	194,4 km	58	À Rue de Condé, 14220 Thury-Harcourt, prendre D562 [Rue de Condé] en sens inverse (sud) pendant 70 m
12:13	194,4 km		Tourner à GAUCHE (est), prendre D6 [Rue Paul Héroult] pendant 1,5 km
12:15	196,0 km	59	À D6, 14220 Esson, rester sur D6 (est) pendant 5,0 km
12:20	201,0 km	60	À D6, 14220 Placy, rester sur D6 (est) pendant 0,4 km
12:20	201,4 km		Prendre D23 à GAUCHE (nord-est) pendant 0,6 km
12:21	202,0 km	61	À D23, 14220 Meslay, rester sur D23 (nord-est) pendant 2,1 km
12:23	204,1 km		Continuer TOUT DROIT sur D23 [Route de Saint-Clair] pendant 0,1 km
12:23	204,2 km		Continuer TOUT DROIT sur D23 [Place de la Mairie] pendant 0,1 km
12:23	204,3 km		Continuer TOUT DROIT sur D23 [Route de Barbéry] pendant 1,0 km
12:24	205,3 km		Continuer TOUT DROIT sur D23 pendant 0,7 km
12:25	206,1 km	62	À D23, 14220 Moulines, rester sur D23 (nord-est) pendant 4,1 km
12:28	210,2 km	63	À D23, 14680 Bretteville-sur-Laize, rester sur D23 (nord) pendant 1,3 km
12:29	211,4 km	64	À D23, 14680 Bretteville-sur-Laize, rester sur D23 (nord-est) pendant 0,3 km
12:30	211,7 km		Continuer TOUT DROIT sur D23 [Rue de la Criquetière] pendant 0,3 km
12:30	211,9 km		Prendre D23 [Rue du Général de Gaulle] à DROITE (nord) pendant 0,2 km

Page 7