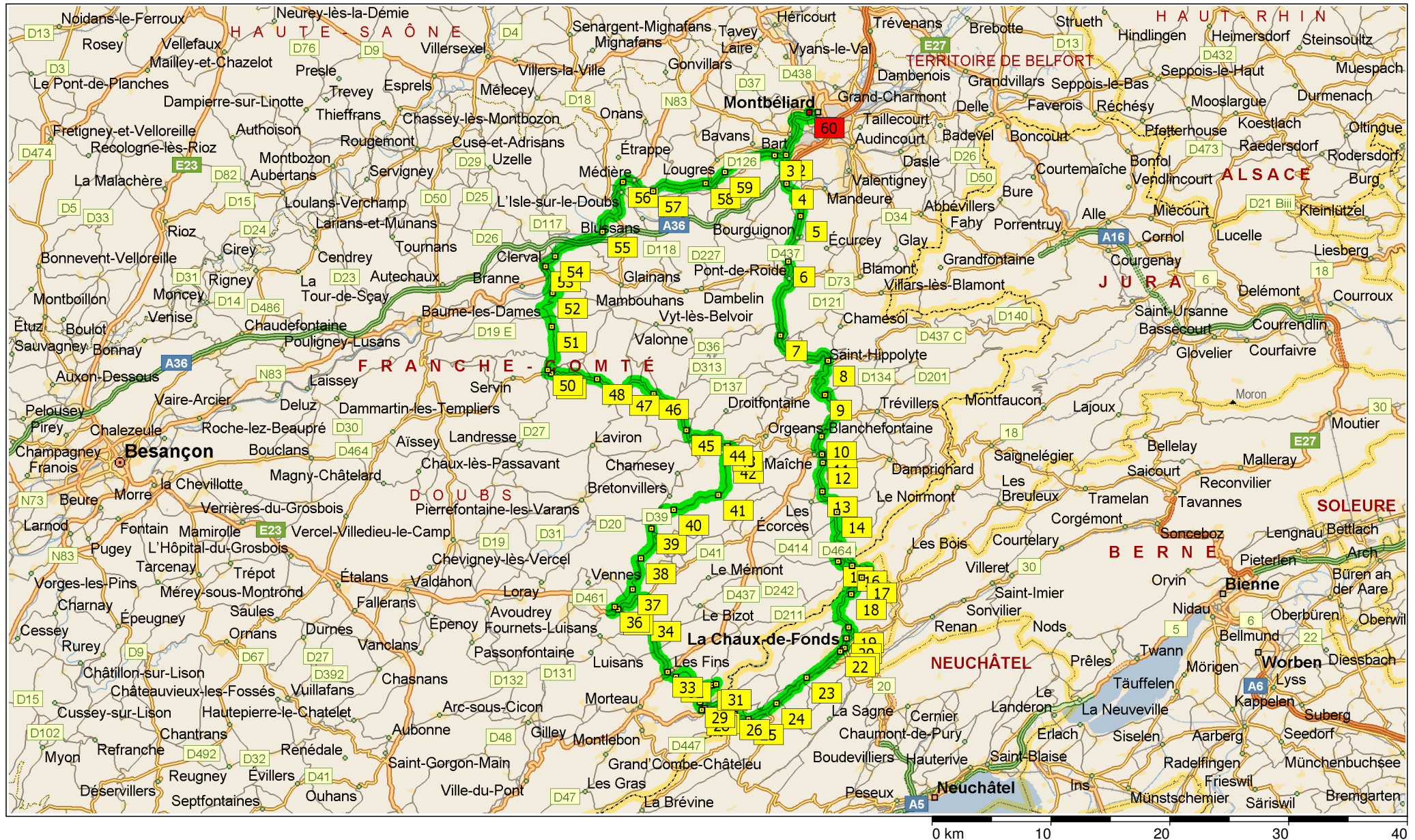
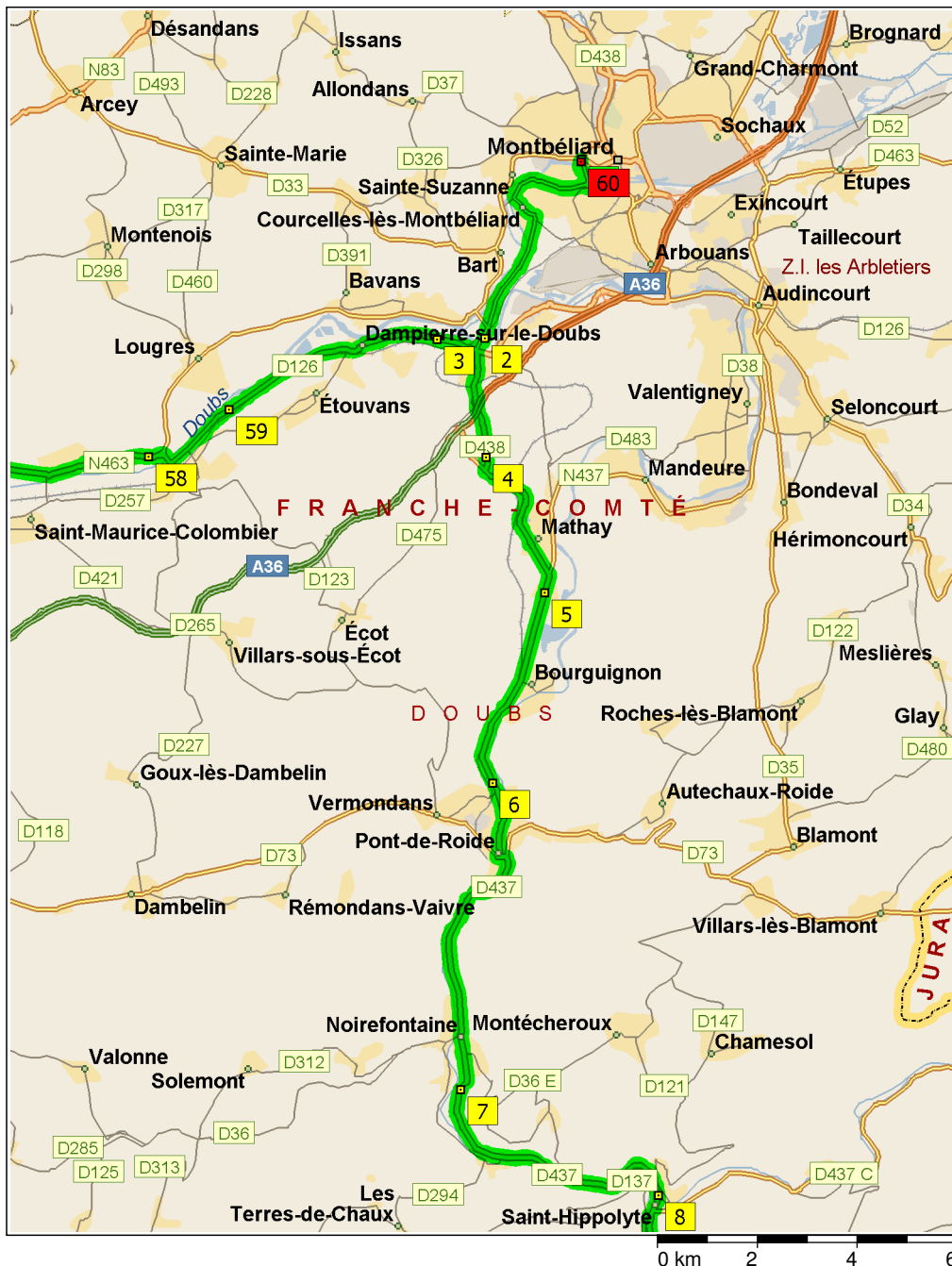


ballade dans le doubt

206,2 kilomètres; 3 heures, 28 minutes





09:00	0,0 km	1 Départ de 17 N463, 25200 Montbéliard sur D438 [Rue Charles Lalance] (sud) pendant 0,6 km
09:00	0,6 km	Tourner à GAUCHE (sud-est), prendre la bretelle pendant 0,1 km
09:01	0,8 km	Continuer TOUT DROIT afin de rester sur la bretelle pendant 30 m
09:01	0,8 km	Tourner à GAUCHE (ouest), prendre D34 [Route d'Audincourt] pendant 30 m
09:01	0,8 km	Le nom de la route devient D438 [Route d'Audincourt] pendant 1,5 km
09:03	2,3 km	Au rond-point, prendre la première sortie vers D438 [Rue de Montbéliard] pendant 0,8 km
09:04	3,1 km	Au rond-point, prendre la première sortie vers D438 [Rue de Voujaucourt] pendant 2,7 km
09:07	5,8 km	2 À 17 D438, 25420 Voujaucourt, rester sur D438 [Rue du Pont] (sud) pendant 0,3 km
09:07	6,1 km	Au rond-point, prendre la première sortie vers D126 [Rue de Dampierre] pendant 0,8 km
09:09	6,9 km	3 À 51 D126, 25420 Voujaucourt, prendre D126 [Rue de Dampierre] en sens inverse (est) pendant 0,8 km
09:10	7,8 km	Au rond-point, prendre la première sortie vers D438 [Grande Rue] pendant 2,3 km
09:13	10,0 km	4 À D438, 25700 Mathay, rester sur D438 [Rue de Montbéliard] (sud) pendant 0,3 km
09:13	10,3 km	Tourner à GAUCHE pour rester sur D438 [Rue de Montbéliard] pendant 2,8 km
09:16	13,1 km	Le nom de la route devient D437 [Avenue Charles de Gaulle] pendant 0,4 km
09:17	13,5 km	5 À 21 D437, 25700 Mathay, rester sur D437 [Avenue Charles de Gaulle] (sud) pendant 4,2 km
09:21	17,6 km	6 À D437, 25150 Pont-de-Roide, rester sur D437 [Rue d'Alsace] (sud-est) pendant 1,8 km
09:24	19,4 km	Tourner à DROITE (sud), prendre D437 pendant 4,6 km
09:28	24,0 km	Au rond-point, prendre la deuxième sortie vers D437 [Rue du Relais Postal] pendant 0,8 km



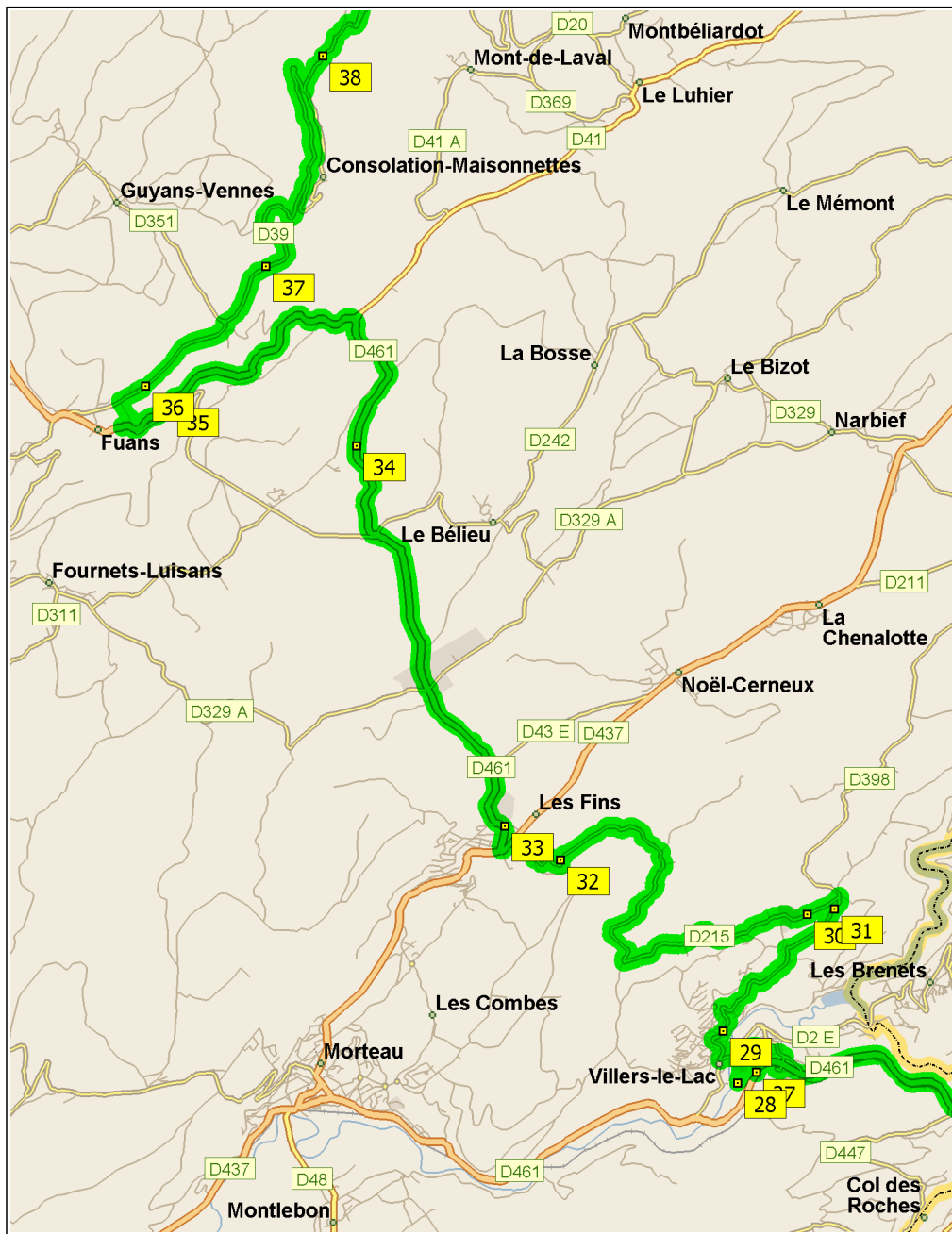
09:29	24,8 km	7 À D437, 25190 Noirefontaine, rester sur D437 (sud) pendant 5,7 km
09:34	30,5 km	Prendre D121 [Rue de la Gare] à GAUCHE pendant 20 m
09:35	30,5 km	Rester à GAUCHE afin de rester sur D121 [Rue de la Gare] pendant 30 m
09:35	30,5 km	8 À D437, 25190 Saint-Hippolyte, prendre D121 [Rue de la Gare] en sens inverse (nord-ouest) pendant 50 m
09:35	30,6 km	Tourner à GAUCHE (sud), prendre D437 [Rue de Montbéliard] pendant 5,3 km
09:40	35,9 km	9 À D437, 25190 Montandon, rester sur D437 (nord-est) pendant 5,2 km
09:44	41,1 km	10 À D437, 25120 Les Bréseux, rester sur D437 (sud-ouest) pendant 1,4 km
09:46	42,4 km	Prendre D464 [Rue du Général de Gaulle] à GAUCHE (sud) pendant 50 m
09:46	42,5 km	Tourner à GAUCHE (est), prendre D464 [Rue Montalembert] pendant 0,5 km
09:47	43,0 km	11 À D464, 25120 Maîche, rester sur D464 [Rue Sainte-Anne] (sud) pendant 0,3 km
09:47	43,3 km	Au rond-point, prendre la deuxième sortie vers D464 [Rue des Combes] pendant 0,5 km
09:48	43,8 km	12 À D464, 25120 Maîche, rester sur D464 [Rue des Combes] (sud) pendant 2,7 km
09:50	46,5 km	13 À D464, 25120 Maîche, rester sur D464 (sud) pendant 2,7 km
09:54	49,2 km	14 À D464, 25140 Charquemont, rester sur D464 [Rue de la Vierge] (sud) pendant 5,0 km
09:58	54,1 km	15 À D464, 25140 Fournet-Blancheroche, rester sur D464 (est) pendant 0,8 km
09:59	55,0 km	Tourner à GAUCHE pour rester sur D464 pendant 3,7 km
10:02	58,7 km	16 À D464, 25140 Fournet-Blancheroche, rester sur D464 (sud-est) pendant 2,2 km
10:04	60,9 km	Entrée : Switzerland
10:04	60,9 km	Le nom de la route devient Les Cotes du Doubs pendant 1,0 km



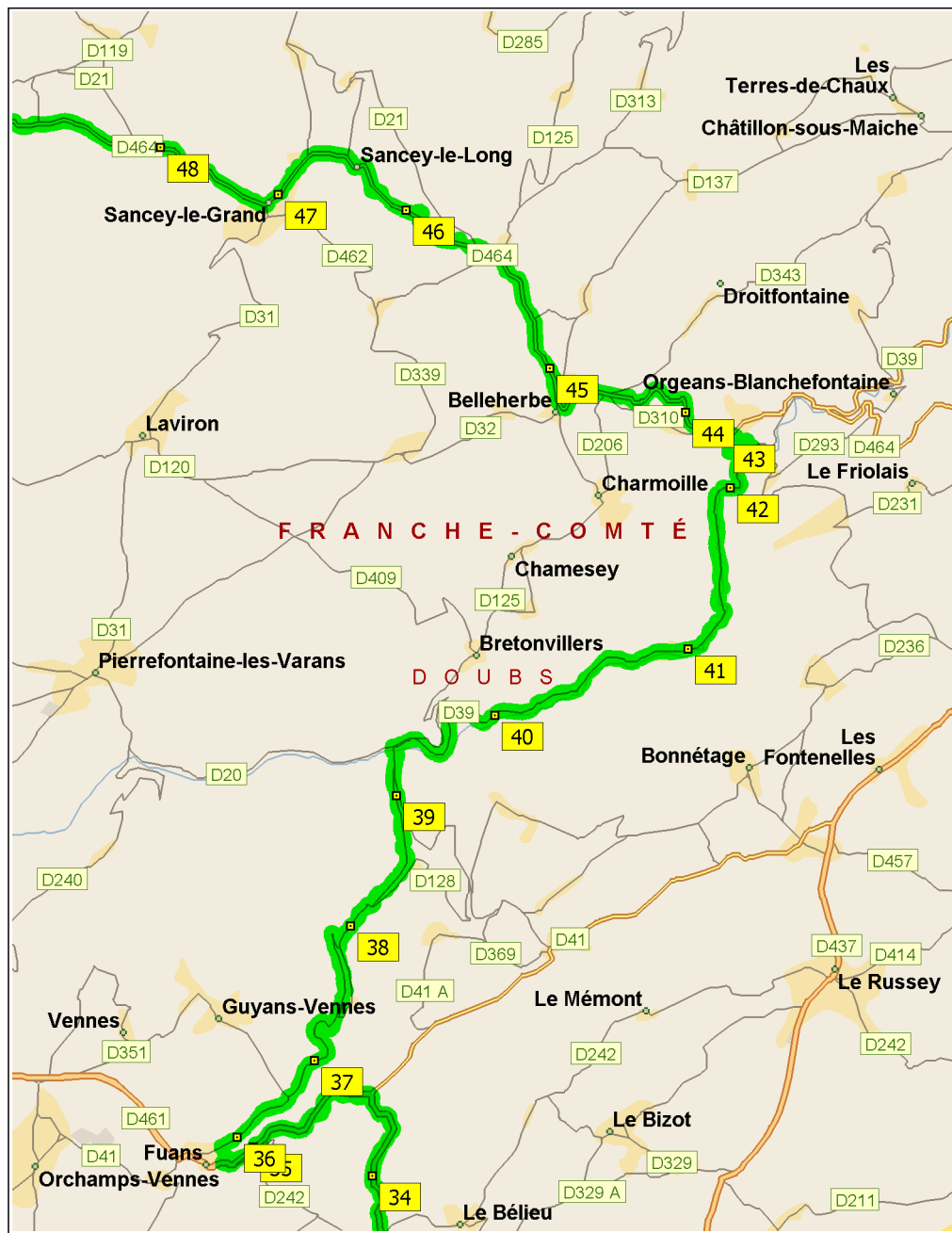
10:05	61,9 km	17	À Les Cotes du Doubs, 2306 La Chaux-de-Fonds, rester sur Les Cotes du Doubs (sud) pendant 4,4 km
10:08	66,3 km	18	À Les Cotes du Doubs, 2306 La Chaux-de-Fonds, rester sur Les Cotes du Doubs (ouest) pendant 2,8 km
10:10	69,0 km		Prendre les routes locales à DROITE (sud-est) pendant 0,9 km
10:11	69,9 km		Prendre les routes locales à DROITE (sud-est) pendant 0,3 km
10:11	70,2 km		Le nom de la route devient Rue de Biaufond pendant 0,8 km
10:11	71,0 km	19	À Rue de'Biaufond, 2306 La Chaux-de-Fonds, rester sur Rue de Biaufond (sud-ouest) pendant 1,4 km
10:13	72,3 km		Le nom de la route devient Rue de la Charrière pendant 0,3 km
10:13	72,6 km	20	À Rue de'la Charrière 54, 2306 La Chaux-de-Fonds, rester sur Rue de la Charrière (sud-ouest) pendant 0,5 km
10:14	73,1 km		Le nom de la route devient Rue Numa-Droz pendant 30 m
10:14	73,2 km		Continuer TOUT DROIT sur Rue du Versoix pendant 0,2 km
10:14	73,3 km		Le nom de la route devient Rue de la Balance pendant 40 m
10:14	73,4 km		Continuer TOUT DROIT sur 18 [Rue de la Balance] pendant 0,1 km
10:15	73,5 km		Tourner à DROITE (ouest), prendre 18 [Rue Neuve] pendant 30 m
10:15	73,5 km	21	À près de La Chaux-de-Fonds, rester sur 18 [Rue Neuve] (ouest) pendant 0,5 km
10:15	74,0 km	22	À près de La Chaux-de-Fonds, rester sur 18 [Avenue Léopold-Robert] (sud-ouest) pendant 0,8 km
10:17	74,8 km		Déboucher sur 20 [Avenue Léopold-Robert] pendant 0,9 km
10:18	75,7 km		Au rond-point, prendre la deuxième sortie vers 20 [Rue du Locle] pendant 0,8 km
10:19	76,5 km		Au rond-point, prendre la deuxième sortie vers 20 [Boulevard des Eplatures] pendant 1,1 km
10:20	77,6 km	23	À 20, 2306 La Chaux-de-Fonds, rester sur 20 (ouest) pendant 0,4 km
10:20	78,0 km		Au rond-point, prendre la deuxième sortie vers 20 [Le Crêt-du-Locle] pendant 0,8 km
10:21	78,9 km		Au rond-point, prendre la première sortie vers 20 [Route Cantonale] pendant 2,2 km



10:23	81,1 km	24	À 20 57, 2400 Le Locle, rester sur 20 [Rue Girardet] (ouest) pendant 2,7 km
10:26	83,8 km	25	À 20 17, 2400 Le Locle, rester sur 20 [Route Cantonale] (ouest) pendant 0,5 km
10:27	84,3 km		Entrée : France
10:27	84,3 km		Le nom de la route devient D461 pendant 0,9 km
10:28	85,3 km	26	À D461, 25130 Villers-le-Lac, rester sur D461 (nord-ouest) pendant 3,0 km
10:30	88,3 km	27	À D461, 25130 Villers-le-Lac, prendre D461 en sens inverse (nord) pendant 0,2 km
10:30	88,4 km		Prendre la bretelle à DROITE (est) pendant 0,1 km
10:30	88,6 km		Prendre les routes locales à GAUCHE (est) pendant 50 m
10:30	88,6 km		Tourner à GAUCHE (nord), prendre les routes locales pendant 0,2 km
10:31	88,8 km		Tourner à GAUCHE (ouest), prendre les routes locales pendant 80 m
10:31	88,9 km		Le nom de la route devient Rue du Stade pendant 0,5 km
10:32	89,4 km		Tourner à DROITE (ouest), prendre Rue de la Gare, puis tourner immédiatement à GAUCHE (sud), prendre Place de la Grillotte pendant 0,3 km
10:33	89,7 km		Prendre les routes locales à DROITE (sud) pendant 0,1 km
10:34	89,8 km	28	À près de Villers-le-Lac, prendre les routes locales en sens inverse (nord) pendant 0,1 km
10:34	90,0 km		Prendre Place de la Grillotte à GAUCHE (nord) pendant 0,2 km
10:35	90,2 km		Tourner à GAUCHE (sud-ouest), prendre D2 E pendant 0,3 km
10:36	90,5 km		Prendre D2 E [Place Maxime Cupillard] à GAUCHE (sud-ouest), puis tourner immédiatement à DROITE (ouest), prendre D215 [Rue du Maréchal Foch] pendant 0,2 km
10:37	90,7 km		Prendre D215 [Rue du Quartier Neuf] à GAUCHE (nord-ouest) pendant 0,3 km
10:37	91,0 km	29	À D215, 25130 Villers-le-Lac, rester sur D215 [Rue du Quartier Neuf] (nord) pendant 0,3 km
10:38	91,3 km		Continuer TOUT DROIT sur D215 [Rue François Billot-Girard] pendant 0,9 km



10:39	92,2 km	Prendre D215 à DROITE (est) pendant 0,4 km
10:39	92,6 km	Tourner à DROITE pour rester sur D215 pendant 1,0 km
10:40	93,6 km	Tourner à GAUCHE (sud-ouest), prendre D215 [Route des Fins] pendant 0,4 km
10:40	94,0 km	Continuer TOUT DROIT afin de rester sur D215 [Route des Fins] pendant 20 m
10:40	94,0 km	30 À D215, 25130 Villers-le-Lac, prendre D215 [Route des Fins] en sens inverse (est) pendant 0,5 km
10:41	94,5 km	Tourner à DROITE (sud), prendre D215 pendant 0,1 km
10:41	94,6 km	Continuer TOUT DROIT afin de rester sur D215 pendant 30 m
10:41	94,6 km	31 À D215, 25130 Villers-le-Lac, prendre D215 en sens inverse (nord-est) pendant 0,1 km
10:41	94,8 km	Tourner à GAUCHE (sud-ouest), prendre D215 [Route des Fins] pendant 3,0 km
10:44	97,8 km	Prendre D215 à DROITE (nord) pendant 3,3 km
10:46	101,2 km	32 À D215, 25500 Les Fins, rester sur D215 [Route de Villers-le-Lac] (sud) pendant 0,9 km
10:48	102,1 km	Prendre D437 à GAUCHE (sud-ouest) pendant 0,1 km
10:48	102,2 km	Tourner à DROITE (nord-ouest), prendre D461 pendant 20 m
10:48	102,2 km	Tourner à DROITE (nord), prendre D461 [Route de Besançon] pendant 0,3 km
10:49	102,5 km	33 À D461, 25500 Les Fins, rester sur D461 [Route de Besançon] (ouest) pendant 2,1 km
10:51	104,6 km	Au rond-point, prendre la deuxième sortie vers D461 pendant 3,5 km
10:53	108,1 km	34 À D461, 25390 Fuans, rester sur D461 (nord) pendant 4,9 km
10:57	113,0 km	35 À D461, 25390 Fuans, rester sur D461 (sud-ouest) pendant 0,8 km
10:58	113,8 km	Tourner à DROITE (nord), prendre Rue de l'Église pendant 0,4 km
10:59	114,1 km	Tourner à DROITE (est), prendre D39 pendant 0,4 km
11:00	114,5 km	36 À près de Fuans, rester sur D39 (est) pendant 1,3 km
11:01	115,8 km	Tourner à DROITE pour rester sur D39 pendant 0,9 km



11:02	116,7 km	37 À D39, 25390 Consolation-Maisonnettes, rester sur D39 (est) pendant 3,7 km
11:04	120,4 km	Tourner à GAUCHE pour rester sur D39 pendant 0,5 km
11:05	120,9 km	38 À D39, 25210 Laval-le-Prieuré, rester sur D39 (nord-est) pendant 0,3 km
11:05	121,2 km	Tourner à DROITE pour rester sur D39 pendant 2,8 km
11:07	124,1 km	39 À D39, 25210 Plaimbois-du-Miroir, rester sur D39 (nord) pendant 1,0 km
11:08	125,1 km	Tourner à DROITE pour rester sur D39 pendant 2,9 km
11:10	127,9 km	40 À D39, 25380 Bretonvillers, rester sur D39 (est) pendant 4,3 km
11:14	132,2 km	41 À D39, 25380 Rosureux, rester sur D39 (est) pendant 3,7 km
11:17	136,0 km	42 À D39, 25380 Vacluse, rester sur D39 (est) pendant 1,1 km
11:18	137,1 km	Tourner à GAUCHE (ouest), prendre les routes locales pendant 1,2 km
11:19	138,3 km	Le nom de la route devient Rue de Dessoubre pendant 70 m
11:20	138,4 km	Prendre D464 [Grande Rue] à GAUCHE (ouest) pendant 0,1 km
11:21	138,5 km	43 À D464, 25380 Cour-Saint-Maurice, rester sur D464 [Grande Rue] (ouest) pendant 1,0 km
11:22	139,5 km	44 À D464, 25380 Vacluse, rester sur D464 (nord) pendant 3,2 km
11:24	142,8 km	Au rond-point, prendre la troisième sortie vers D464 [Grande Rue] pendant 0,7 km
11:25	143,5 km	45 À D464, 25380 Belleherbe, rester sur D464 (nord-ouest) pendant 4,9 km
11:29	148,4 km	46 À D464, 25430 Sancey-le-Long, rester sur D464 (ouest) pendant 3,5 km
11:33	151,9 km	47 À D464, 25430 Sancey-le-Grand, rester sur D464 [Rue de Besançon] (ouest) pendant 0,1 km
11:33	152,0 km	Le nom de la route devient D31 [Rue de Besançon] pendant 0,1 km



- 12:07 187,7 km **57** À N463, 25250 La Prètière, rester sur N463 (est) pendant 4,7 km



12:11	192,4 km	58 À N463, 25260 Longeville-sur-Doubs, rester sur N463 (est) pendant 0,3 km
12:12	192,7 km	Continuer TOUT DROIT sur D126 pendant 1,6 km
12:14	194,3 km	Tourner à DROITE (est), prendre D126 [Rue du Canal] pendant 0,3 km
12:14	194,6 km	59 À D126, 25260 Colombier-Fontaine, rester sur D126 [Rue du Canal] (est) pendant 5,5 km
12:20	200,0 km	Au rond-point, prendre la troisième sortie vers D438 [Rue du Pont] pendant 0,6 km
12:21	200,6 km	Tourner à GAUCHE (nord), prendre D438 [Rue de la Gare] pendant 2,5 km
12:23	203,0 km	Au rond-point, prendre la troisième sortie vers D438 [Rue de Voujeaucourt] pendant 0,8 km
12:24	203,9 km	Au rond-point, prendre la deuxième sortie vers D438 [Rue de Montbéliard] pendant 1,5 km
12:27	205,4 km	Prendre la bretelle à DROITE (est) pendant 0,1 km
12:27	205,5 km	Rester à DROITE afin de rester sur la bretelle pendant 90 m
12:27	205,6 km	Continuer TOUT DROIT sur D438 [Pont de la Petite Hollande] pendant 0,1 km
12:27	205,8 km	Tourner à GAUCHE (ouest), prendre D438 [Rue Charles Lalancé] pendant 0,4 km
12:28	206,2 km	60 Arrivée D438, 25200 Montbéliard