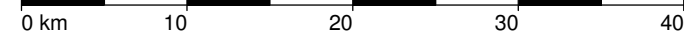


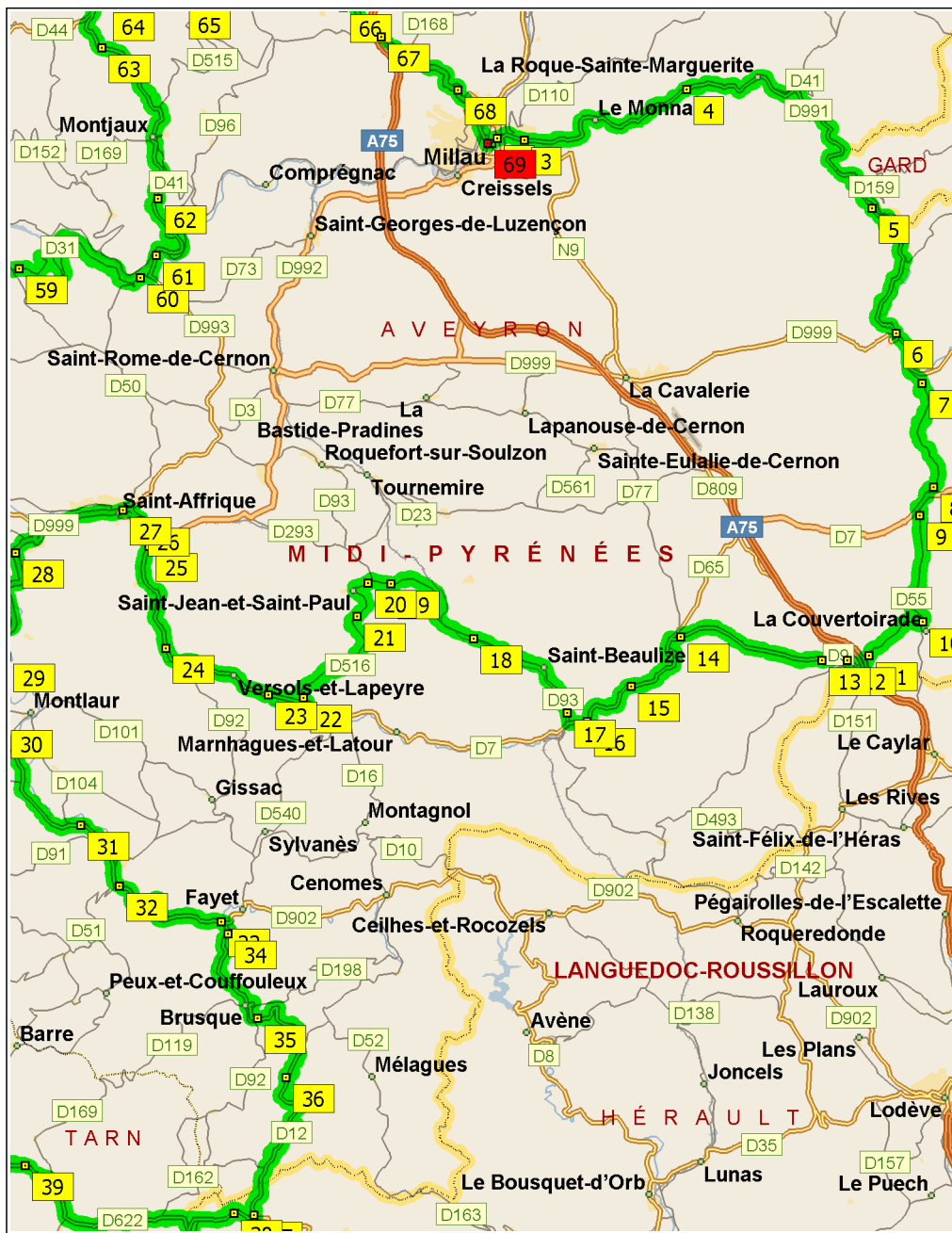
337,5 kilomètres; 4 heures, 55 minutes

337,5 kilomètres; 4 heures, 55 minutes

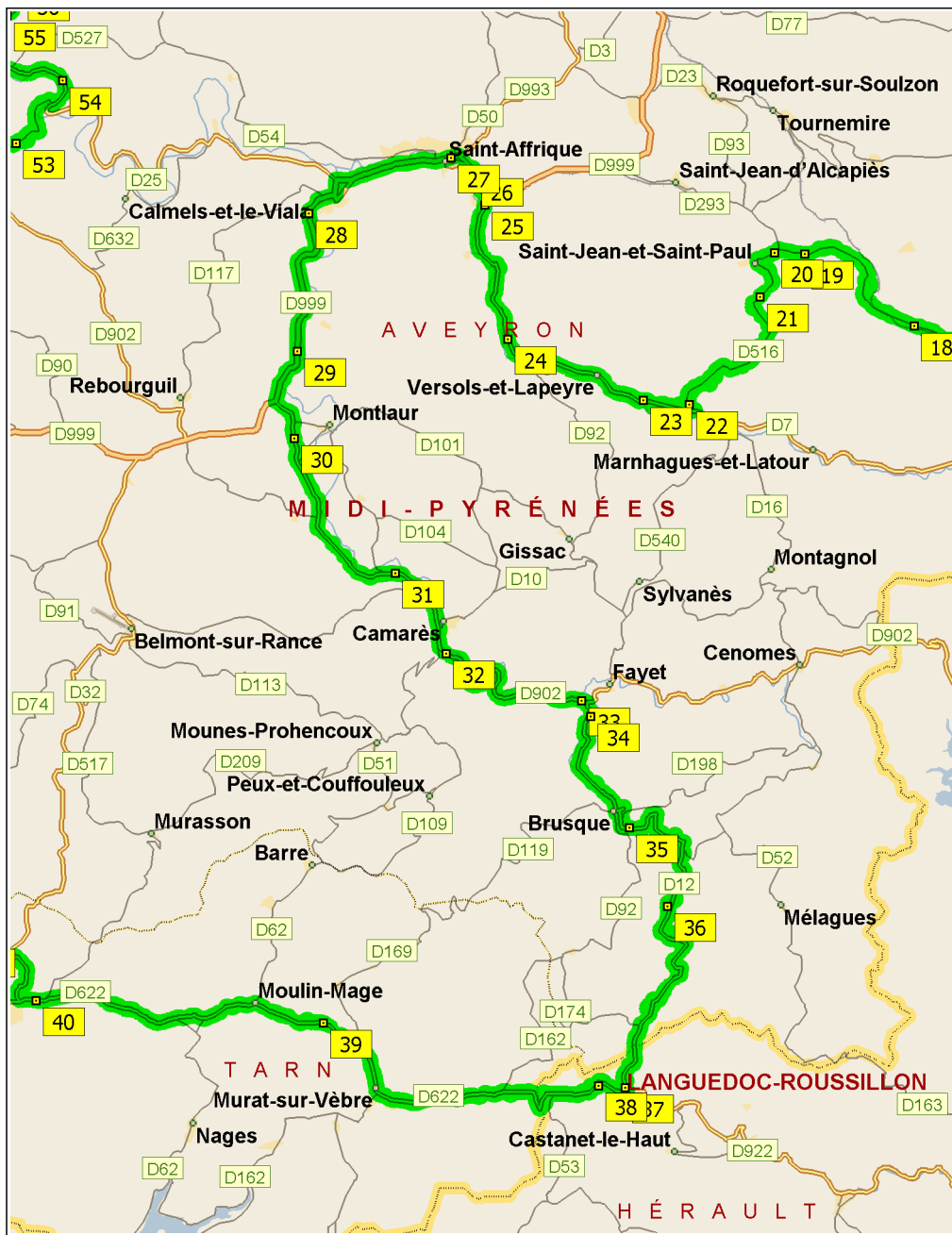




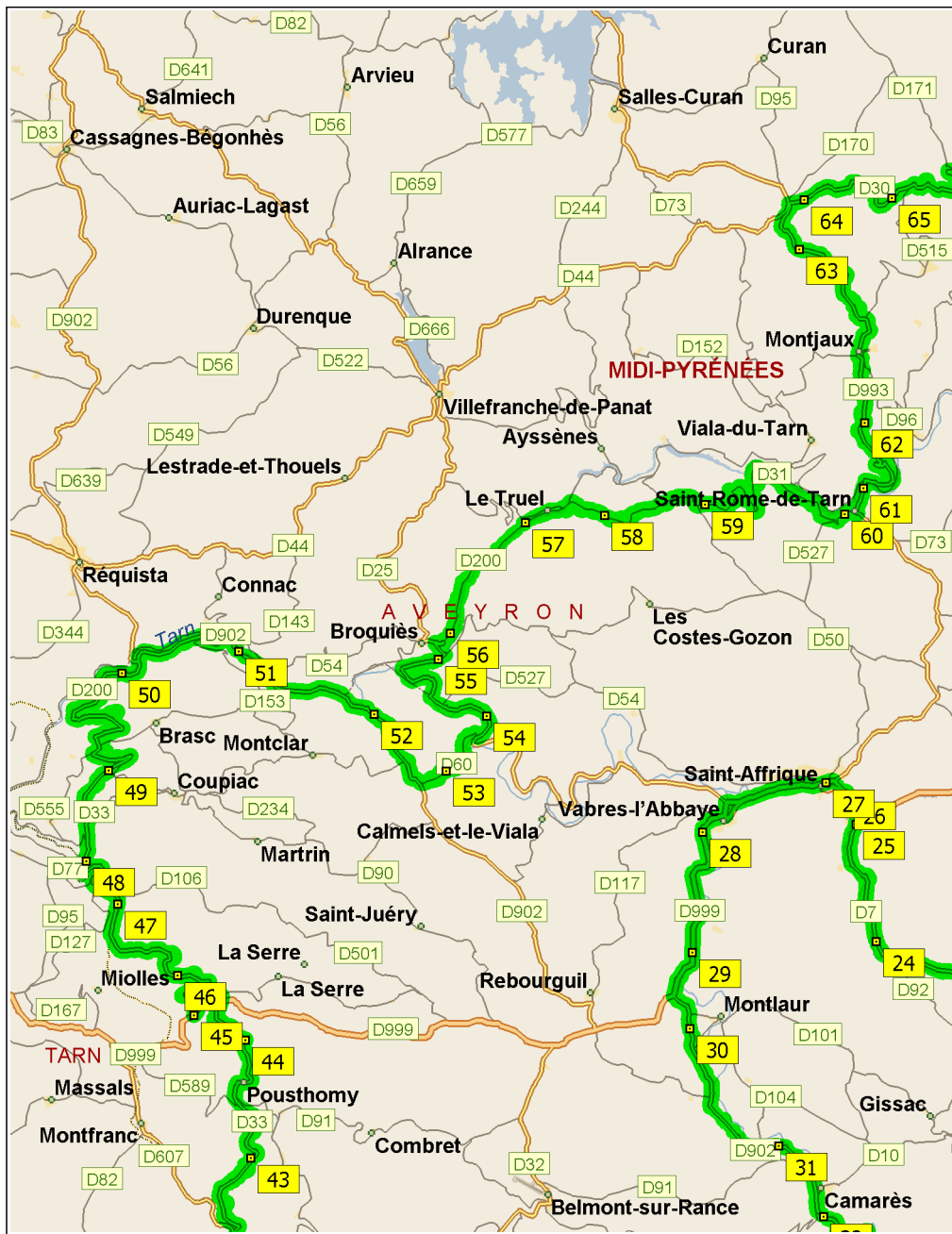
09:00	0,0 km	1 Départ de 23 D991, 12100 Millau sur Place de la Capelle (sud-est) pendant 40 m
09:00	0,1 km	Prendre D991 à DROITE (nord) pendant 0,3 km
09:00	0,4 km	2 À 31 D991, 12100 Millau, rester sur D991 [Boulevard Léon Gambetta] (est) pendant 0,1 km
09:00	0,5 km	Au rond-point, prendre la troisième sortie vers D991 [Pont de Cureplat] pendant 0,3 km
09:01	0,8 km	Au rond-point, prendre la première sortie vers D991 [Avenue de l'Aigoual] pendant 0,8 km
09:02	1,7 km	3 À 1043 D991, 12100 Millau, rester sur D991 [Avenue de l'Aigoual] (est) pendant 8,7 km
09:11	10,4 km	4 À D991, 12100 Millau, rester sur D991 [Avenue de l'Aigoual] (est) pendant 13,6 km
09:22	24,0 km	5 À D991, 12230 Nant, rester sur D991 (sud) pendant 7,4 km
09:27	31,4 km	6 À D991, 12230 Nant, rester sur D991 (sud-est) pendant 0,1 km
09:28	31,5 km	Continuer TOUT DROIT sur D999 [Route de Millau] pendant 0,5 km
09:29	32,0 km	Tourner à DROITE (sud), prendre D999 pendant 1,0 km
09:31	33,0 km	Tourner à DROITE (sud-ouest), prendre D55 pendant 0,9 km
09:32	33,9 km	7 À D55, 12230 Nant, rester sur D55 (sud) pendant 5,4 km
09:36	39,3 km	8 À D55, 12230 Nant, rester sur D55 (ouest) pendant 0,6 km
09:37	39,9 km	Tourner à DROITE (sud-ouest), prendre D7 pendant 0,6 km
09:38	40,5 km	Tourner à GAUCHE (sud-est), prendre D55 pendant 0,4 km
09:38	41,0 km	9 À D55, 12230 Nant, rester sur D55 (sud) pendant 5,0 km
09:42	46,0 km	10 À D55, 12230 La Couvertorade, rester sur D55 (sud) pendant 0,1 km
09:42	46,1 km	Tourner à DROITE (ouest), prendre D185 pendant 3,1 km
09:45	49,1 km	11 À D185, 12230 La Couvertorade, rester sur D185 (ouest) pendant 0,3 km
09:45	49,5 km	Continuer TOUT DROIT sur D9 pendant 1,0 km
09:47	50,5 km	12 À D9, 12230 La Couvertorade, rester sur D9 (ouest) pendant 0,2 km



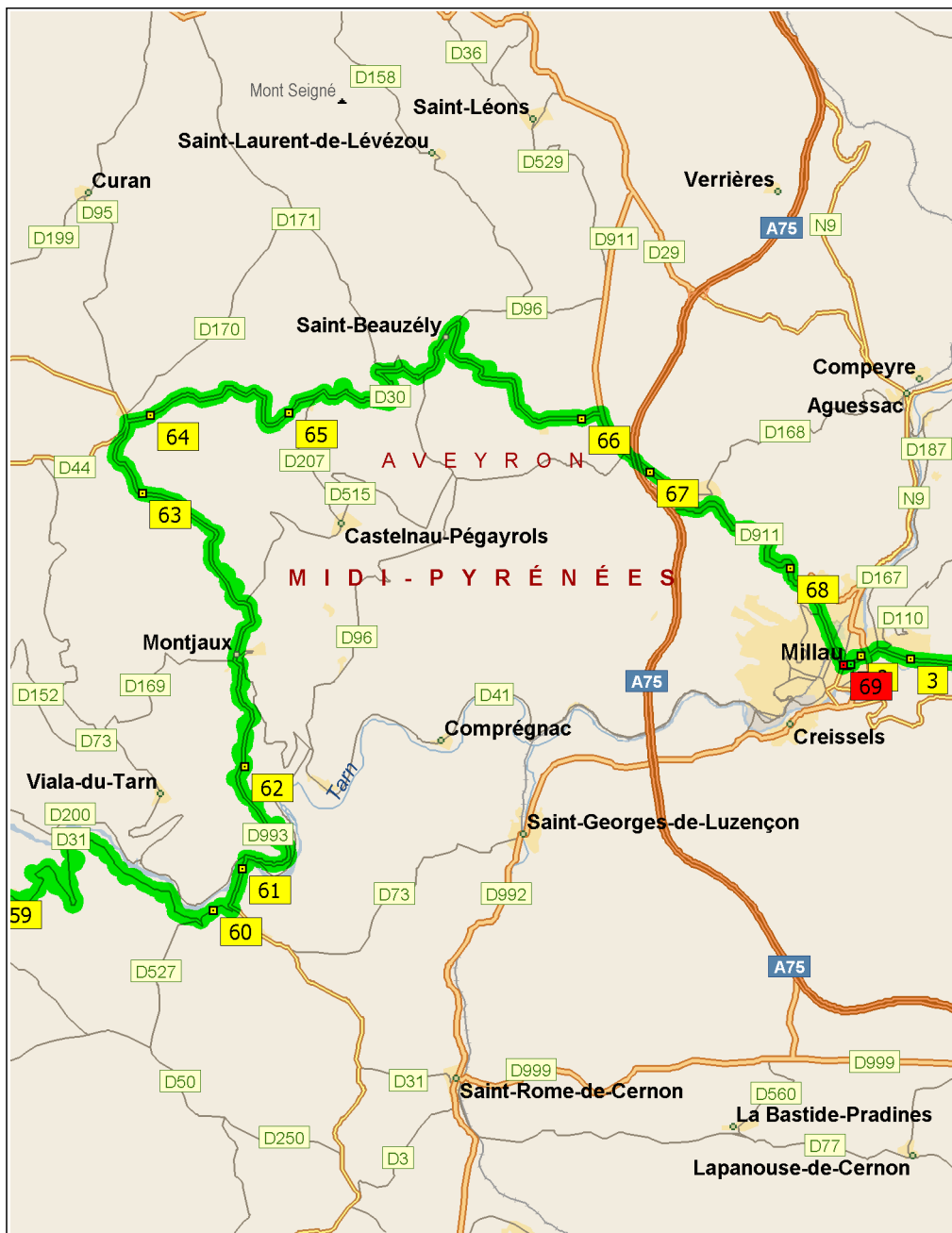
09:47	50,7 km	Tourner à GAUCHE (ouest), prendre D7 pendant 1,0 km
09:47	51,7 km	13 À D7, 12230 La Couvertorade, rester sur D7 (ouest) pendant 6,5 km
09:52	58,2 km	14 À D7, rester sur D7 (ouest) pendant 5,0 km
09:57	63,2 km	15 À D7, rester sur D7 (ouest) pendant 2,8 km
09:59	66,0 km	16 À D7, 12540 Fondamente, rester sur D7 (ouest) pendant 0,9 km
10:00	66,9 km	Tourner à DROITE (nord), prendre D93 pendant 0,5 km
10:01	67,4 km	17 À D93, 12540 Fondamente, rester sur D93 (nord) pendant 5,7 km
10:05	73,0 km	18 À D93, 12540 Saint-Beaulize, rester sur D93 (ouest) pendant 5,5 km
10:10	78,5 km	19 À D93, 12250 Saint-Jean-et-Saint-Paul, rester sur D93 (ouest) pendant 0,9 km
10:10	79,3 km	Tourner à GAUCHE (sud-ouest), prendre D516 pendant 0,2 km
10:11	79,5 km	20 À près de Saint-Jean-et-Saint-Paul, rester sur D516 (ouest) pendant 0,6 km
10:11	80,2 km	Tourner à GAUCHE pour rester sur D516 pendant 1,6 km
10:13	81,8 km	21 À près de Saint-Jean-et-Saint-Paul, rester sur D516 (sud-ouest) pendant 6,1 km
10:18	87,9 km	22 À D516, 12400 Saint-Félix-de-Sorgues, rester sur D516 (sud) pendant 0,4 km
10:18	88,3 km	Tourner à DROITE (ouest), prendre D7 pendant 1,9 km
10:20	90,2 km	23 À D7, 12400 Versols-et-Lapeyre, rester sur D7 (ouest) pendant 5,2 km
10:25	95,4 km	24 À D7, 12400 Versols-et-Lapeyre, rester sur D7 (nord) pendant 5,0 km
10:30	100,3 km	25 À D7, 12400 Saint-Affrique, rester sur D7 [Route de Lapeyre] (nord) pendant 1,3 km
10:33	101,6 km	26 À D7, 12400 Saint-Affrique, rester sur D7 [Avenue Jean Jaurès] (nord-ouest) pendant 80 m
10:33	101,7 km	Au rond-point, prendre la deuxième sortie vers D999 [Boulevard Émile Borez] pendant 0,9 km



10:34	102,6 km	27 À Office de Tourisme [Boulevard de Verdun, 12400, Saint-Affrique, France, Tel: +33 5-65981240], rester sur D999 [Boulevard de Verdun] (ouest) pendant 0,2 km
10:35	102,8 km	Au rond-point, prendre la première sortie vers D999 pendant 2,8 km
10:38	105,6 km	Au rond-point, prendre la deuxième sortie vers les routes locales pendant 0,9 km
10:38	106,5 km	Au rond-point, prendre la deuxième sortie vers D25 pendant 0,6 km
10:39	107,0 km	Tourner à DROITE (nord-ouest), prendre D999 [Avenue Montplaisir] pendant 1,2 km
10:40	108,2 km	28 À D999, 12400 Vabres-l'Abbaye, rester sur D999 [Avenue Montplaisir] (sud) pendant 5,0 km
10:43	113,2 km	29 À D999, rester sur D999 (sud) pendant 1,9 km
10:45	115,0 km	Tourner à GAUCHE (sud-est), prendre D12 pendant 1,5 km
10:47	116,5 km	30 À D12, 12400 Montlaur, rester sur D12 (sud) pendant 2,8 km
10:49	119,3 km	Continuer TOUT DROIT sur D902 pendant 3,6 km
10:51	122,9 km	31 À D902, 12360 Camarès, rester sur D902 (est) pendant 3,4 km
10:55	126,2 km	32 À D902, 12360 Camarès, rester sur D902 (est) pendant 6,3 km
11:00	132,6 km	33 À D902, 12360 Fayet, rester sur D902 (est) pendant 0,2 km
11:00	132,8 km	Tourner à DROITE (sud), prendre D12 pendant 0,5 km
11:00	133,3 km	34 À D12, 12360 Brusque, rester sur D12 (ouest) pendant 5,3 km
11:06	138,6 km	35 À D12, 12360 Brusque, rester sur D12 (est) pendant 5,5 km
11:10	144,0 km	36 À D12, 12360 Brusque, rester sur D12 (sud) pendant 6,6 km
11:15	150,7 km	Le nom de la route devient D53 pendant 1,6 km
11:16	152,3 km	37 À D53, 34610 Castanet-le-Haut, rester sur D53 (sud-est) pendant 0,1 km
11:16	152,4 km	Tourner à DROITE (ouest), prendre D922 pendant 1,2 km



12:32	239,2 km	50	À D33, 12170 Réquista, rester sur D33 (est) pendant 1,0 km
12:33	240,2 km		Continuer TOUT DROIT sur D902 pendant 4,9 km
12:36	245,1 km	51	À D902, 12550 Montclar, rester sur D902 (est) pendant 6,1 km
12:41	251,3 km	52	À D902, rester sur D902 (est) pendant 3,1 km
12:43	254,4 km		Prendre D60 [Route du Gosse] à GAUCHE (sud) pendant 0,1 km
12:43	254,5 km		Prendre D60 [Rue de Couperte] à GAUCHE (nord) pendant 0,1 km
12:43	254,6 km		Prendre D60 à GAUCHE (est) pendant 1,9 km
12:45	256,5 km	53	À D60, 12480 Saint-Izaire, rester sur D60 (est) pendant 2,3 km
12:47	258,8 km		Continuer TOUT DROIT sur D60 [Place du Monuments aux Morts] pendant 50 m
12:47	258,9 km		Prendre D60 [Rue de Fossés] à DROITE (est) pendant 0,1 km
12:47	259,0 km		Tourner à DROITE (sud), prendre D60 [Place de la Bascule] pendant 0,2 km
12:48	259,2 km		Tourner à GAUCHE (est), prendre D25 pendant 1,0 km
12:49	260,1 km	54	À D25, 12480 Saint-Izaire, rester sur D25 (nord) pendant 6,0 km
12:53	266,1 km	55	À D25, 12480 Broquiès, rester sur D25 (est) pendant 1,2 km
12:54	267,3 km		Tourner à DROITE (nord-est), prendre D200 pendant 0,5 km
12:55	267,8 km	56	À D200, 12480 Broquiès, rester sur D200 (nord-est) pendant 5,5 km
12:59	273,3 km	57	À D200, 12430 Le Truel, rester sur D200 (est) pendant 1,6 km
13:01	274,9 km		Tourner à DROITE (sud-est), prendre D31 pendant 2,0 km
13:03	276,9 km	58	À D31, 12400 Saint-Victor-et-Melvieu, rester sur D31 (est) pendant 4,8 km
13:07	281,7 km	59	À D31, 12400 Saint-Victor-et-Melvieu, rester sur D31 (est) pendant 10,7 km



13:15	292,4 km	60	À D31, 12490 Saint-Rome-de-Tarn, rester sur D31 (est) pendant 60 m
13:15	292,5 km		Continuer TOUT DROIT sur D31 [Avenue Denis Affre] pendant 0,5 km
13:16	293,0 km		Continuer TOUT DROIT sur D31 pendant 0,1 km
13:16	293,1 km		Tourner à DROITE (nord-est), prendre D31 [Place du Terrail], puis prendre immédiatement D993 à GAUCHE (nord) pendant 0,9 km
13:18	294,1 km	61	À D993, 12490 Saint-Rome-de-Tarn, rester sur D993 (nord) pendant 5,3 km
13:22	299,4 km	62	À D993, 12490 Montjaux, rester sur D993 (nord-est) pendant 9,1 km
13:29	308,5 km	63	À D993, rester sur D993 (ouest) pendant 2,0 km
13:31	310,5 km		Tourner à DROITE (est), prendre D30 pendant 0,6 km
13:31	311,1 km	64	À près de Castelnau-Pégayrols, rester sur D30 (est) pendant 4,4 km
13:35	315,5 km	65	À D30, 12620 Castelnau-Pégayrols, rester sur D30 (est) pendant 12,0 km
13:45	327,4 km	66	À près de Saint-Beauzély, rester sur D30 (est) pendant 0,5 km
13:46	327,9 km		Tourner à DROITE (sud), prendre D911 pendant 1,9 km
13:47	329,8 km	67	À D911, 12100 Millau, rester sur D911 (est) pendant 4,9 km
13:51	334,7 km	68	À D911, 12100 Millau, rester sur D911 [Route de Cahors] (sud) pendant 0,5 km
13:52	335,2 km		Au rond-point, prendre la première sortie vers D911 [Avenue Charles de Gaulle] pendant 2,1 km
13:55	337,4 km		Entrer dans le rond-point pendant 0,1 km
13:55	337,5 km	69	Arrivée 1 Avenue Jean Jaurès, 12100 Millau