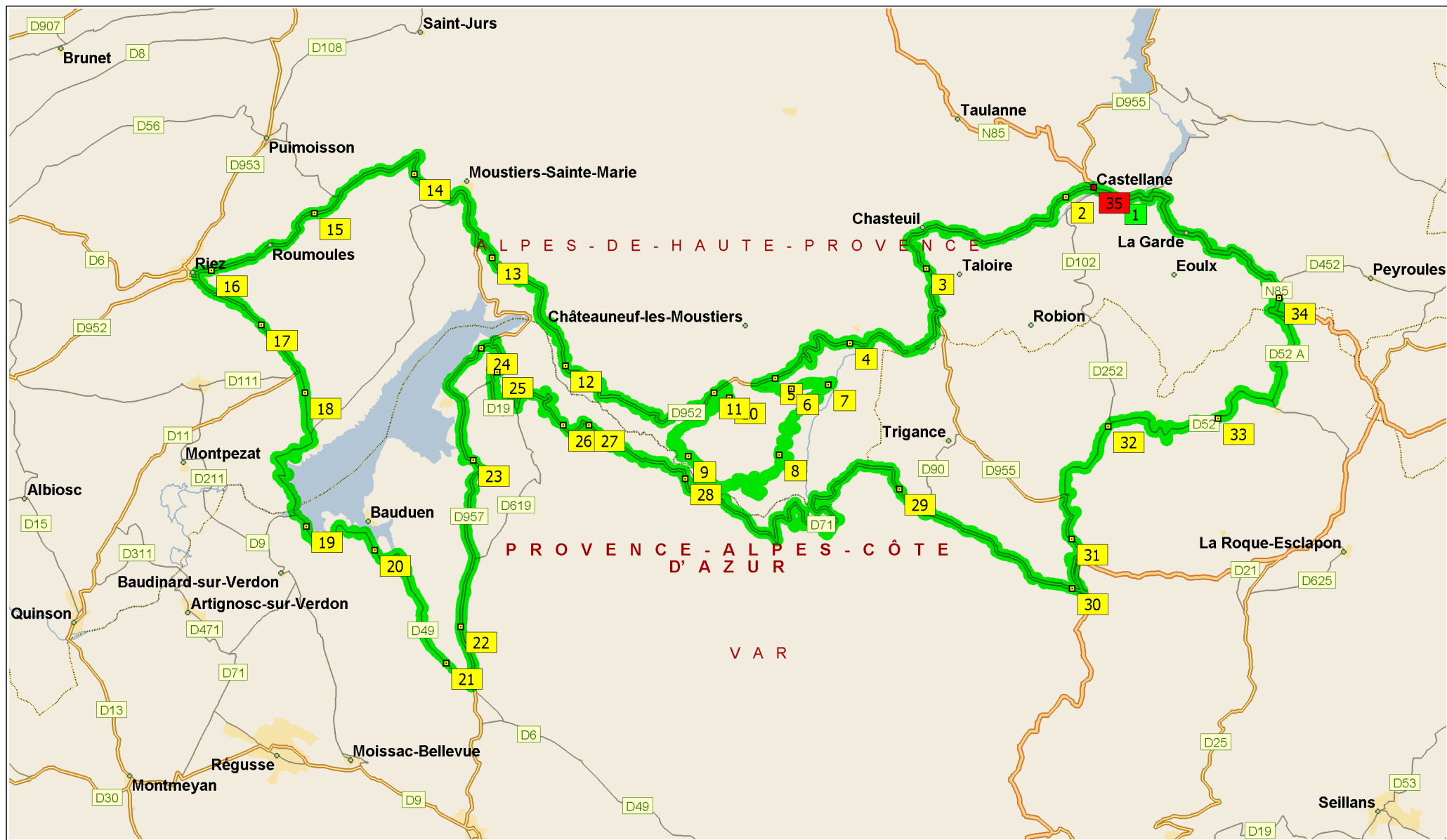


balade_gorge_du_verdon

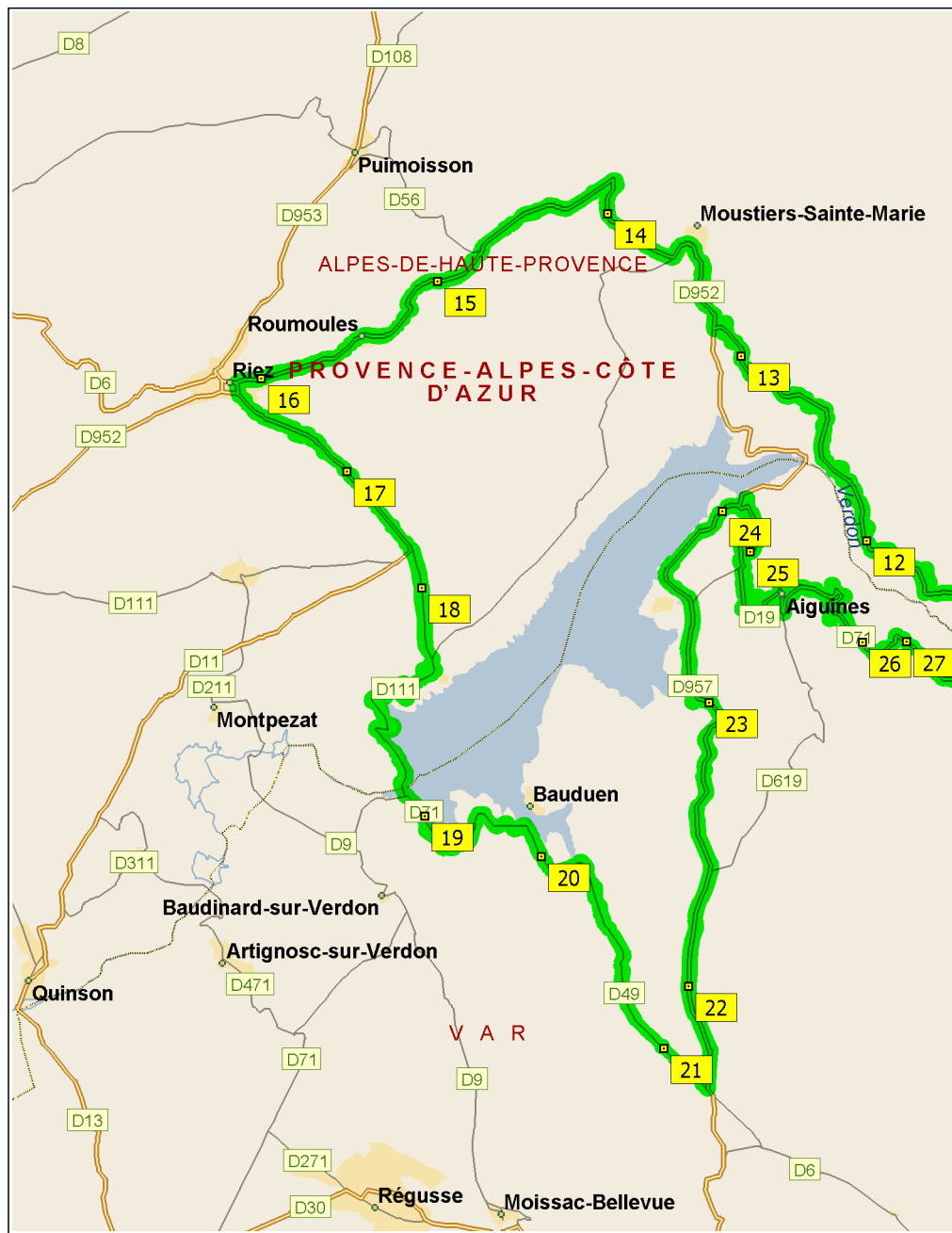
200,6 kilomètres; 2 heures, 49 minutes



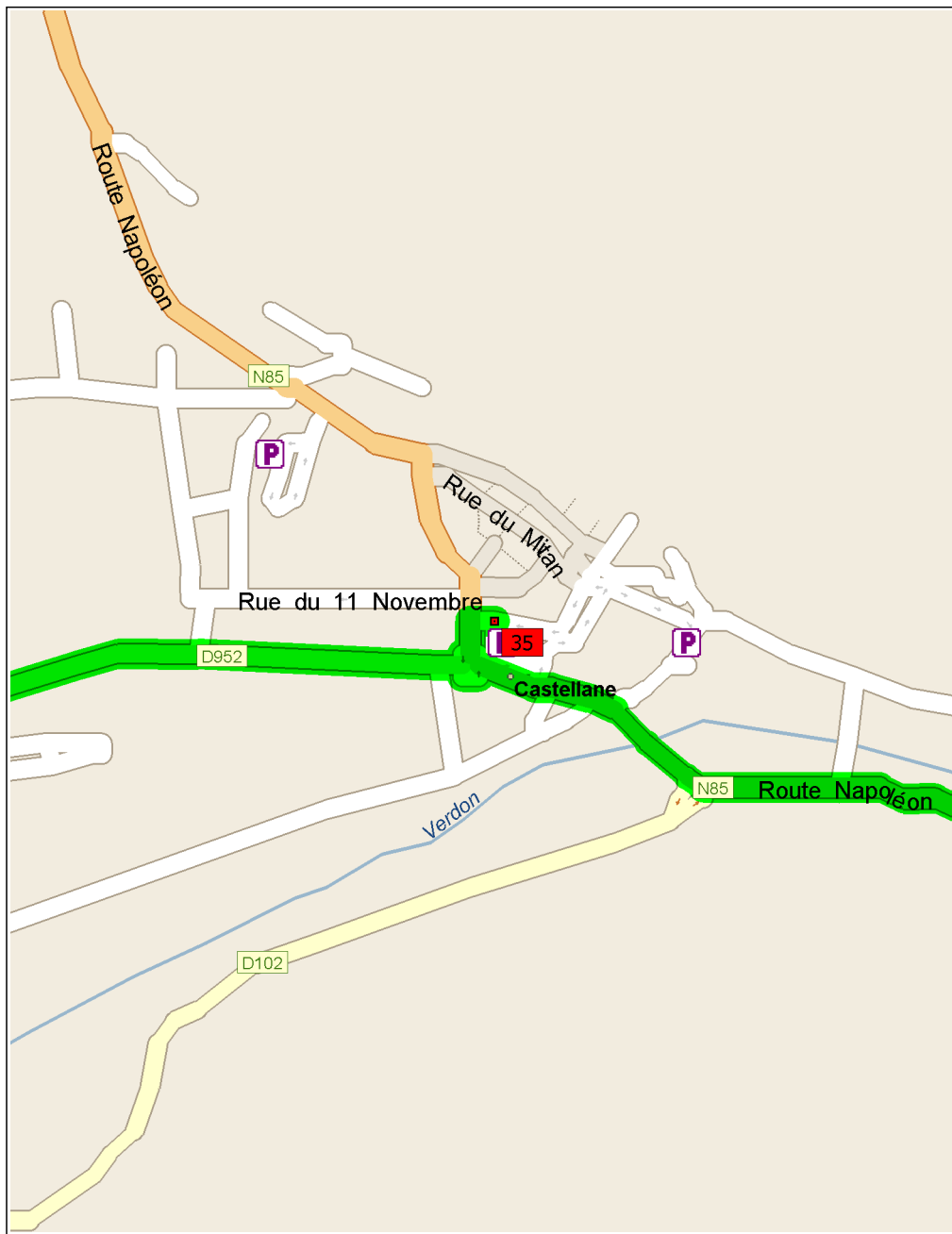
0 km 5 10 15 20

Copyright © et (P) 1988–2006 Microsoft Corporation et/ou ses fournisseurs. Tous droits réservés. <http://www.microsoft.com/france/chezvous/autoroute/>

Certaines parties de © 1990–2006 InstallShield Software Corporation. Tous droits réservés. Certaines données de représentation sur cartes et de feuilles de route © 2005 NAVTEQ. Tous droits réservés. NAVTEQ et NAVTEQ ON BOARD sont des marques de NAVTEQ. © Crown Copyright 2005. Tous droits réservés. Numéro de licence 100025500.



09:52	62,3 km	13	À D952, 04360 Moustiers-Sainte-Marie, rester sur D952 (nord-est) pendant 6,3 km
09:56	68,6 km	14	À D952, 04360 Moustiers-Sainte-Marie, rester sur D952 (nord) pendant 6,3 km
10:01	74,9 km	15	À D952, 04500 Roumoules, rester sur D952 (ouest) pendant 4,8 km
10:06	79,7 km	16	À D952, 04500 Riez, rester sur D952 (ouest) pendant 0,6 km
10:07	80,2 km		Tourner à GAUCHE (sud), prendre les routes locales pendant 20 m
10:07	80,3 km		Continuer TOUT DROIT sur D11 [Rue du Pont Jacquet] pendant 3,4 km
10:10	83,7 km	17	À D11, 04500 Riez, rester sur D11 (est) pendant 2,2 km
10:12	85,8 km		Tourner à GAUCHE (est), prendre D111 pendant 0,9 km
10:13	86,8 km	18	À D111, 04500 Sainte-Croix-de-Verdon, rester sur D111 (sud) pendant 7,8 km
10:19	94,5 km		Prendre D71 à GAUCHE (est) pendant 0,7 km
10:20	95,2 km	19	À D71, 83630 Bauduen, rester sur D71 (sud) pendant 4,1 km
10:23	99,3 km	20	À D71, 83630 Bauduen, rester sur D71 (sud-est) pendant 1,1 km
10:24	100,4 km		Tourner à DROITE (est), prendre les routes locales pendant 40 m
10:24	100,5 km		Tourner à DROITE (sud-est), prendre D49 pendant 4,7 km
10:28	105,2 km	21	À D49, 83630 Bauduen, rester sur D49 (est) pendant 1,3 km
10:29	106,5 km		Tourner à GAUCHE (nord), prendre D957 pendant 2,4 km
10:32	108,8 km	22	À D957, 83630 Bauduen, rester sur D957 (nord) pendant 6,7 km
10:37	115,5 km	23	À D957, 83630 Aiguines, rester sur D957 (ouest) pendant 5,5 km
10:41	121,1 km	24	À D957, 83630 Aiguines, rester sur D957 (est) pendant 0,4 km
10:41	121,5 km		Tourner à DROITE (sud), prendre D19 pendant 1,8 km



11:49 200,6 km **35** Arrivée près de Castellane