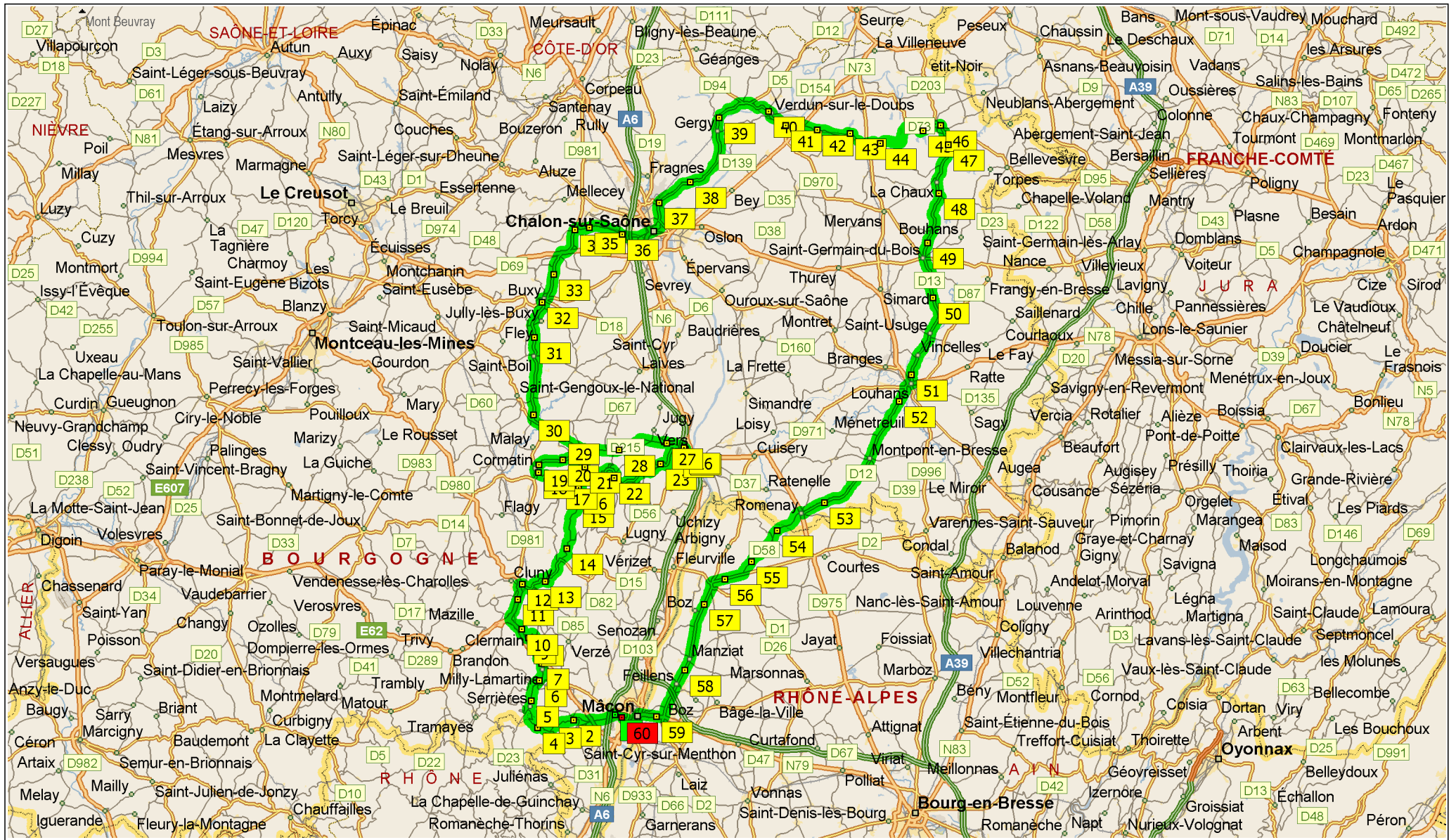
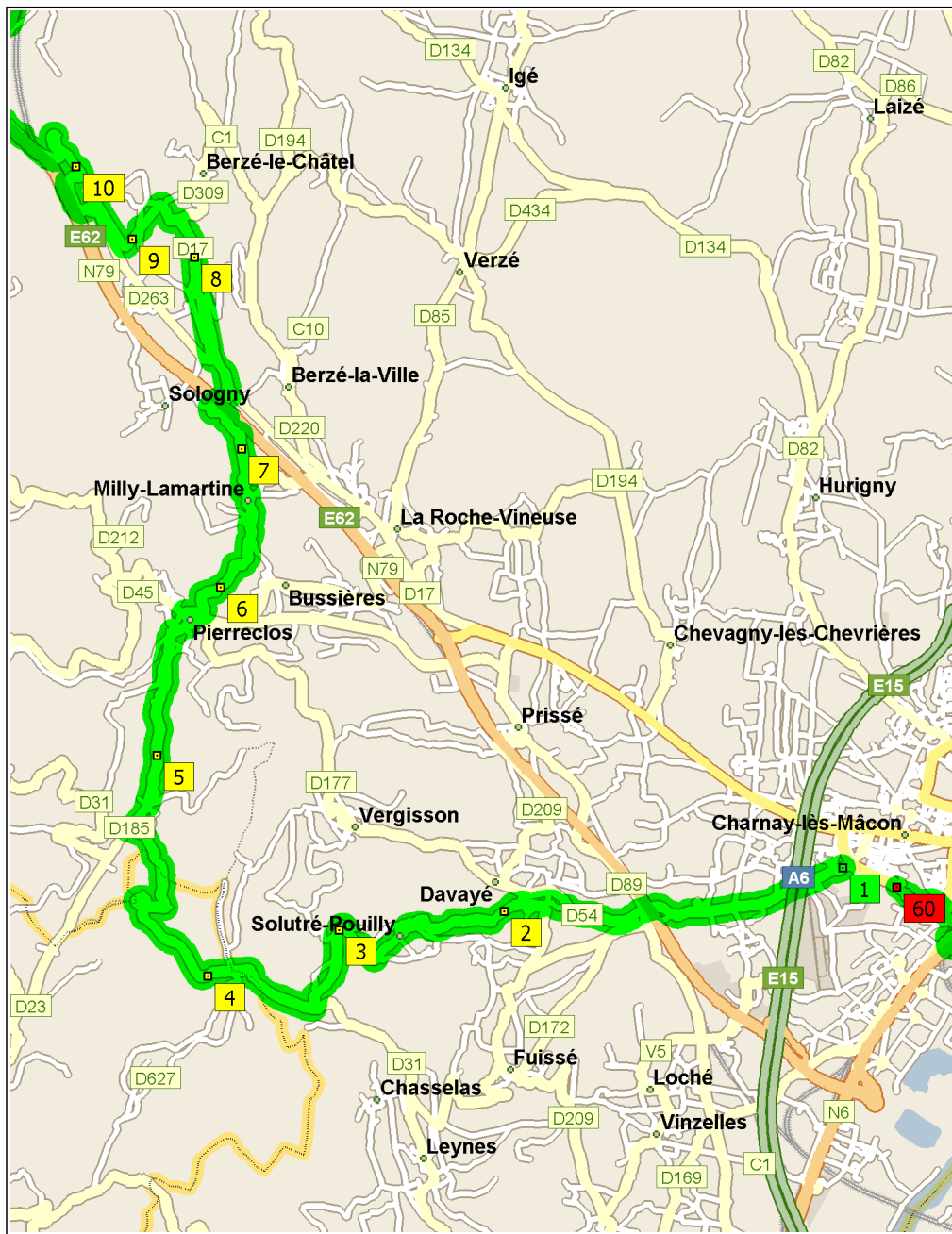


balade_la_bourgogne_du_sud

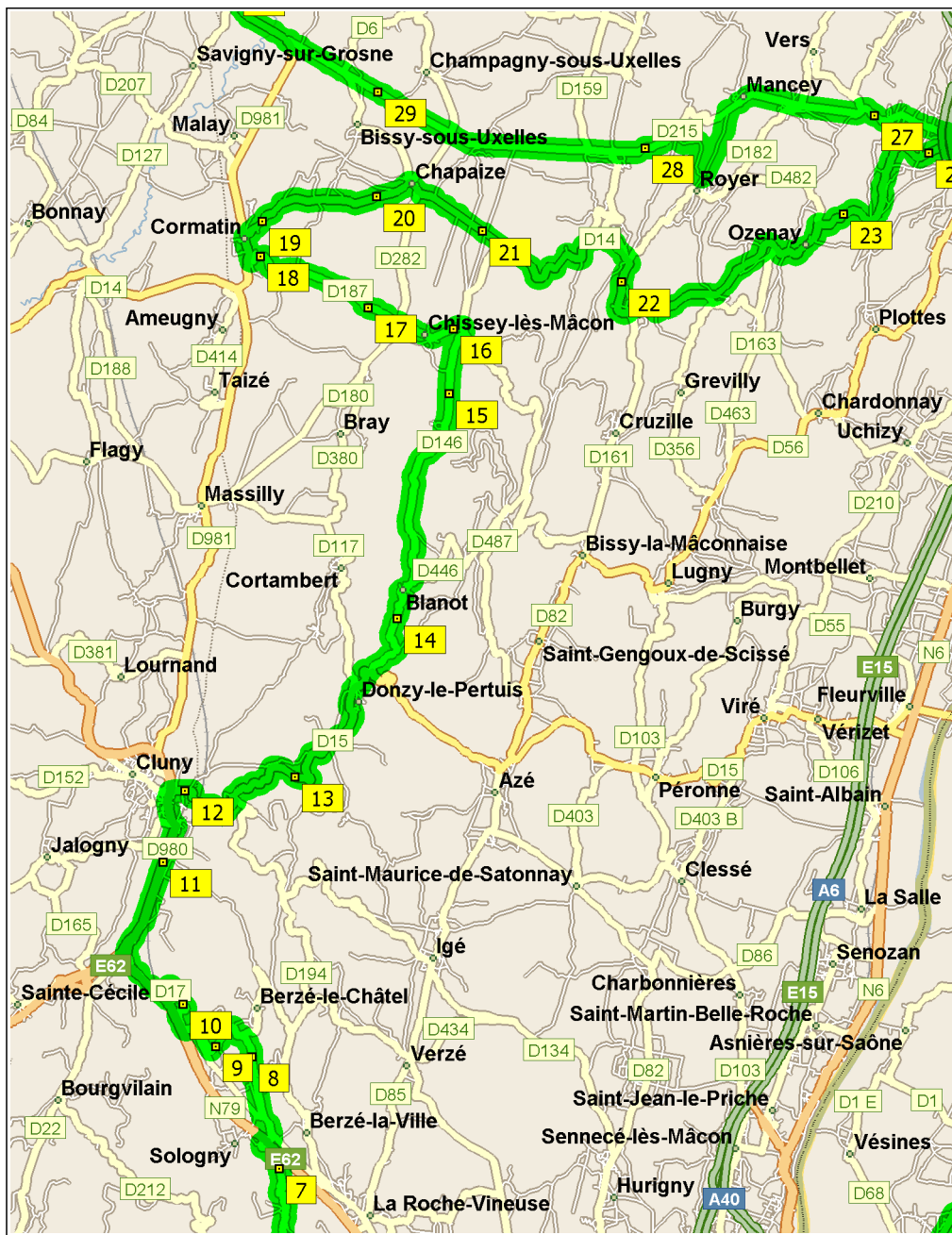
266,4 kilomètres; 4 heures, 41 minutes



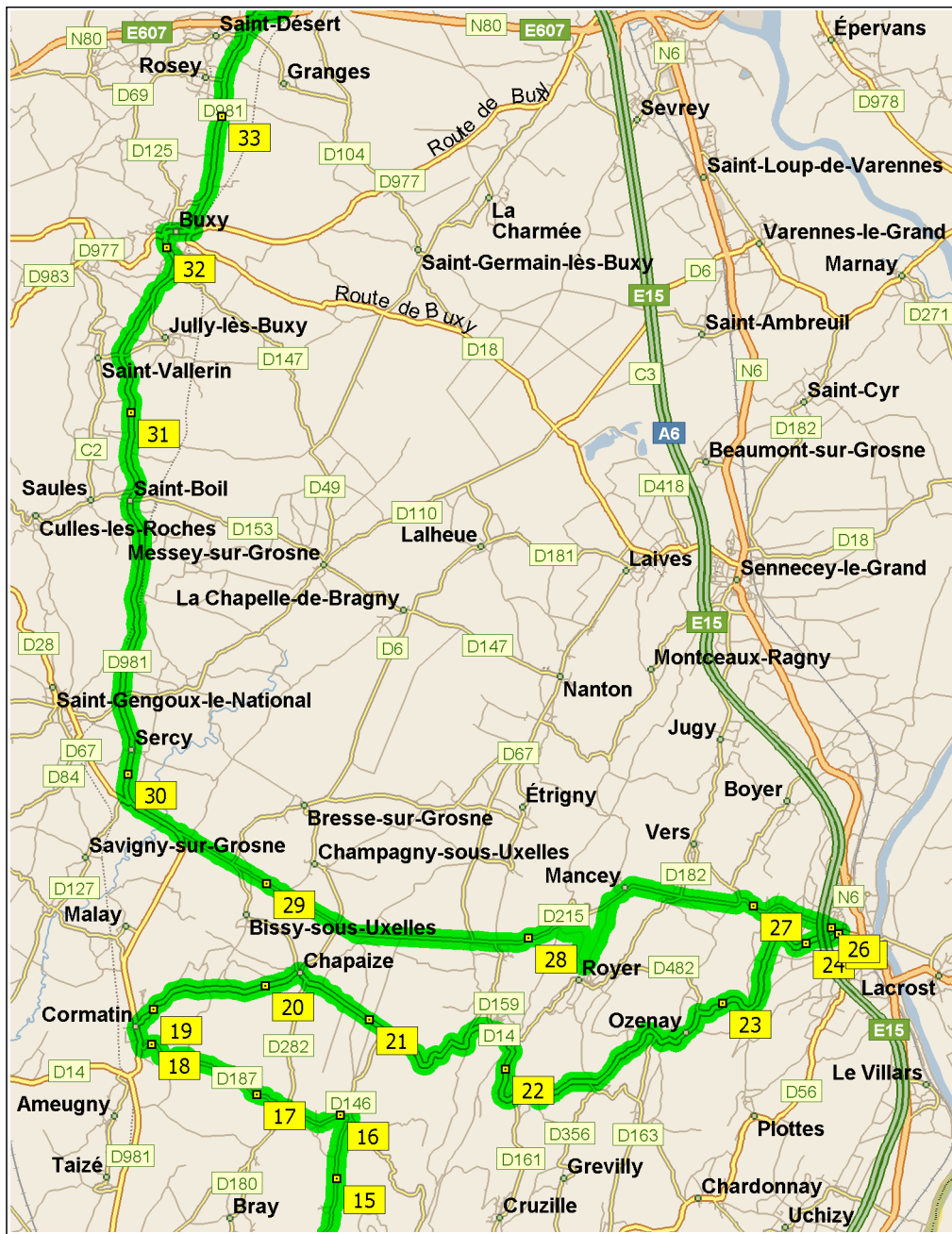
Copyright © et (P) 1988–2006 Microsoft Corporation et/ou ses fournisseurs. Tous droits réservés. <http://www.microsoft.com/france/chezvous/autoroute/>
Certaines parties de © 1990–2006 InstallShield Software Corporation. Tous droits réservés. Certaines données de représentation sur cartes et de feuill
Crown Copyright 2005. Tous droits réservés. Numéro de licence 100025500.



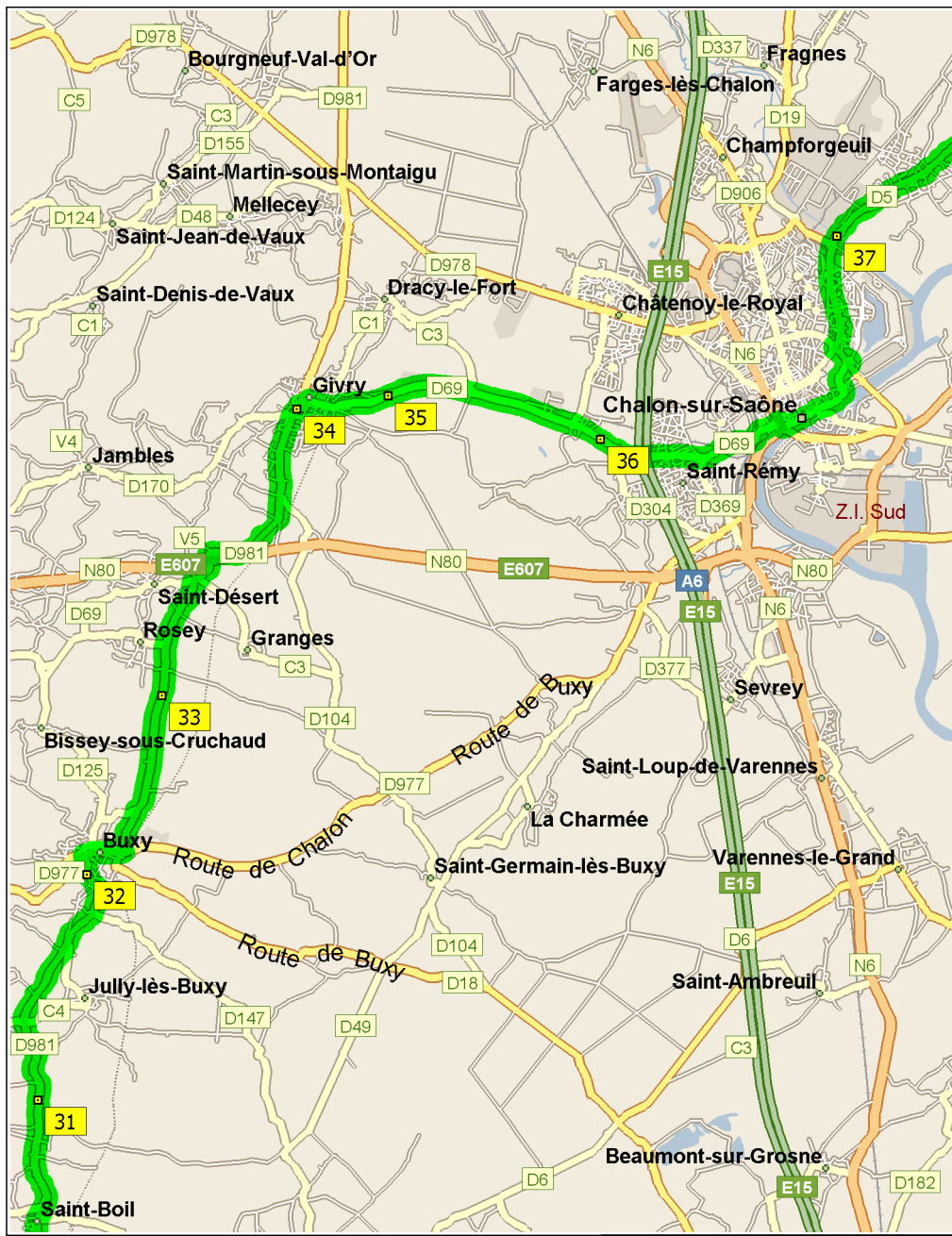
09:00	0,0 km	1 Départ de 744 D54, 71850 Charnay-Lès-Mâcon sur D54 [Route de Davayé] (ouest) pendant 1,0 km
09:00	1,0 km	Continuer TOUT DROIT sur D54 [Route de Fuisse] pendant 1,7 km
09:02	2,7 km	Le nom de la route devient Route de Fuisse pendant 90 m
09:02	2,8 km	Le nom de la route devient D54 pendant 1,2 km
09:04	3,9 km	Prendre les routes locales à GAUCHE (ouest) pendant 0,5 km
09:05	4,4 km	Prendre les routes locales à GAUCHE (sud) pendant 0,1 km
09:06	4,5 km	Tourner à DROITE (ouest), prendre les routes locales pendant 0,1 km
09:06	4,7 km	Tourner à GAUCHE (ouest), prendre D54 pendant 0,3 km
09:07	5,0 km	2 À D54, 71960 Davayé, rester sur D54 (ouest) pendant 2,7 km
09:09	7,7 km	3 À D54, 71960 Solutré-Pouilly, rester sur D54 (sud) pendant 1,1 km
09:10	8,8 km	Tourner à DROITE (ouest), prendre D31 pendant 1,3 km
09:12	10,1 km	Le nom de la route devient D23 pendant 0,4 km
09:12	10,5 km	4 À D23, 69840 Cenves, rester sur D23 (ouest) pendant 2,4 km
09:14	12,9 km	Le nom de la route devient D31 pendant 0,8 km
09:15	13,7 km	Tourner à DROITE (nord-est), prendre D185 pendant 1,1 km
09:17	14,8 km	5 À D185, 71960 Pierreclos, rester sur D185 (nord) pendant 2,0 km
09:19	16,8 km	Tourner à GAUCHE (nord-ouest), prendre D45 pendant 0,1 km
09:19	16,9 km	Tourner à DROITE (est), prendre D212 pendant 0,8 km
09:21	17,7 km	6 À D212, 71960 Pierreclos, rester sur D212 (est) pendant 2,1 km
09:23	19,8 km	7 À D212, 71960 Milly-Lamartine, rester sur D212 (nord) pendant 1,2 km
09:24	21,0 km	Tourner à GAUCHE (nord), prendre D17 pendant 1,8 km
09:26	22,9 km	8 À D17, 71960 Berzé-la-Ville, rester sur D17 (nord) pendant 1,5 km



09:27	24,4 km	9 À D17, 71960 Sologny, rester sur D17 (sud-ouest) pendant 0,9 km
09:28	25,3 km	Continuer TOUT DROIT sur D17 [Col du Bois Clair] pendant 40 m
09:28	25,3 km	Prendre D17 à DROITE (ouest) pendant 0,8 km
09:28	26,1 km	10 À D17, 71960 Sologny, rester sur D17 (nord-ouest) pendant 2,5 km
09:30	28,6 km	Tourner à DROITE (nord), prendre D980 pendant 2,3 km
09:32	31,0 km	11 À D980, 71250 Cluny, rester sur D980 (nord) pendant 1,7 km
09:35	32,7 km	Tourner à DROITE (est), prendre D15 [Pont de la Levée] pendant 0,3 km
09:35	33,0 km	12 À D15, 71250 Cluny, rester sur D15 [Route de Bellecroix] (est) pendant 3,6 km
09:38	36,7 km	13 À D15, 71250 Cluny, rester sur D15 (est) pendant 3,6 km
09:41	40,3 km	Tourner à GAUCHE (nord), prendre D446 pendant 1,8 km
09:43	42,1 km	14 À D446, rester sur D446 (nord-est) pendant 1,0 km
09:44	43,2 km	Prendre D146 à GAUCHE (nord) pendant 4,8 km
09:49	47,9 km	15 À D146, rester sur D146 (nord) pendant 1,6 km
09:50	49,5 km	Prendre D187 à GAUCHE (ouest) pendant 0,2 km
09:51	49,8 km	16 À D187, 71460 Chissey-Lès-Mâcon, rester sur D187 (ouest) pendant 2,2 km
09:53	52,0 km	17 À D187, 71460 Chissey-Lès-Mâcon, rester sur D187 (ouest) pendant 3,0 km
09:56	54,9 km	18 À D187, 71460 Cormatin, rester sur D187 (ouest) pendant 0,4 km
09:56	55,3 km	Continuer TOUT DROIT sur D14 pendant 0,9 km
09:58	56,3 km	19 À D14, 71460 Cormatin, rester sur D14 (nord-est) pendant 2,9 km
10:00	59,1 km	20 À D14, 71460 Chapaize, rester sur D14 (est) pendant 2,9 km
10:03	62,0 km	21 À D14, rester sur D14 (est) pendant 5,1 km
10:07	67,1 km	22 À D14, rester sur D14 (sud) pendant 7,4 km



10:14	74,5 km	23	À D14, rester sur D14 (est) pendant 3,5 km
10:17	78,0 km	24	À D14, rester sur D14 [Avenue Gabriel Voisin] (est) pendant 0,8 km
10:18	78,8 km	25	À D14, 71700 Tournus, rester sur D14 [Avenue Gabriel Voisin] (est) pendant 80 m
10:18	78,9 km		Tourner à GAUCHE (ouest), prendre D215 [Avenue de la Résistance] pendant 0,3 km
10:19	79,2 km	26	À D215, 71700 Tournus, rester sur D215 [Avenue de la Résistance] (ouest) pendant 0,4 km
10:19	79,5 km		Continuer TOUT DROIT sur D215 pendant 0,2 km
10:19	79,8 km		Continuer TOUT DROIT sur D215 [Avenue Henri et Suzanne Vitrier] pendant 0,5 km
10:20	80,3 km		Continuer TOUT DROIT sur D215 pendant 0,9 km
10:21	81,2 km	27	À D215, 71240 Vers, rester sur D215 (ouest) pendant 3,6 km
10:25	84,8 km		Prendre les routes locales à GAUCHE (sud) pendant 1,7 km
10:27	86,4 km		Tourner à DROITE (nord), prendre les routes locales pendant 1,5 km
10:28	88,0 km		Prendre les routes locales à DROITE (nord) pendant 80 m
10:28	88,0 km		Tourner à GAUCHE (sud), prendre D215 pendant 0,8 km
10:29	88,9 km	28	À D215, 71700 La Chapelle-Sous-Brancion, rester sur D215 (ouest) pendant 6,5 km
10:34	95,4 km	29	À D215, 71460 Bresse-sur-Grosne, rester sur D215 (ouest) pendant 0,9 km
10:35	96,3 km		Le nom de la route devient D67 pendant 1,5 km
10:37	97,8 km		Tourner à DROITE (nord-ouest), prendre D981 pendant 2,0 km
10:39	99,8 km	30	À D981, 71460 Sercy, rester sur D981 (nord) pendant 8,8 km
10:47	108,5 km	31	À D981, 71390 Saint-Vallerin, rester sur D981 (nord) pendant 4,4 km
10:52	112,9 km	32	À D981, 71390 Buxy, rester sur D981 [Route de Cluny] (nord) pendant 0,3 km
10:52	113,2 km		Tourner à DROITE (est), prendre D977 [Place du Carcabot] pendant 0,6 km



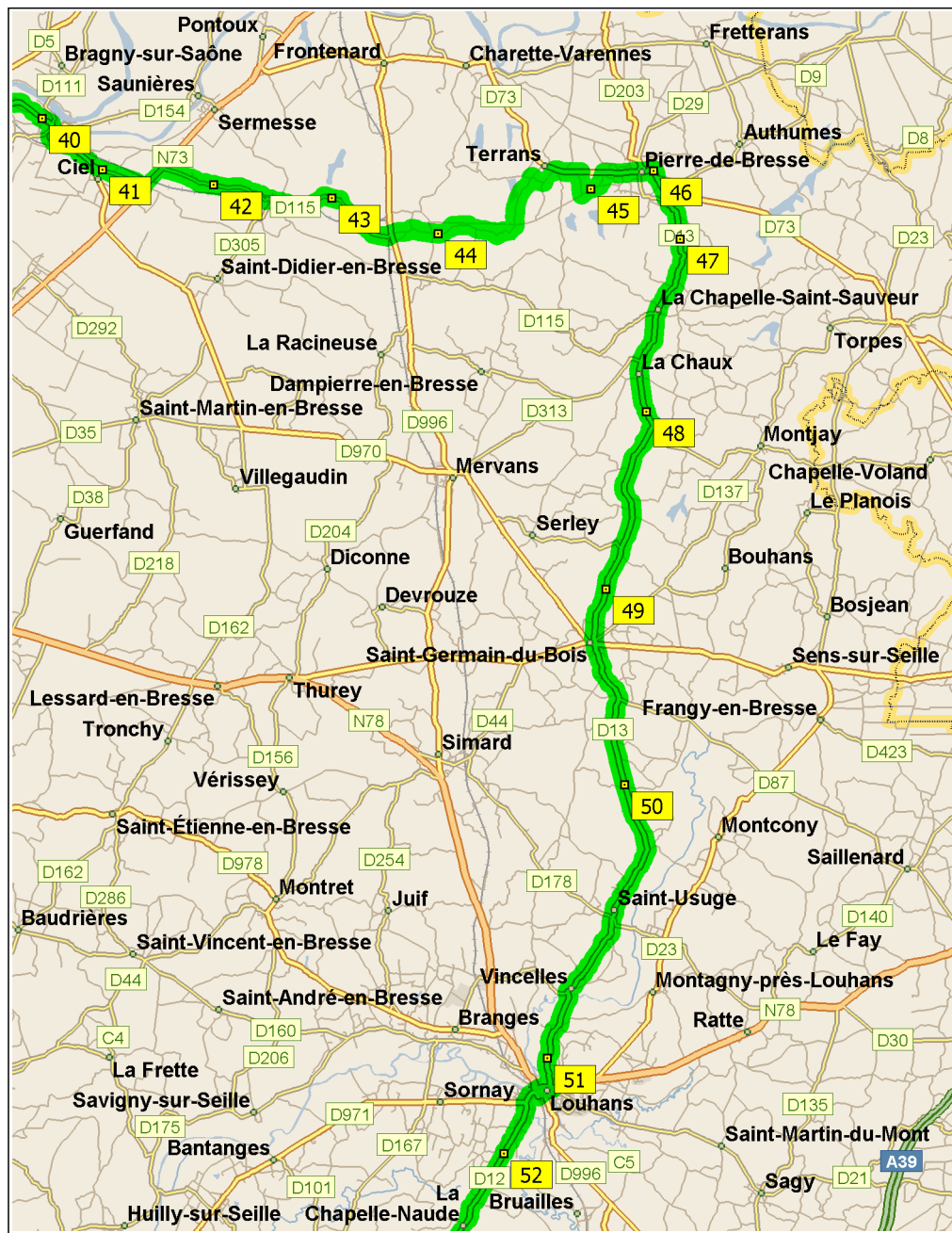
10:53	113,9 km	Au rond-point, prendre la quatrième sortie vers D981 [Route de Givry] pendant 2,8 km
10:56	116,7 km	33 À D981, 71390 Rosey, rester sur D981 [Route de Givry] (nord) pendant 6,1 km
11:02	122,8 km	34 À D981, 71640 Givry, rester sur D981 [Rue de Cluny] (nord-est) pendant 70 m
11:02	122,8 km	Tourner à DROITE (est), prendre Boulevard de Verdun pendant 0,3 km
11:02	123,1 km	Tourner à DROITE (est), prendre D69 [Place de l'Église] pendant 0,2 km
11:03	123,3 km	Continuer TOUT DROIT sur D69 [Place d'Armes et des Combattants] pendant 0,1 km
11:03	123,4 km	Continuer TOUT DROIT sur D69 [Avenue de Chalon] pendant 1,1 km
11:04	124,5 km	35 À D69, 71640 Givry, rester sur D69 [Avenue de Chalon] (est) pendant 2,7 km
11:06	127,3 km	Continuer TOUT DROIT sur D69 [Route de Givry] pendant 1,1 km
11:08	128,3 km	36 À 17 D69, 71880 Châtenoy-le-Royal, rester sur D69 [Route de Givry] (est) pendant 1,9 km
11:10	130,2 km	Continuer TOUT DROIT sur D69 [Rue du Capitaine Drillien] pendant 1,1 km
11:12	131,3 km	Continuer TOUT DROIT sur D69 [Grande rue Saint-Cosme] pendant 0,4 km
11:12	131,7 km	Tourner à DROITE (sud), prendre N6 [Avenue Nicéphore Niepce] pendant 0,1 km
11:13	131,8 km	Tourner à GAUCHE (est), prendre D5 [Quai Gambetta] pendant 0,4 km
11:14	132,2 km	Continuer TOUT DROIT sur D5 [Place du Port Villiers] pendant 0,1 km
11:14	132,4 km	Continuer TOUT DROIT sur D5 [Quai des Messageries] pendant 0,1 km
11:14	132,5 km	Continuer TOUT DROIT sur D5 [Quai de la Poterne] pendant 0,3 km
11:15	132,8 km	Continuer TOUT DROIT sur D5 [Quai Sainte-Marie] pendant 0,4 km



0 km 2 4 6 8 10

Copyright © et (P) 1988–2006 Microsoft Corporation et/ou ses fournisseurs. Tous droits réservés. <http://www.microsoft.com/france/chezvous/autoroute/>
 Certaines parties de © 1990–2006 InstallShield Software Corporation. Tous droits réservés. Certaines données de représentation sur cartes et de feuilles de route © 2005 NAVTEQ. Tous droits réservés. NAVTEQ et NAVTEQ ON BOARD sont des marques de NAVTEQ. ©
 Crown Copyright 2005. Tous droits réservés. Numéro de licence 100025500.

11:15	133,1 km	Tourner à DROITE (nord-est), prendre D5 [Avenue Léon Blum] pendant 0,5 km
11:16	133,7 km	Au rond-point, prendre la quatrième sortie vers Avenue Pierre Nugue pendant 0,5 km
11:17	134,1 km	Au rond-point, prendre la première sortie vers Avenue John Fitzgerald Kennedy pendant 1,4 km
11:19	135,5 km	Continuer TOUT DROIT sur D5 [Avenue John Fitzgerald Kennedy] pendant 0,7 km
11:20	136,1 km	37 À D5, 71530 Crissey, rester sur D5 [Rue Principale] (nord) pendant 4,2 km
11:25	140,3 km	38 À D5, rester sur D5 (est) pendant 8,9 km
11:35	149,3 km	39 À D5, rester sur D5 [Route d'Allerey] (nord) pendant 3,1 km
11:39	152,4 km	Prendre D970 [Route de Verdun] à DROITE (est) pendant 3,2 km
11:42	155,7 km	40 À D970, rester sur D970 [Rue de Beaune] (est) pendant 0,4 km
11:42	156,0 km	Tourner à DROITE (sud), prendre D970 pendant 2,1 km
11:45	158,2 km	Continuer TOUT DROIT sur D115 [Grande Rue] pendant 0,2 km
11:46	158,4 km	41 À D115, 71350 Ciel, rester sur D115 [Grande Rue] (est) pendant 0,3 km
11:47	158,7 km	Continuer TOUT DROIT sur D115 pendant 1,1 km
11:47	159,8 km	Tourner à GAUCHE (nord-est), prendre N73 pendant 0,9 km
11:49	160,7 km	Tourner à DROITE (est), prendre D115 pendant 1,4 km
11:50	162,1 km	Continuer TOUT DROIT sur D115 [Route de Verdun] pendant 0,3 km
11:50	162,4 km	42 À D115, 71350 Toutenant, rester sur D115 [Route de Verdun] (est) pendant 1,7 km
11:52	164,1 km	Tourner à GAUCHE pour rester sur D115 [Route de Verdun] pendant 0,2 km
11:52	164,3 km	Continuer TOUT DROIT sur D115 [Rue du Bourg] pendant 0,3 km
11:53	164,6 km	Continuer TOUT DROIT sur D115 [Route de Saint-Bonnet] pendant 1,8 km



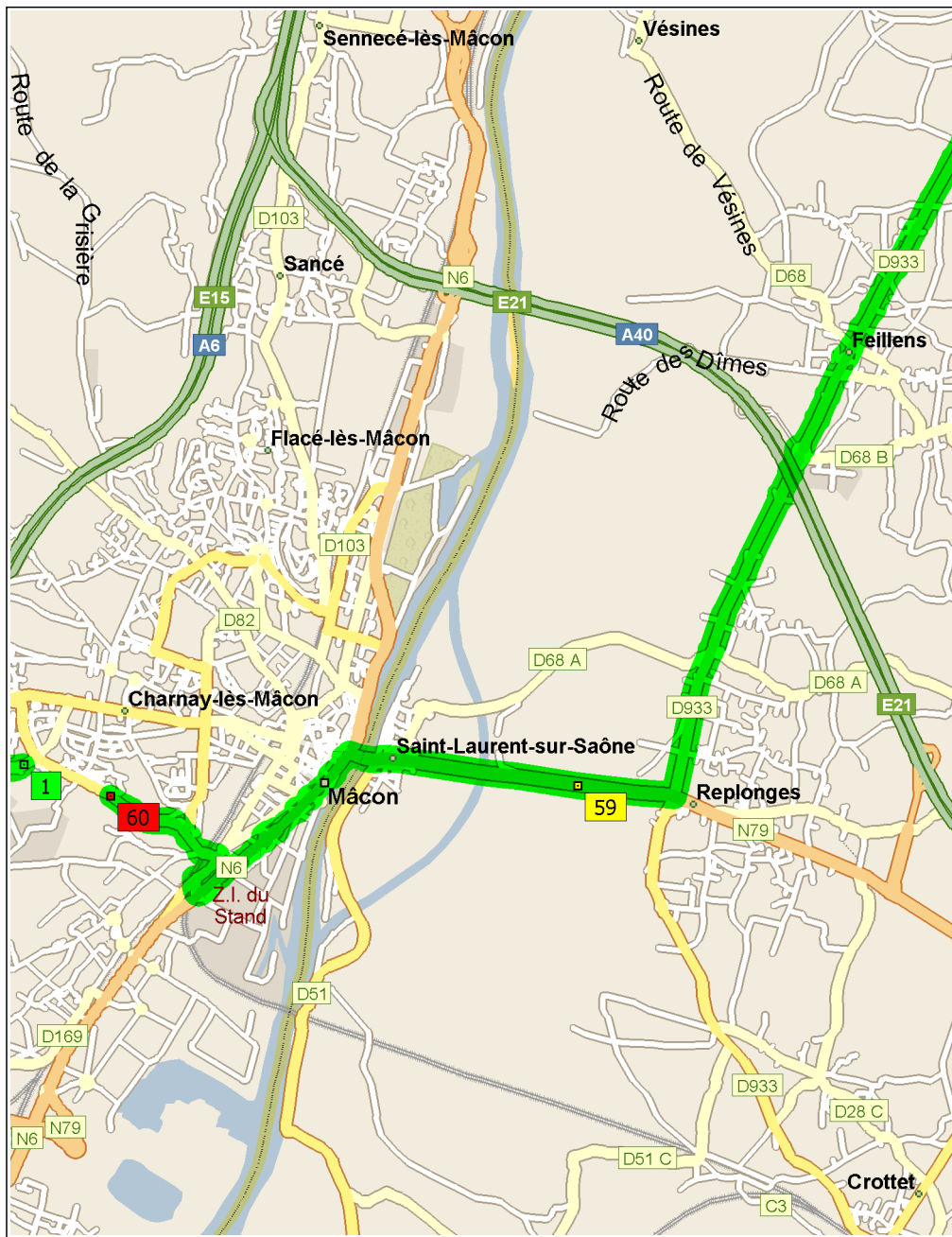
11:54	166,4 km	43 À D115, 71350 Toutenant, rester sur D115 [Route de Saint-Bonnet] (est) pendant 2,2 km
11:56	168,6 km	Le nom de la route devient Route de Pierre pendant 0,7 km
11:57	169,3 km	Prendre les routes locales à DROITE (est) pendant 0,9 km
11:58	170,1 km	44 À près de Saint-Bonnet-en-Bresse, rester sur les routes locales (est) pendant 4,4 km
12:02	174,5 km	Prendre les routes locales à DROITE (est) pendant 50 m
12:02	174,6 km	Tourner à DROITE (est), prendre les routes locales pendant 0,4 km
12:02	175,0 km	Prendre les routes locales à GAUCHE (est) pendant 0,4 km
12:02	175,4 km	Le nom de la route devient Lieu-dit Terrans pendant 0,1 km
12:03	175,5 km	Tourner à DROITE (est), prendre D73 [Route de Chalon] pendant 0,8 km
12:04	176,3 km	Tourner à DROITE (sud), prendre Chemin de l'Hays pendant 0,7 km
12:05	177,1 km	Tourner à GAUCHE (est), prendre les routes locales pendant 0,3 km
12:07	177,4 km	45 À près de Terrans, rester sur les routes locales (est) pendant 0,3 km
12:08	177,7 km	Tourner à GAUCHE (nord), prendre Rue Morey pendant 0,5 km
12:09	178,1 km	Tourner à DROITE (est), prendre D73 pendant 1,6 km
12:12	179,7 km	46 À D73, 71270 Pierre-de-Bresse, rester sur D73 (est) pendant 0,8 km
12:13	180,5 km	Prendre D13 [Route de Louhans] à DROITE (sud) pendant 1,5 km
12:14	182,0 km	47 À D13, 71310 La Chapelle-Saint-Sauveur, rester sur D13 (sud) pendant 5,8 km
12:19	187,8 km	48 À D13, rester sur D13 (sud) pendant 6,0 km
12:24	193,7 km	49 À D13, rester sur D13 (sud) pendant 6,4 km
12:30	200,1 km	50 À D13, rester sur D13 (sud) pendant 8,3 km
12:37	208,3 km	Tourner à DROITE (ouest), prendre D13 [Rue de Vincelles] pendant 1,1 km
12:38	209,5 km	51 À D13, rester sur D13 [Rue de Vincelles] (sud) pendant 1,0 km



0 km 5 10

Copyright © et (P) 1988–2006 Microsoft Corporation et/ou ses fournisseurs. Tous droits réservés. <http://www.microsoft.com/france/chezvous/autoroute/>
 Certaines parties de © 1990–2006 InstallShield Software Corporation. Tous droits réservés. Certaines données de représentation sur cartes et de feuilles de route © 2005 NAVTEQ. Tous droits réservés. NAVTEQ et NAVTEQ ON BOARD sont des marques de NAVTEQ. ©
 Crown Copyright 2005. Tous droits réservés. Numéro de licence 100025500.

12:40	210,4 km	Tourner à DROITE (ouest), prendre N78 [Rue d'Alsace] pendant 60 m
12:40	210,5 km	Tourner à DROITE (nord), prendre N78 [Rue des Dodanes] pendant 0,4 km
12:40	210,9 km	Au rond-point, prendre la deuxième sortie vers N78 [Rue Lucien Guillemaut] pendant 0,2 km
12:41	211,2 km	Au rond-point, prendre la première sortie vers D971 [Rue de Bram] pendant 0,7 km
12:42	211,9 km	Au rond-point, prendre la deuxième sortie vers D12 [Montée de Saint-Claude] pendant 1,8 km
12:44	213,6 km	52 À D12, rester sur D12 [Avenue Henri Varlot] (sud-ouest) pendant 14,4 km
12:57	228,1 km	53 À D12, rester sur D12 (ouest) pendant 2,9 km
12:59	230,9 km	Tourner à DROITE (nord), prendre D12 [D975] pendant 60 m
13:00	231,0 km	Le nom de la route devient D975 pendant 0,2 km
13:00	231,2 km	Tourner à GAUCHE (sud-ouest), prendre D12 pendant 2,6 km
13:03	233,8 km	Le nom de la route devient D58 pendant 1,0 km
13:04	234,8 km	Tourner à DROITE (nord), prendre les routes locales pendant 30 m
13:04	234,8 km	54 À D58, prendre les routes locales en sens inverse (sud) pendant 30 m
13:04	234,8 km	Tourner à DROITE (ouest), prendre D58 pendant 4,5 km
13:08	239,3 km	55 À D58, rester sur D58 (sud-ouest) pendant 1,7 km
13:10	241,0 km	Prendre D2 à DROITE (ouest) pendant 2,1 km
13:12	243,1 km	56 À D2, rester sur D2 (ouest) pendant 1,3 km
13:14	244,4 km	Prendre D933 à GAUCHE (sud) pendant 0,3 km
13:14	244,7 km	Au rond-point, prendre la troisième sortie vers D933 [Place Général Joubert] pendant 0,5 km
13:15	245,2 km	Tourner à DROITE (ouest), prendre D933 pendant 2,0 km
13:17	247,2 km	57 À D933, rester sur D933 (sud) pendant 7,5 km
13:25	254,8 km	58 À D933, rester sur D933 [Grand'route] (sud-ouest) pendant 1,8 km



13:28	256,6 km	Au rond-point, prendre la deuxième sortie vers D933 [Grande Rue] pendant 0,8 km
13:29	257,4 km	Au rond-point, prendre la deuxième sortie vers D933 pendant 3,1 km
13:33	260,5 km	Tourner à DROITE (ouest), prendre N79 [Route de Saint-Laurent] pendant 0,8 km
13:34	261,3 km	59 À N79, rester sur N79 [Route de Saint-Laurent] (ouest) pendant 1,9 km
13:36	263,2 km	Tourner à GAUCHE (sud-ouest), prendre N6 [Quai Lamartine] pendant 0,9 km
13:38	264,1 km	Au rond-point, prendre la deuxième sortie vers N6 [Avenue Édouard Herriot] pendant 70 m
13:38	264,2 km	Prendre Avenue Édouard Herriot à GAUCHE (sud), puis prendre immédiatement N6 [Avenue Édouard Herriot] à DROITE (ouest) pendant 0,7 km
13:39	264,9 km	Au rond-point, prendre la première sortie vers Boulevard de la Résistance pendant 0,1 km
13:39	265,0 km	Tourner à DROITE (nord-est), prendre Rue de Lyon pendant 0,3 km
13:39	265,3 km	Tourner à GAUCHE (ouest), prendre Place Saint-Clément pendant 0,1 km
13:39	265,4 km	Le nom de la route devient Route de Bioux pendant 0,9 km
13:41	266,4 km	60 Arrivée Route de Bioux