



News



Joyeuses
Fêtes!

Forum SV 650

[Homepage](#) [Album](#) [Vidéos](#) [Profil](#) [Recherche](#) [Membres](#) [Messages](#) [Aide](#) [Liens](#) [Déconnexion](#)



GS27 Entretien Auto Moto
Gamme complète de soins auto lusteur
polishes nettoyeurs tuning

Moto Taxi 06 86 37 67 69
Sécurité, rapidité, confort... Goldwing 1800
www.prophil.info

Annonces Google

assurland.com le comparateur d'assurances

CLIQUEZ ICI !

[Boîte de réception](#) [Messages envoyés](#) [Boîte d'envoi](#) [Archives](#)

[Répondre](#) [Index du Forum](#)

Boîte de réception :: Message

De: bendodu
A: killpilot ([En ligne](#))
Posté le: Mar 08 Jan, 2008 11:59
Sujet: encore un roadbook [citer](#)

Petit Roadbook de 250km, que beaucoup du loiret en connaissent quelques parcelles. durée : 3h pour ceux qui ne s'arrêtent pas, une journée pour ceux qui visites

Départ : Orléans

Prendre la E60-RD60 (dit aussi la «tangentielle»)

On chauffe sur cette 2x2voies lentement (MIB) jusqu'à la sortie « Jargeau - St-Denis-de-l'hôtel - Fay-aux-loges » (ça c'est la partie 4-voies)

Sortir de la E60-RD60, direction Fay-aux-loges

Dans Fay-aux-loges, prendre la RD9, à droite avant de passer sur le canal, direction Bellegarde, éventuellement Combreux si vous voyez le panneau l'indiquant, (si vous avez oublié le pain pour le pique-nique ou le dessert, il y a une boulangerie juste après le croisement et un parking en face.

Passer à proximité de Vitry-aux-loges (mais ne pas y entrer, rester sur la route sur laquelle vous roulez)

Combreux (balade à pied possible le long du canal)

Suivre la RD 909 – direction Bellegarde

En arrivant à Sury-aux-Bois, attention ! Essayer de suivre le panneau RN60, mais ce n'est pas super clair, c'est bien dans Sury-aux-Bois qu'il faut prendre à droite, et pas au premier croisement. Direction Bellegarde.

Récupérer la RN 60

Sortir à environs 2-3 kilomètres plus loin pour Bellegarde

Dans Bellegarde, (on peut faire une pause pour voir le château par exemple) puis prendre direction Ladon

Là c'est la partie, plat pays. chiant, rien a voir. limité à 90, mais passage obligé pour la suite.

Ladon

RD 318 vers Lorcy et Corbeilles

Corbeilles : suivre la RD 31 direction Sceaux-en-Gâtinais

Sceaux-en-Gâtinais : toujours cette mauvaise partie, mais cette fois ci, le paysage c'est des usines.

On continue donc sur la RD 31 direction Château-Landon et Préfontaines

Attention, si vous prenez la RD 31, il faut prendre à un moment à gauche une petite route, direction Château-Landon, avec une indication tardive et peu visible.

Passage à la Rivière, puis arrivée à Château-Landon par la RD120 (attention, dans les virages en arrivant sur la commune, il doit y avoir une bonne bosse dans la chaussée qui secoue pas mal sur l'angle)

Château-Landon : chouette bourg, avec remparts, église, abbaye et tour médiévale formant tout un ensemble continue, surplombant la vallée, qu'on admire en suivant Nargis (RD43). C'est un peu le « clou » de l'itinéraire. On peut pique-niquer au-dessus des remparts sur la place principale (version haute) ou dans le bas, au bord de la rivière, à la sortie, sur la route de Nargis (version basse).

Direction Nargis : RD 43, puis RD 52, puis RD 32 (pas de soucis, c'est la même route avec un changement de département). C'est la portion à « virages » de la balade, la descente sur la vallée du Loing étant la plus chouette (il n'y en a pas 50 km mais bon, c'est sympa)

Nargis (si vous vous voulez, vous pouvez refaire les virages précédents, arrêt possible devant l'église)

Fontenay-sur-Loing

Un morceau de N7, (limite 70, attention, MIB tres mechants, qui ne pardonne pas) puis à gauche aux feux pour entrer dans...

Ferrières-en-Gâtinais

Suivre la RD 32, direction Courtenay

A la Selle-sur-le-Bied, prendre à droite la RD 36, vers...

La Selle-en-Hermoy

Couper la RN 60 et continuer sur la RD 36 vers...

St-Firmin-des-Bois et Château-Renard (une partie du parcours depuis Fontenay-sur-Loing assez agréable avec un peu de relief et quelques courbes) circuit rapide

toujours circuit rapide

RD 37 vers la Chapelle-sur-Aveyron puis Châtillon-Coligny (pour ceux qui connaissent "un ptit passage par la route des rallyes")

A la sortie de Châtillon-Coligny, suivre Ste-Geneviève-des-Bois et les Choux par la RD 56

Dampierre-en-Burly par la RD 56 et un morceau de RD 952

Ouzouer-sur-Loire

A gauche au croisement vers St-Père-sur-Loire/Sully-sur-Loire

Prendre la levée et longer la Loire sur la RD 119 jusqu'à ...

St-Père-sur-Loire (en face de Sully-sur-Loire et son château, avec un joli parc, propice aux balades romantiques, nombreux bistrots pour boire un coup)

Rester (ou revenir) en rive droite (ou rive Nord) et continuer sur la RD 60 (c'est en face au rond-point de St-Père, au bout du pont) et le long de la Loire vers...

St-Benoît-sur-Loire et sa basilique romane (visite conseillée si vous aimez l'architecture médiévale, le coeur roman est très chouette, remarquer les chapiteaux historiés, récemment nettoyés)
Continuer sur la RD 119 vers...


Germigny-des-Prés et son oratoire carolingien (là aussi, ça mérite un arrêt pour admirer la mosaïque au style « bysantin », en cul-de-four, du IXème siècle)

Continuer jusqu'à Châteauneuf-sur-Loire

Deux possibilités au croisement avec la grand' route :

- * à droite pour récupérer la RD 952 (à gauche) vers la RN 60 et rentrer par la 4-voies sur Orléans
- * à gauche pour entrer dans Châteauneuf : balade sur les quais (remonter en amont du pont vers la confluence de la Bonnée, visite du parc du château ou du musée de la Marine de Loire (Retour à Orléans par la RN 60 également.

Arrivée à Orléans

Voilà donc un nouveau RB au centre de la france, je te donne beaucoup de boulot, hein. 
Je suis en train de regarder, pour enchaîner mes circuit auvergnat en roadbook.

Sous 300cc, 2T tu cravachera
En dessous de 500, mono tu prendra
De 500 à 900, 4 pattes tu chevauchera
De 900 à 2000, Vtwin tu domptera
Au dessus de 2000, V6 tu t'arrretera.



Sauvegarder le Message

Supprimer le Message

Répondre

Toutes les heures sont au format GMT + 1 Heure

Sauter vers: Sélectionner un forum

Go

[Accès gratuit aux PCs](#)

Accédez à votre ordinateur sans rien payer!
www.LogMeIn.fr

[Suzuki Sv650](#)

100 modeles de Suzuki Sv650 Petits Prix,
Neuf & Occasion

Annonces Google

[Contacter l'Administrateur](#)

12201805

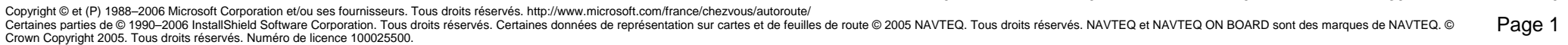
Powered by phpBB © 2001, 2005 phpBB Group

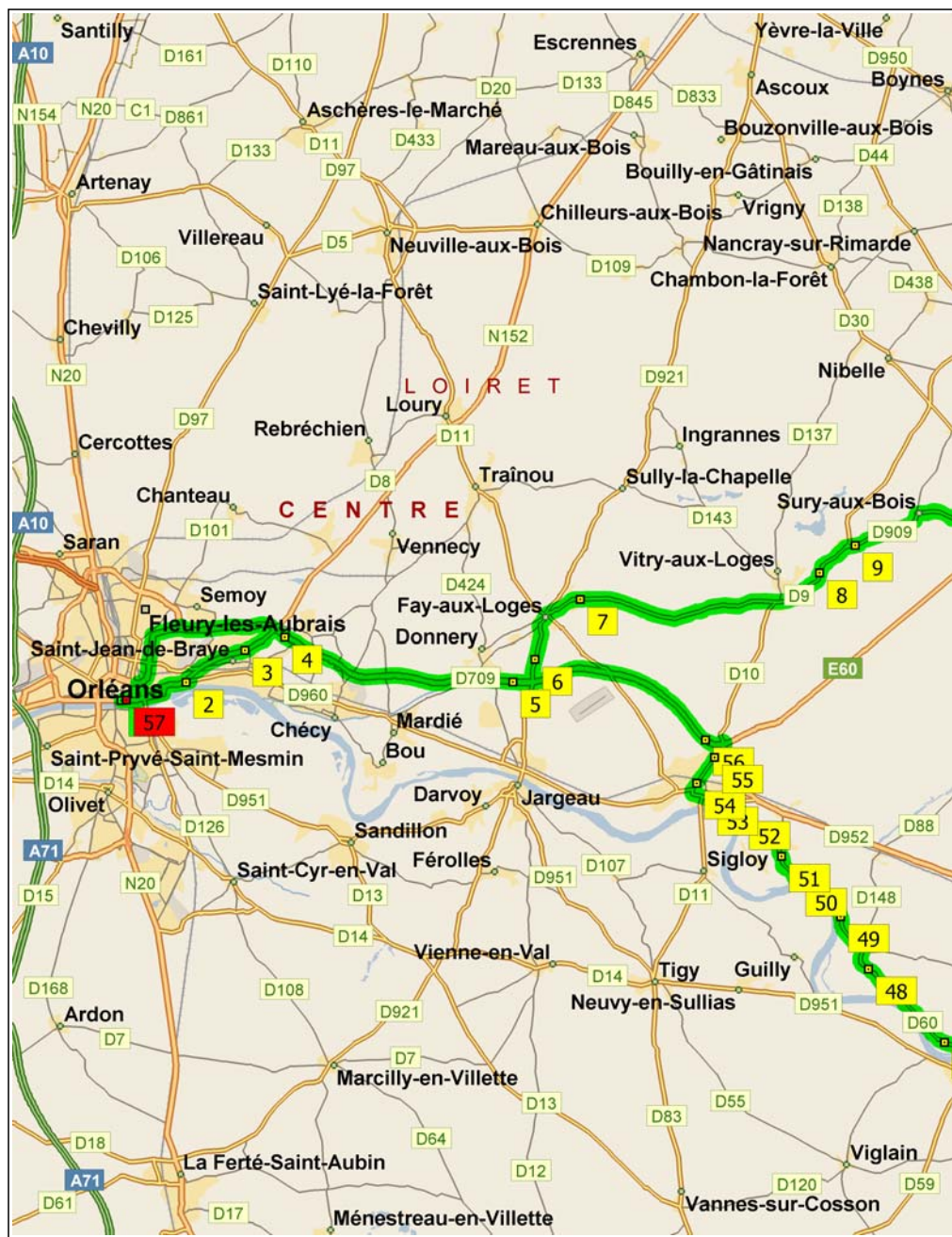
Traduction par : phpBB-fr.com

[Site Map](#) - [Forum Map](#)

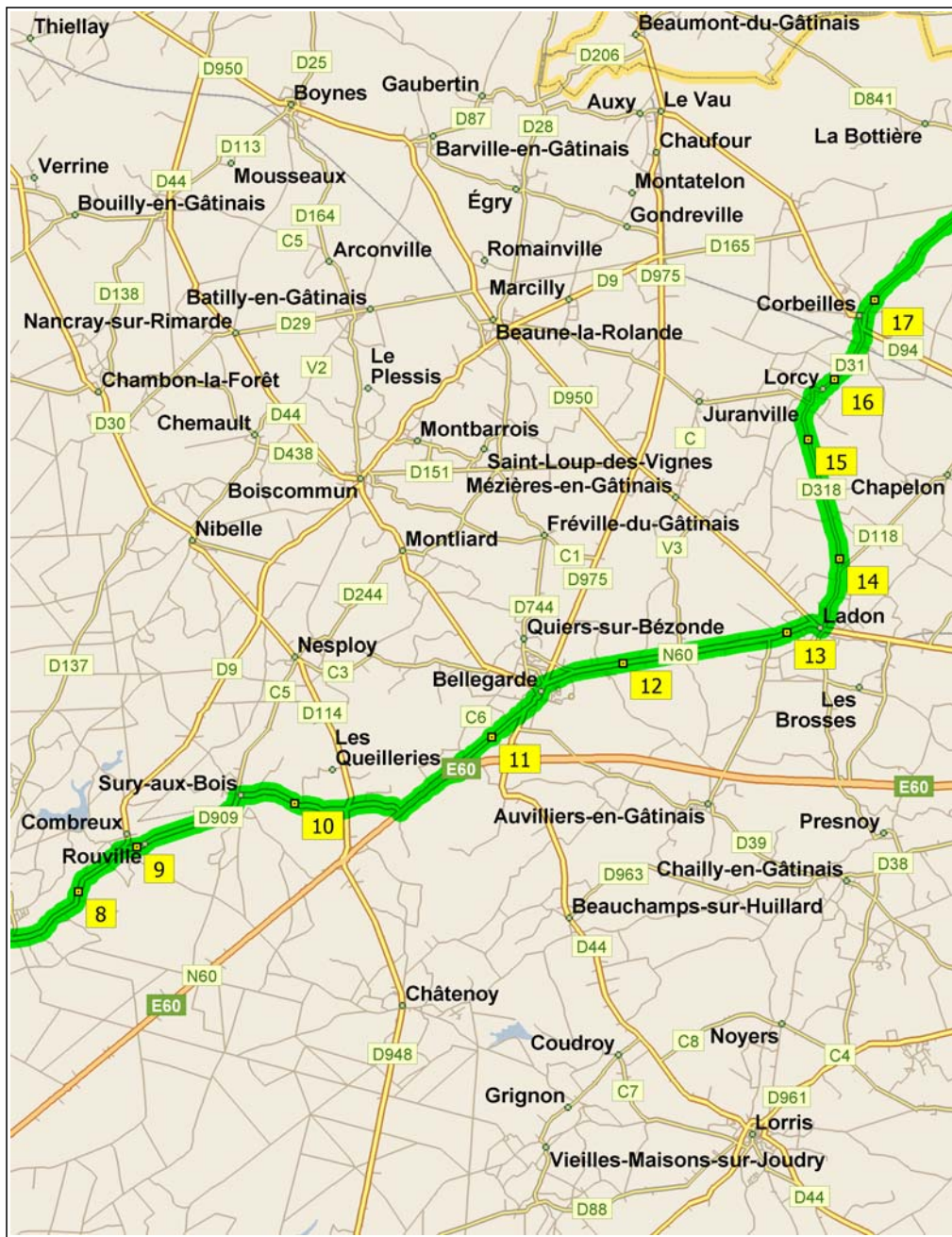
220,7 kilomètres; 3 heures, 33 minutes

220,7 kilomètres; 3 heures, 33 minutes

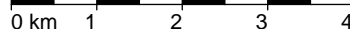




09:00	0,0 km	1 Départ de 9 Rue du Vaudour, 45000 Orléans sur Rue de l'Empereur (sud) pendant 10 m
09:00	0,1 km	Tourner à GAUCHE (est), prendre N152 [Quai du Châtelet] pendant 2,0 km
09:03	2,0 km	Tourner à DROITE (est), prendre N152 [Rue du Faubourg de Bourgogne] pendant 0,9 km
09:04	2,9 km	2 À N152, 45800 Saint-Jean-de-Braye, rester sur N152 [Avenue Charles Péguy] (est) pendant 0,1 km
09:05	3,0 km	Au rond-point, prendre la deuxième sortie vers N152 [Rue du Beauvois] pendant 0,2 km
09:05	3,2 km	Au rond-point, prendre la première sortie vers N152 [Avenue Capitaine Jean] pendant 0,8 km
09:06	4,0 km	Au rond-point, prendre la troisième sortie vers N152 [Avenue de la Paix] pendant 1,9 km
09:09	5,9 km	3 À 108 N152, 45800 Saint-Jean-de-Braye, rester sur N152 [Avenue du Général Leclerc] (est) pendant 1,4 km
09:10	7,3 km	Prendre la bretelle (DROITE) sur E60 [N60] pendant 0,6 km vers Châteauneuf S/ L. / Montargis / Troyes / Nevers / Auxerre / Chécy
09:11	7,8 km	4 À près de Boigny-sur Bionne, rester sur E60 [N60] (est) pendant 9,8 km
09:17	17,6 km	5 À près de Donnery, rester sur E60 [N60] (est) pendant 0,5 km
09:17	18,1 km	Prendre la bretelle à DROITE pendant 0,3 km vers D921 / St Denis de l'H. / Jargeau / Fay aux Loges / Aéroport de St Denis de l'Hôtel
09:18	18,4 km	Tourner à GAUCHE pour rester sur la bretelle pendant 40 m
09:18	18,4 km	Prendre D921 à GAUCHE (nord) pendant 1,0 km
09:19	19,4 km	6 À D921, 45450 Fay-aux-Loges, rester sur D921 (nord) pendant 1,9 km
09:21	21,3 km	Prendre D9 [Rue des Maillets] à DROITE (nord-est) pendant 1,5 km
09:23	22,9 km	7 À D9, 45450 Fay-aux-Loges, rester sur D9 [Route de Vitry-aux-Loges] (est) pendant 10,5 km
09:31	33,4 km	8 À près de Vitry-aux-Loges, rester sur D9 (nord) pendant 1,5 km

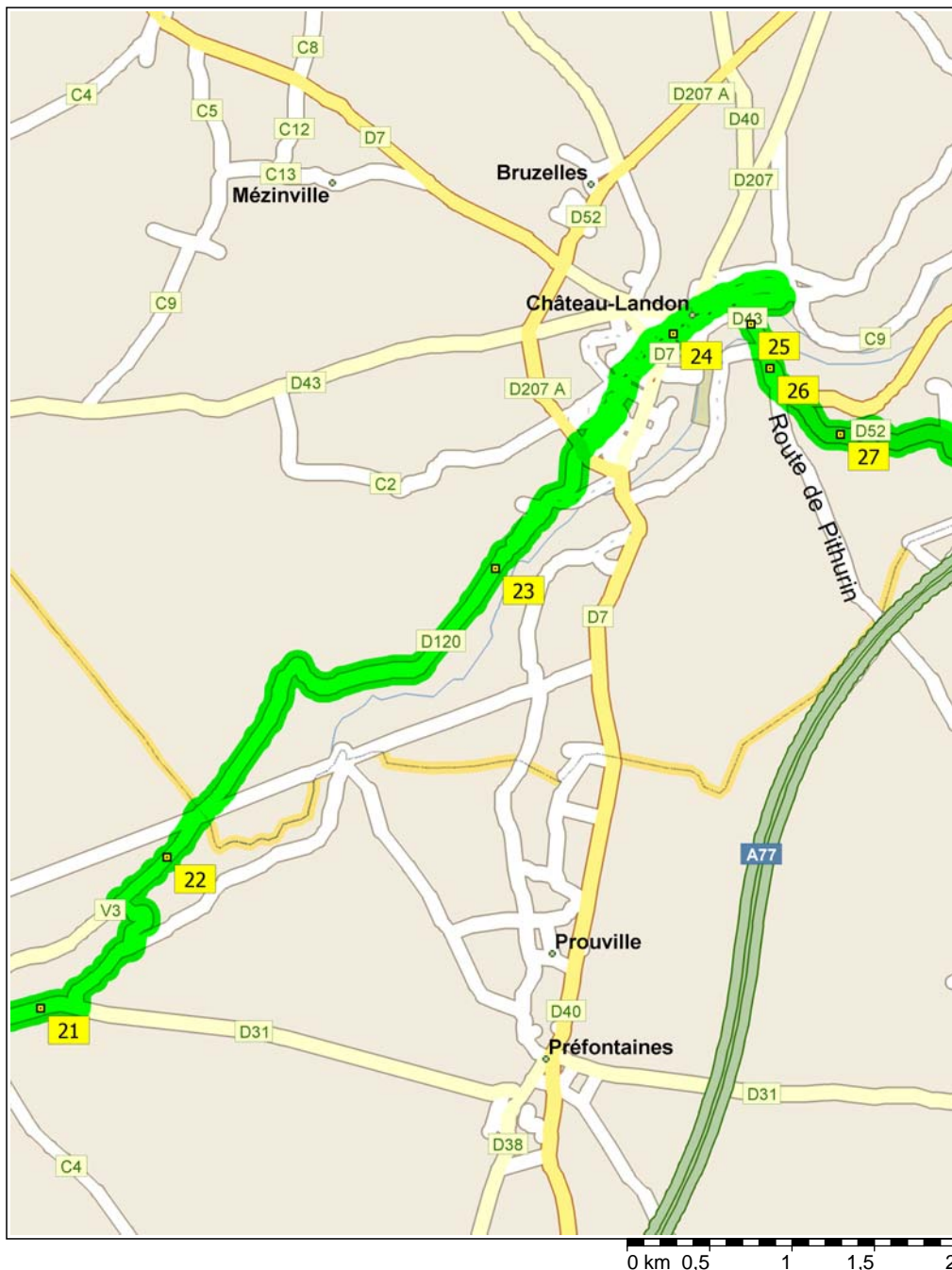


09:32	34,9 km	Prendre D909 à DROITE (est) pendant 0,5 km
09:33	35,3 km	9 À près de Rouville, rester sur D909 [Route de Rouville] (est) pendant 2,9 km
09:35	38,3 km	Tourner à DROITE (est), prendre D909 [Route de Bellegarde] pendant 1,5 km
09:37	39,8 km	10 À D909, 45530 Sury-aux-Bois, rester sur D909 [Route de Bellegarde] (est) pendant 2,8 km
09:39	42,5 km	Tourner à GAUCHE (nord-est), prendre E60 [N60] pendant 1,5 km
09:40	44,0 km	Prendre la bretelle à DROITE pendant 0,3 km
09:40	44,3 km	Au rond-point, prendre la troisième sortie vers les routes locales pendant 0,2 km
09:40	44,4 km	Au rond-point, prendre la première sortie vers les routes locales pendant 0,2 km
09:40	44,7 km	Continuer TOUT DROIT sur N60 [Route d'Orléans] pendant 0,9 km
09:41	45,6 km	11 À N60, 45270 Quiers-sur-Bézonde, rester sur N60 [Route d'Orléans] (est) pendant 3,9 km
09:46	49,5 km	12 À N60, 45270 Ouzouer-Sous-Bellegarde, rester sur N60 (est) pendant 4,1 km
09:49	53,7 km	13 À N60, 45270 Ladon, rester sur N60 [Rue du Lieutenant Thomasset] (est) pendant 1,0 km
09:51	54,6 km	Tourner à GAUCHE (nord-est), prendre D118 [Rue du Capitaine O'Gilvi] pendant 0,7 km
09:52	55,4 km	Prendre D118 [Route de Corbeil] à GAUCHE (nord) pendant 0,6 km
09:53	55,9 km	Continuer TOUT DROIT sur D118 pendant 0,3 km
09:53	56,2 km	Prendre D318 à GAUCHE (nord) pendant 0,3 km
09:54	56,5 km	14 À D318, 45270 Ladon, rester sur D318 (nord) pendant 3,1 km
09:56	59,5 km	15 À D318, 45490 Lorcy, rester sur D318 (nord) pendant 0,8 km
09:57	60,4 km	Continuer TOUT DROIT sur D318 [Rue de Ladon] pendant 0,1 km
09:57	60,5 km	Prendre D31 à DROITE (est) pendant 0,2 km

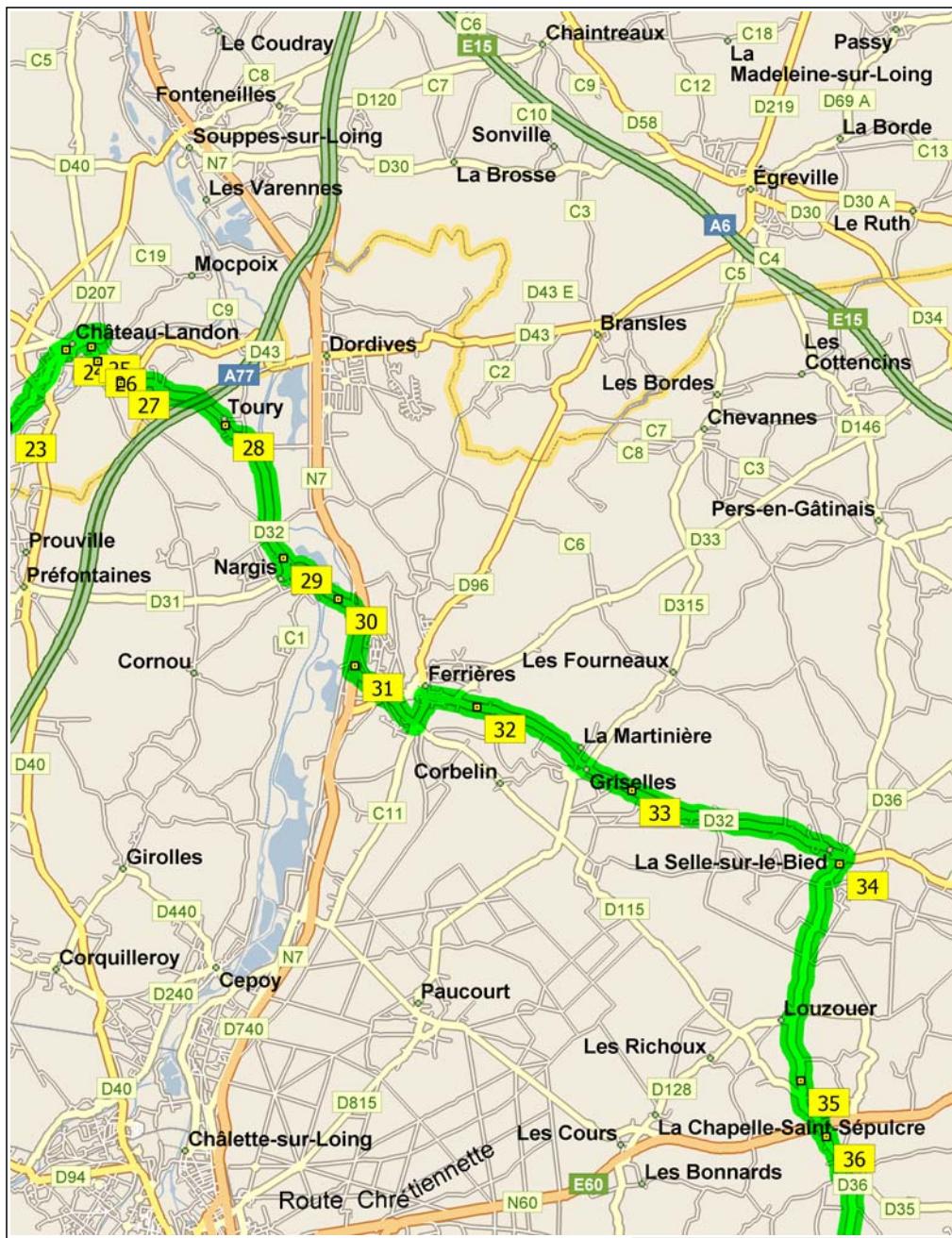


Certaines parties de © 1990–2006 InstallShield Software Corporation. Tous droits réservés. Certaines données de représentation sur cartes et de feuilles de route © 2005 NAVTEQ. Tous droits réservés. NAVTEQ et NAVTEQ ON BOARD sont des marques de NAVTEQ. © Crown Copyright © 2005. Tous droits réservés. Numéro de licence 100025500.

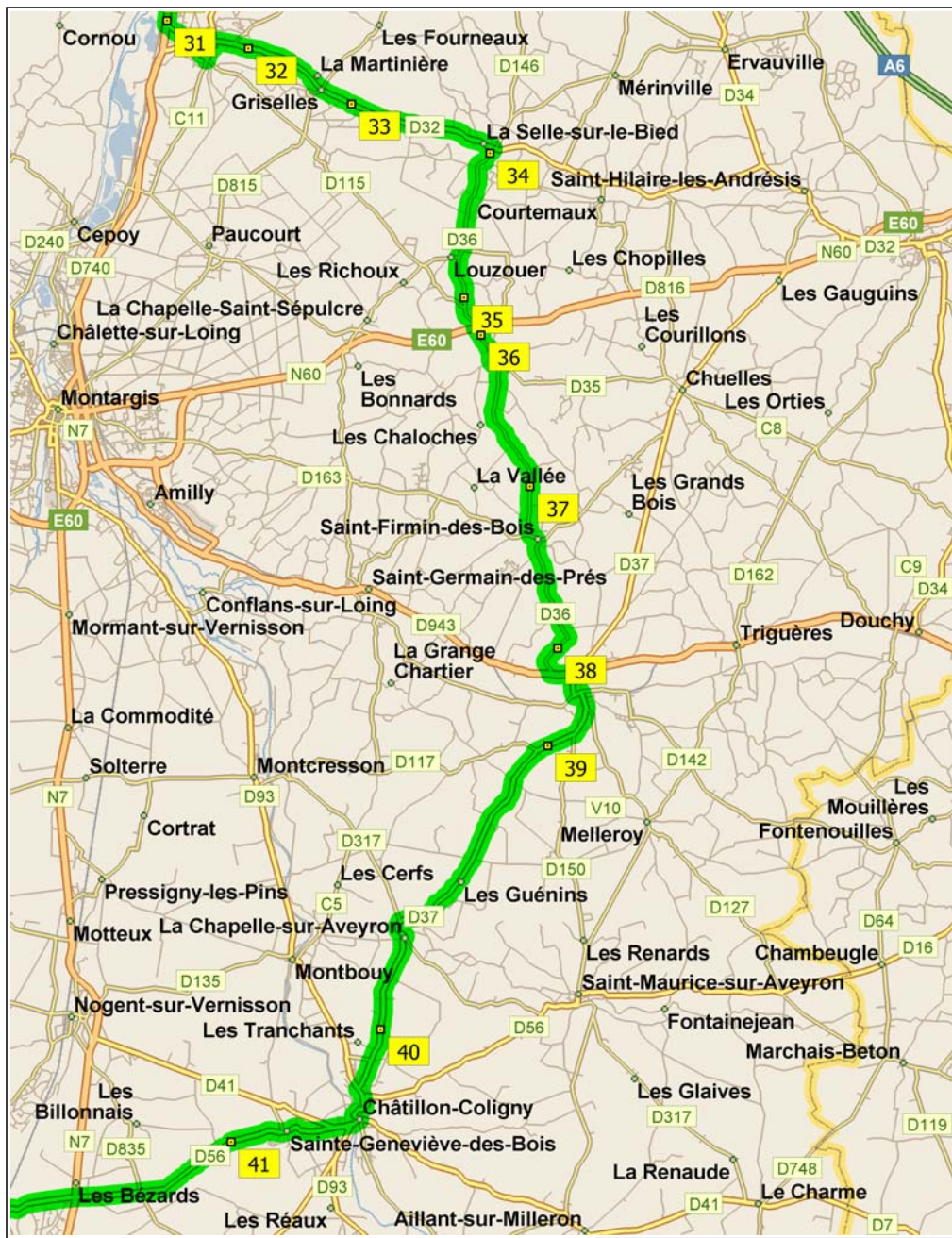
- | | | |
|-------|---------|---|
| 10:11 | 72,5 km | Tourner à GAUCHE (nord), prendre Route de la Migrenetterie pendant 0,5 km |
|-------|---------|---|



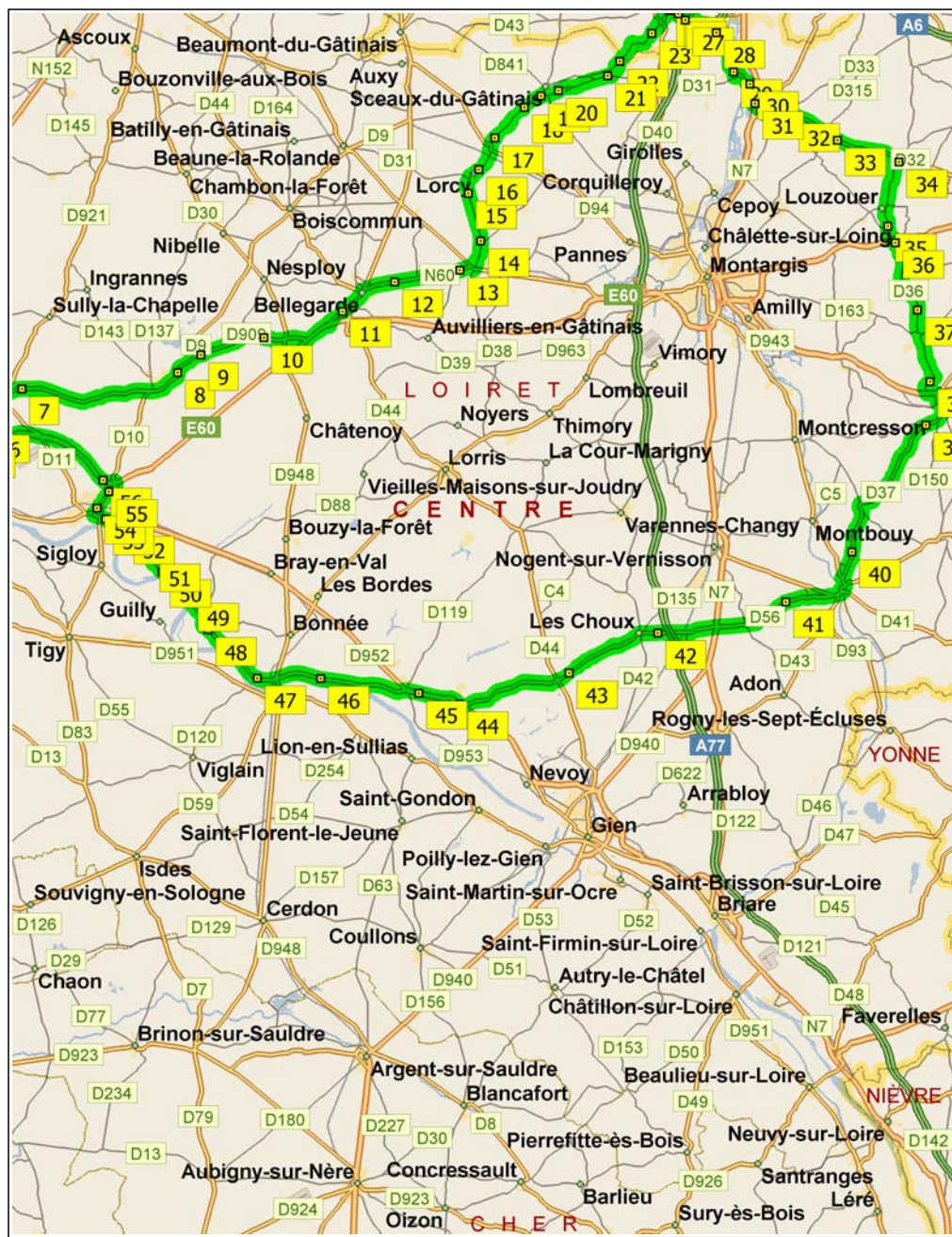
- | | | |
|-------|---------|--|
| 10:12 | 73,0 km | Tourner à GAUCHE (nord), prendre les routes locales pendant 0,2 km |
| 10:12 | 73,3 km | Le nom de la route devient Lieu-dit La Fosse pendant 0,2 km |
| 10:13 | 73,5 km | Tourner à DROITE (nord-est), prendre V3 pendant 0,4 km |
| 10:14 | 73,8 km | 22 À V3, 45490 Sceaux-du-Gâtinais, rester sur V3 (nord-est) pendant 0,3 km |
| 10:14 | 74,1 km | Le nom de la route devient D120 pendant 2,7 km |
| 10:16 | 76,8 km | 23 À D120, 77570 Château-Landon, rester sur D120 (nord-est) pendant 0,5 km |
| 10:17 | 77,4 km | Prendre D120 [Hameau de Palteau] à DROITE (est) pendant 0,4 km |
| 10:17 | 77,8 km | Prendre D120 [Route de Jallemain] à DROITE (nord-est) pendant 0,4 km |
| 10:18 | 78,2 km | Prendre D120 [Rue de la République] à GAUCHE (nord) pendant 0,4 km |
| 10:19 | 78,6 km | Continuer TOUT DROIT sur D120 [Place de la République] pendant 60 m |
| 10:19 | 78,7 km | Tourner à GAUCHE (nord), prendre D7 pendant 20 m |
| 10:19 | 78,7 km | 24 À 41 D7, 77570 Château-Landon, rester sur D7 [Rue Jean Galland] (nord) pendant 0,1 km |
| 10:19 | 78,8 km | Le nom de la route devient D207 [Rue Jean Galland] pendant 60 m |
| 10:20 | 78,9 km | Continuer TOUT DROIT sur D207 [Place du Larry] pendant 60 m |
| 10:20 | 78,9 km | Tourner à DROITE (est), prendre Rue de la Ville-Forte pendant 0,6 km |
| 10:21 | 79,5 km | Tourner à DROITE (sud-ouest), prendre C9 [Rue de Saint-Séverin] pendant 0,2 km |
| 10:22 | 79,7 km | Tourner à GAUCHE (sud), prendre D43 [Rue des Gauthiers] pendant 0,2 km |
| 10:23 | 79,9 km | 25 À D43, 77570 Château-Landon, rester sur D43 [Rue des Gauthiers] (sud-est) pendant 0,3 km |
| 10:23 | 80,2 km | 26 À près de Château-Landon, rester sur D43 [Rue des Gauthiers] (sud) pendant 0,3 km |
| 10:23 | 80,4 km | Tourner à DROITE (sud), prendre D52 pendant 0,4 km |



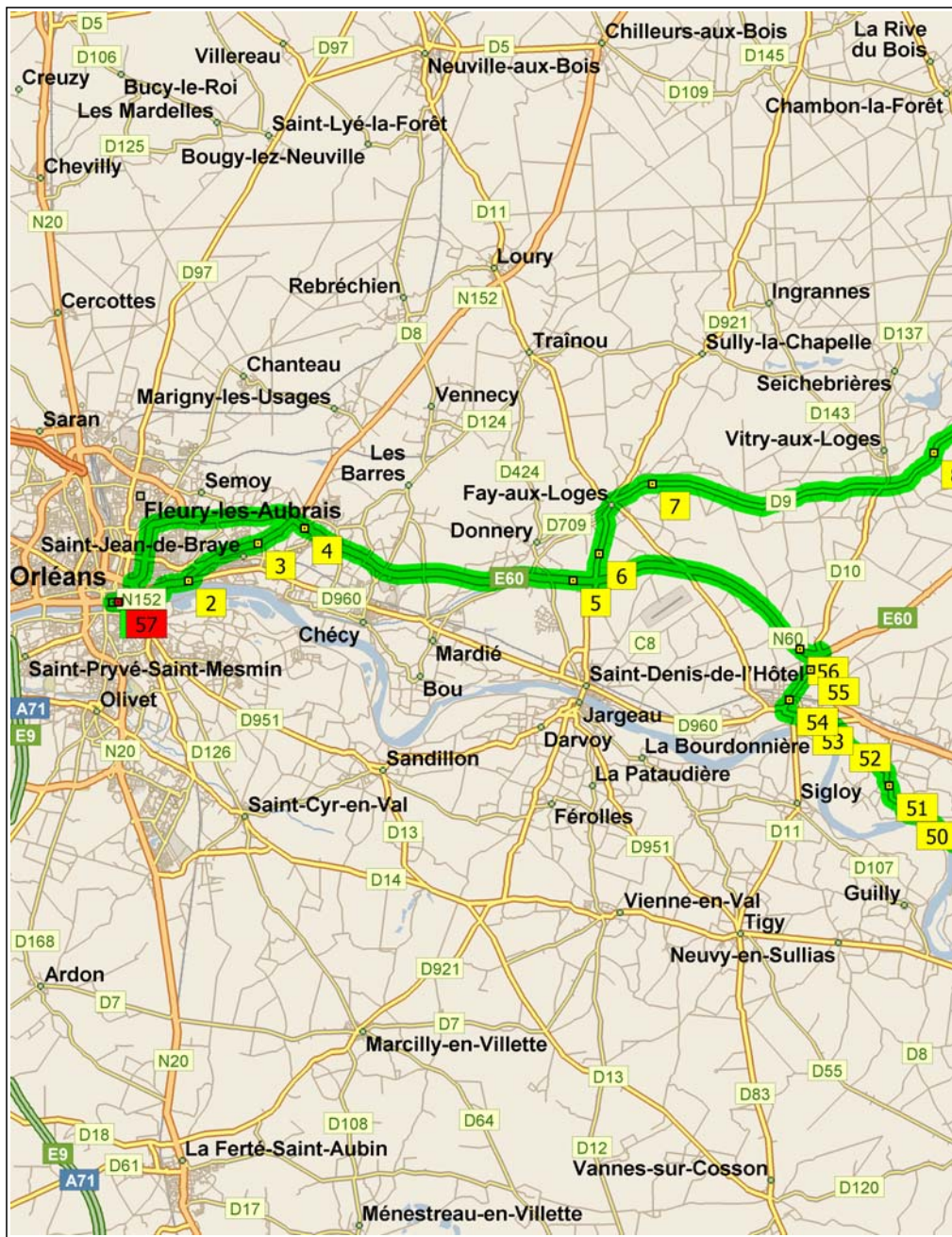
10:24	80,8 km	27 À D52, 77570 Château-Landon, rester sur D52 (est) pendant 1,5 km
10:25	82,3 km	Le nom de la route devient D32 pendant 0,8 km
10:26	83,1 km	28 À D32, 45210 Nargis, rester sur D32 (sud-est) pendant 2,9 km
10:29	86,0 km	29 À D32, 45210 Nargis, rester sur D32 [Route de Château-Landon] (sud-est) pendant 0,3 km
10:29	86,3 km	Tourner à GAUCHE (est), prendre D32 pendant 1,2 km
10:30	87,6 km	30 À D32, 45210 Nargis, rester sur D32 (est) pendant 0,7 km
10:31	88,3 km	Déboucher sur N7 pendant 0,9 km
10:32	89,1 km	Tourner à GAUCHE (est), prendre D32, puis tourner immédiatement à GAUCHE (nord), prendre N7 pendant 0,1 km
10:32	89,2 km	31 À N7, 45210 Fontenay-sur-Loing, rester sur N7 (nord) pendant 0,8 km
10:33	90,0 km	Tourner à GAUCHE (ouest), prendre D32, puis tourner immédiatement à GAUCHE (sud), prendre N7 pendant 0,9 km
10:33	91,0 km	Tourner à GAUCHE (est), prendre D32 pendant 40 m
10:33	91,0 km	Tourner à DROITE (sud-est), prendre D32 [Rue Jean Moulin] pendant 0,7 km
10:35	91,8 km	Prendre D96 [Rue Saint-Lazare] à GAUCHE (est) pendant 0,2 km
10:35	92,0 km	Prendre D115 [Rue du Biquin d'Or] à DROITE (sud-est) pendant 0,5 km
10:36	92,5 km	Au rond-point, prendre la troisième sortie vers D32 [Boulevard de la Brèche] pendant 0,6 km
10:37	93,1 km	Tourner à DROITE (nord-est), prendre D32 pendant 1,0 km
10:38	94,1 km	32 À D32, 45210 Ferrières-en-Gâtinais, rester sur D32 [Route de Griselles] (est) pendant 3,3 km
10:41	97,5 km	33 À D32, 45210 Griselles, rester sur D32 (est) pendant 3,8 km
10:45	101,2 km	Tourner à DROITE (sud-est), prendre D32 [Rue de Bretagne] pendant 0,4 km
10:45	101,7 km	Tourner à DROITE (sud), prendre D36 [Rue du Limousin] pendant 0,1 km



10:46	101,8 km	34 À près de La Selle-sur-le-Bied, rester sur D36 [Rue du Limousin] (sud-ouest) pendant 0,3 km
10:47	102,1 km	Prendre D36 à DROITE (ouest) pendant 4,1 km
10:50	106,2 km	35 À D36, 45210 Thorailles, rester sur D36 (sud) pendant 0,9 km
10:51	107,1 km	Tourner à GAUCHE pour rester sur D36 pendant 0,3 km
10:51	107,4 km	36 À D36, 45210 La Selle-en-Hermoy, rester sur D36 (sud) pendant 0,1 km
10:51	107,5 km	Continuer TOUT DROIT sur D36 [Rue du Cormier] pendant 0,3 km
10:52	107,8 km	Continuer TOUT DROIT sur D36 [Rue du Bourg] pendant 0,7 km
10:53	108,5 km	Tourner à DROITE (sud), prendre D36 [Rue de Châteaurenard] pendant 0,5 km
10:53	108,9 km	Continuer TOUT DROIT sur D36 pendant 3,2 km
10:56	112,2 km	37 À D36, 45220 Saint-Firmin-des-Bois, rester sur D36 (sud) pendant 1,4 km
10:57	113,5 km	Tourner à GAUCHE (est), prendre D36 [Rue de la Salle des Fêtes] pendant 0,1 km
10:57	113,7 km	Prendre D36 [Rue de l'Ancien Presbytère] à DROITE (sud-est) pendant 0,3 km
10:58	113,9 km	Prendre D36 à DROITE (sud) pendant 3,1 km
11:00	117,1 km	38 À D36, 45220 Château-Renard, rester sur D36 (sud-ouest) pendant 0,7 km
11:01	117,8 km	Continuer TOUT DROIT sur D36 [Route de Saint-Firmin des Bois] pendant 0,2 km
11:01	118,0 km	Tourner à GAUCHE (est), prendre D943 pendant 0,6 km
11:03	118,5 km	Tourner à DROITE (sud), prendre D37 [Avenue Charles Roux] pendant 0,6 km
11:04	119,1 km	Tourner à GAUCHE (est), prendre D37 pendant 2,3 km
11:06	121,4 km	39 À D37, 45220 Château-Renard, rester sur D37 (ouest) pendant 10,0 km
11:15	131,4 km	40 À D37, 45230 Châtillon-Coligny, rester sur D37 (sud) pendant 1,8 km



- | | | |
|-------|----------|--|
| 11:16 | 133,2 km | Tourner à GAUCHE (sud-est), prendre D93 pendant 0,5 km |
| 11:17 | 133,7 km | Prendre D56 à DROITE (sud-ouest) pendant 10 m |
| 11:17 | 133,7 km | Le nom de la route devient D93 pendant 80 m |
| 11:17 | 133,8 km | Tourner à DROITE (ouest), prendre Place Coligny, puis prendre immédiatement D93 [Boulevard de la République] à GAUCHE (ouest) pendant 0,5 km |
| 11:18 | 134,3 km | Tourner à DROITE (sud-ouest), prendre D56 pendant 3,8 km |
| 11:23 | 138,1 km | 41 À D56, 45230 Sainte-Geneviève-des-Bois, rester sur D56 (ouest) pendant 8,5 km |
| 11:30 | 146,6 km | 42 À D56, 45290 Les Choux, rester sur D56 (ouest) pendant 1,2 km |
| 11:31 | 147,8 km | Tourner à GAUCHE (sud-ouest), prendre D56 [Rue de Dampier] pendant 5,1 km |
| 11:36 | 152,9 km | 43 À D56, rester sur D56 (ouest) pendant 7,2 km |
| 11:41 | 160,1 km | Tourner à DROITE (nord-ouest), prendre D952 pendant 0,3 km |
| 11:41 | 160,4 km | 44 À D952, rester sur D952 (ouest) pendant 0,4 km |
| 11:42 | 160,8 km | Au rond-point, prendre la deuxième sortie vers D952 [Rue Nationale] pendant 2,4 km |
| 11:44 | 163,2 km | 45 À D952, rester sur D952 [Rue de Gien] (ouest) pendant 0,9 km |
| 11:46 | 164,0 km | Tourner à GAUCHE (ouest), prendre D119 pendant 5,5 km |
| 11:50 | 169,5 km | 46 À D119, rester sur D119 (ouest) pendant 2,9 km |
| 11:52 | 172,3 km | Au rond-point, prendre la deuxième sortie vers D60 [Rue d'Orléans] pendant 1,3 km |
| 11:54 | 173,6 km | 47 À D60, 45600 Saint-Père-sur-Loire, rester sur D60 (ouest) pendant 4,3 km |
| 11:57 | 177,9 km | 48 À D60, 45730 Saint-Benoît-sur-Loire, rester sur D60 (ouest) pendant 2,6 km |
| 12:00 | 180,6 km | 49 À D60, 45730 Saint-Benoît-sur-Loire, rester sur D60 (nord) pendant 2,4 km |
| 12:02 | 183,0 km | 50 À D60, 45110 Germigny-des-Prés, rester sur D60 (ouest) pendant 1,3 km |
| 12:03 | 184,3 km | 51 À D60, 45110 Germigny-des-Prés, rester sur D60 (nord) pendant 2,5 km |



12:05	186,8 km	52 À D60, 45110 Saint-Martin-d'Abbat, rester sur D60 (nord-ouest) pendant 0,8 km
12:06	187,6 km	Tourner à GAUCHE (ouest), prendre D962 pendant 0,8 km
12:07	188,3 km	53 À D962, 45110 Châteauneuf-sur-Loire, rester sur D962 [Boulevard de Verdun] (ouest) pendant 0,9 km
12:08	189,2 km	Tourner à DROITE (nord-est), prendre N460 [Avenue Albert Viger] pendant 0,3 km
12:09	189,5 km	54 À N460, 45110 Châteauneuf-sur-Loire, rester sur N460 [Avenue Albert Viger] (nord-est) pendant 1,3 km
12:11	190,8 km	55 À près de Châteauneuf-sur-Loire, rester sur N460 [D960] (nord-est) pendant 0,5 km
12:11	191,4 km	Tourner à GAUCHE (nord), prendre D952 [D960] pendant 0,3 km
12:11	191,7 km	Prendre la bretelle à DROITE (est) pendant 20 m
12:11	191,7 km	Rester à DROITE afin de rester sur la bretelle pendant 0,1 km
12:12	191,8 km	Prendre E60 [N60] à DROITE (ouest) pendant 0,8 km
12:12	192,6 km	56 À près de Châteauneuf-sur-Loire, rester sur E60 [N60] (ouest) pendant 22,9 km
12:27	215,5 km	Prendre la bretelle à DROITE pendant 0,2 km vers Orléans-Centre / Orléans-la Fontaine / La Croix Fleury
12:27	215,7 km	Au rond-point, prendre la deuxième sortie vers Avenue des Droits de l'Homme pendant 2,5 km
12:29	218,2 km	Au rond-point, prendre la deuxième sortie vers Avenue Jean Zay pendant 1,0 km
12:31	219,2 km	Déboucher sur D97 [Avenue Jean Zay] pendant 70 m
12:31	219,2 km	Tourner à GAUCHE (sud), prendre Avenue Jean Zay pendant 30 m
12:31	219,3 km	Continuer TOUT DROIT sur D97 [Rue Suzanne Weiss] pendant 0,4 km
12:32	219,7 km	Au rond-point, prendre la deuxième sortie vers Boulevard de la Motte Sanguin pendant 0,3 km
12:32	220,0 km	Tourner à DROITE (ouest), prendre N152 [Quai du Fort Alleaume] pendant 0,7 km
12:33	220,7 km	57 Arrivée 1 Rue des Bouchers, 45000 Orléans