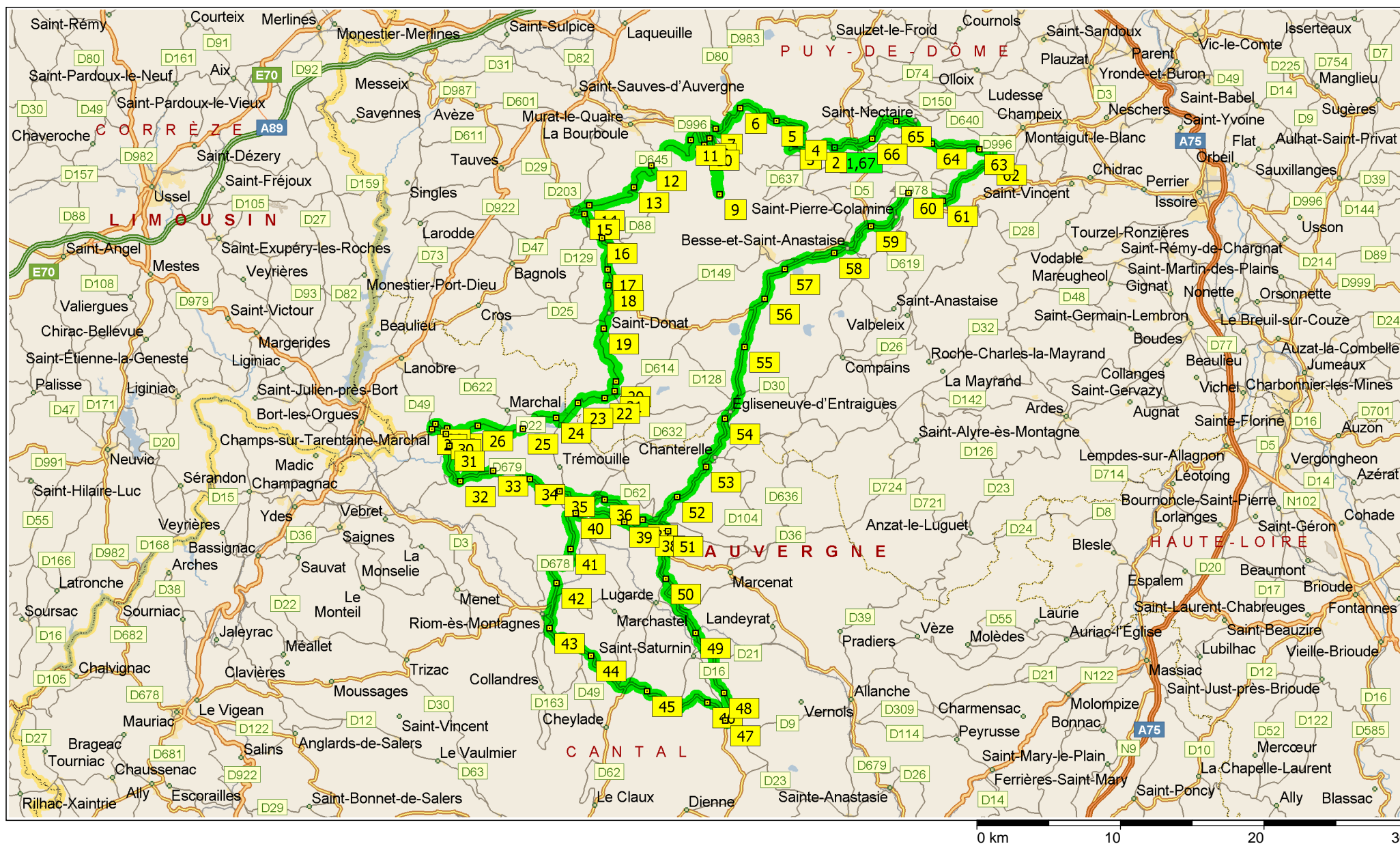
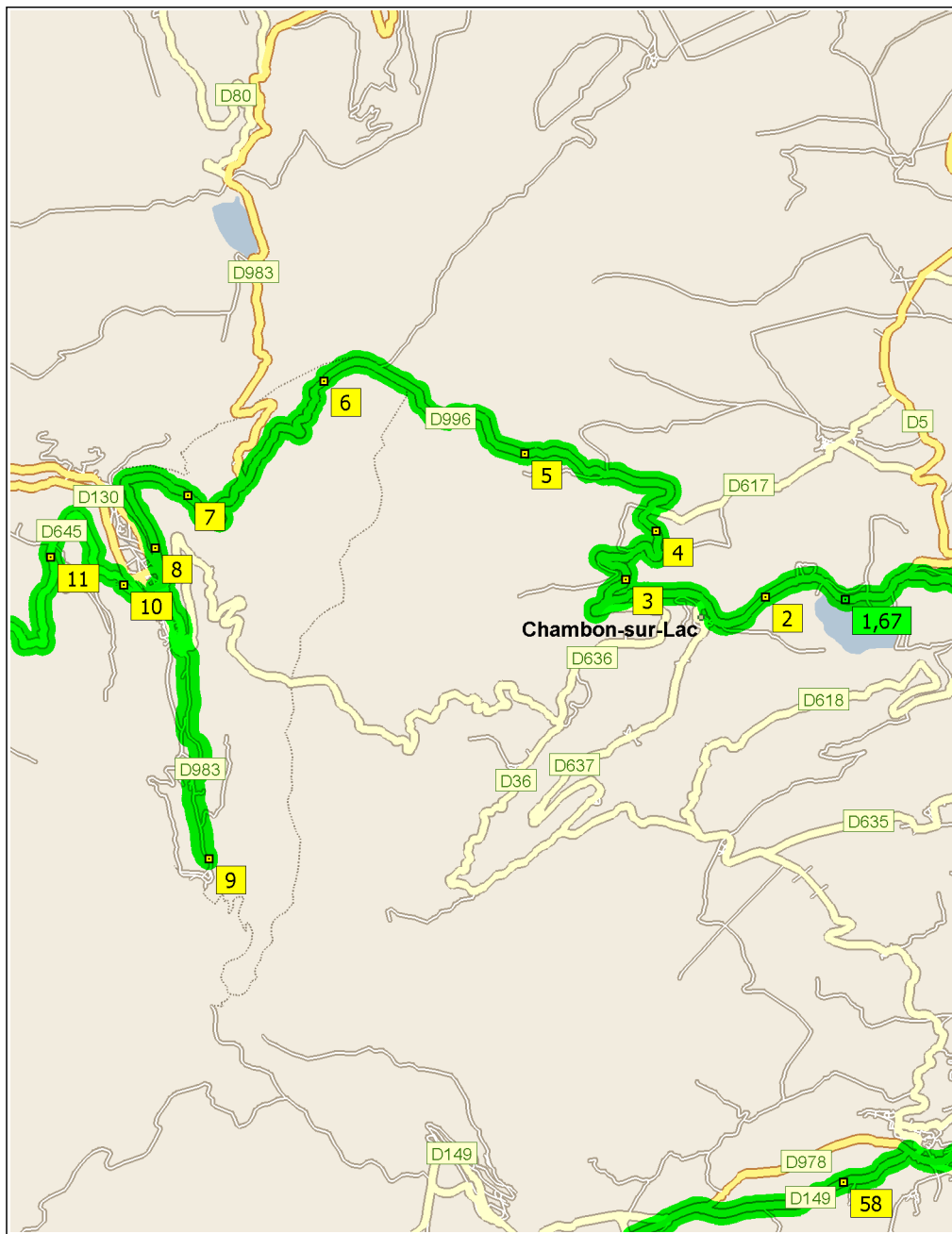


balade_massif_volcanique_puy_de_dome

209,4 kilomètres; 3 heures, 6 minutes

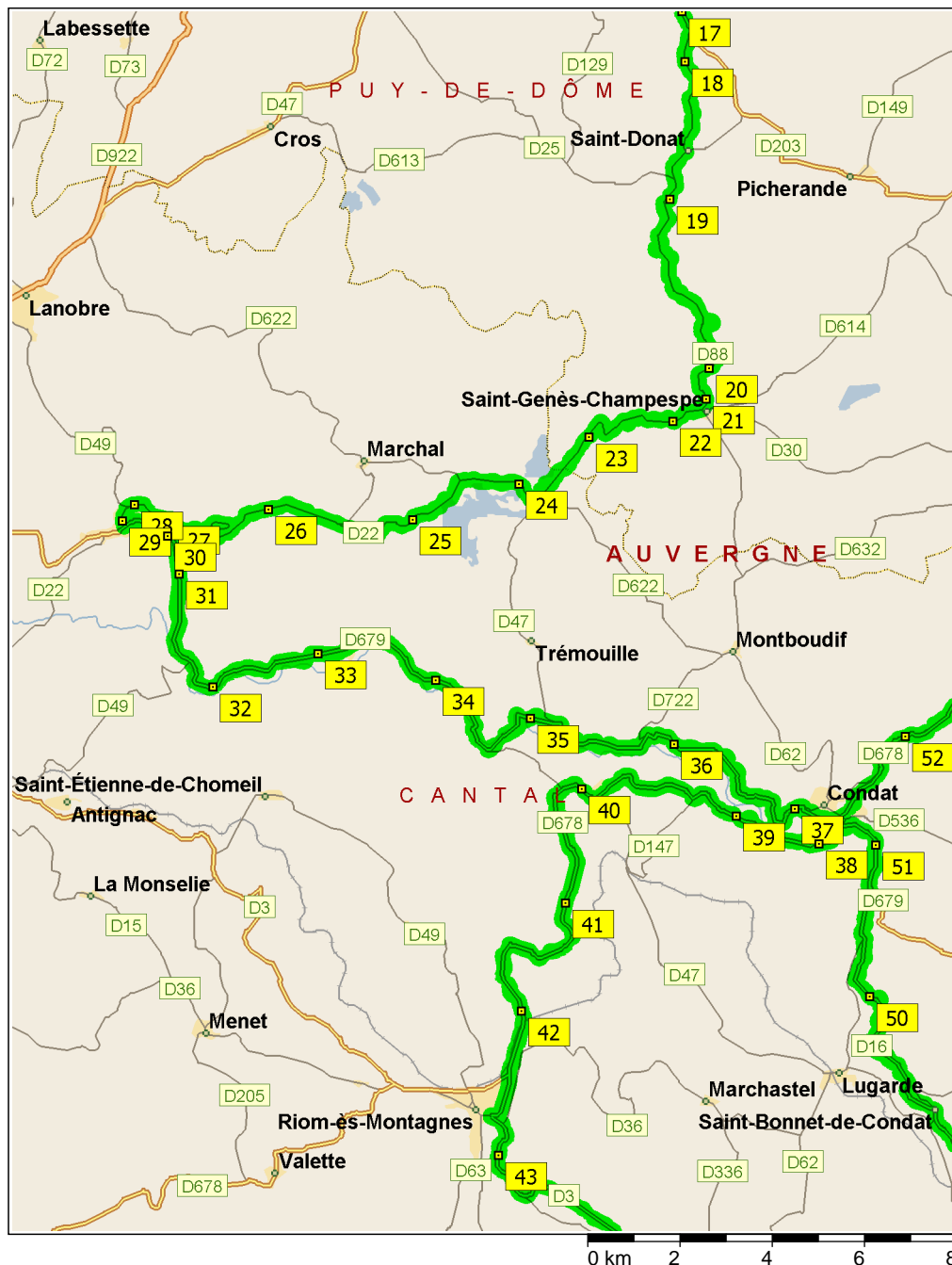




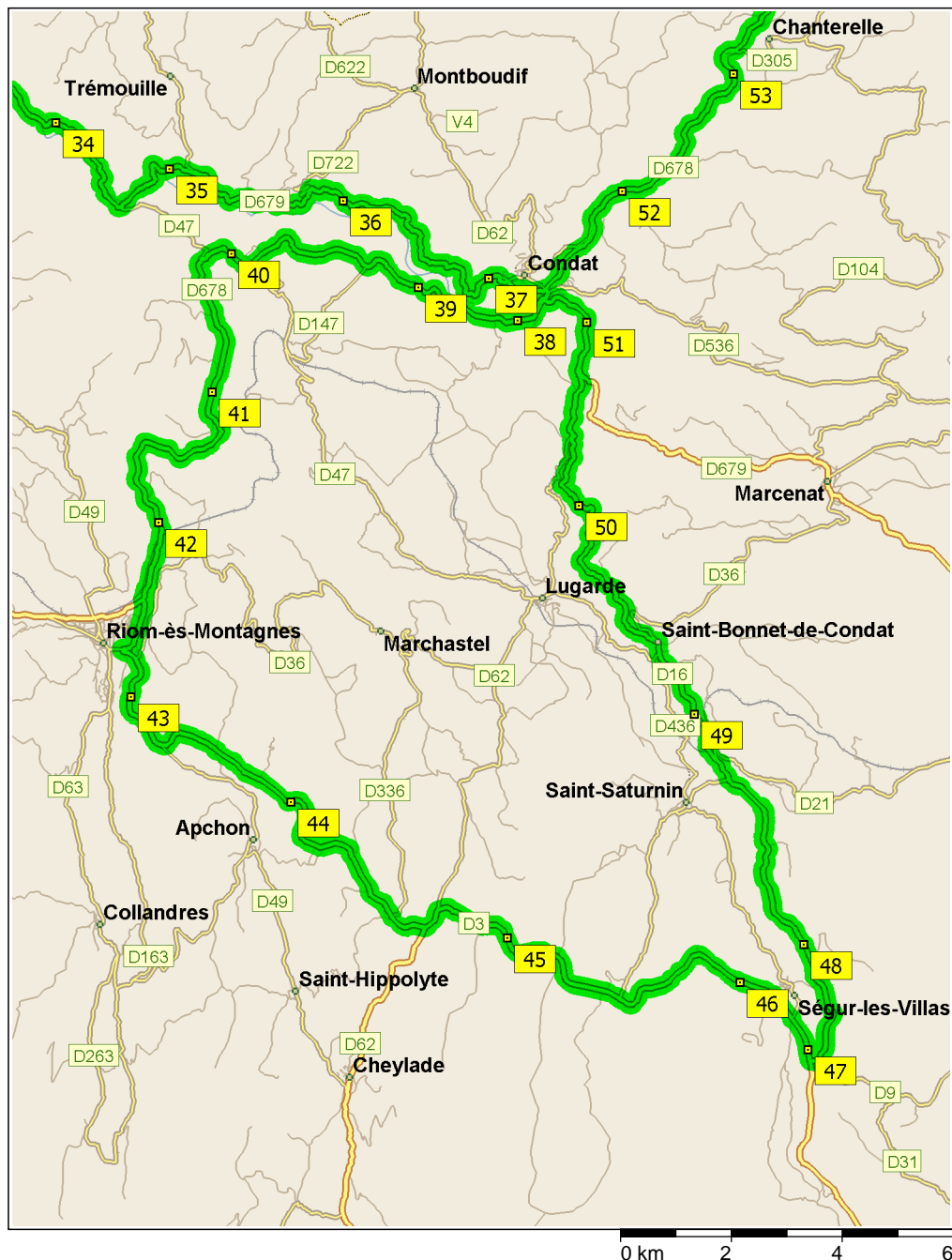
09:00	0,0 km	1	Départ de D996, 63790 Chambon-sur-Lac sur D996 (ouest) pendant 1,2 km
09:01	1,2 km	2	À D996, 63790 Chambon-sur-Lac, rester sur D996 (sud-ouest) pendant 3,1 km
09:03	4,3 km	3	À D996, 63790 Chambon-sur-Lac, rester sur D996 (nord-est) pendant 1,7 km
09:04	6,0 km	4	À D996, 63790 Chambon-sur-Lac, rester sur D996 (nord) pendant 2,9 km
09:07	8,8 km	5	À D996, 63790 Chambon-sur-Lac, rester sur D996 (ouest) pendant 3,2 km
09:09	12,1 km	6	À D996, 63240 Mont-Dore, rester sur D996 (ouest) pendant 3,1 km
09:11	15,2 km	7	À D996, 63240 Mont-Dore, rester sur D996 (ouest) pendant 1,9 km
09:13	17,1 km	8	À D996, 63240 Mont-Dore, rester sur D996 [Avenue de Clermont] (sud) pendant 0,5 km
09:14	17,5 km		Prendre D130 [Rue du Capitaine Chazotte] à DROITE (sud-ouest) pendant 0,1 km
09:14	17,6 km		Tourner à GAUCHE (sud), prendre Rue Meynadier pendant 0,3 km
09:15	17,9 km		Tourner à GAUCHE (est), prendre Rue Duchatel pendant 80 m
09:16	18,0 km		Tourner à DROITE (sud), prendre D983 [Avenue Georges Clemenceau] pendant 0,6 km
09:17	18,6 km		Continuer TOUT DROIT sur D983 pendant 2,8 km
09:19	21,4 km	9	À Le Puy Ferrand [D983, 63240, Mont-Dore, France, Tel: +33 4-73651899], prendre D983 en sens inverse (nord-ouest) pendant 2,8 km
09:21	24,2 km		Continuer TOUT DROIT sur D983 [Avenue Georges Clemenceau] pendant 0,6 km
09:22	24,8 km		Continuer TOUT DROIT sur D983 [Place de la République] pendant 50 m
09:22	24,8 km		Continuer TOUT DROIT sur D983 [Rue Rigny] pendant 80 m
09:22	24,9 km		Déboucher sur D983 [Place du Panthéon] pendant 40 m
09:22	24,9 km		Tourner à GAUCHE (ouest), prendre Rue Ramond pendant 90 m



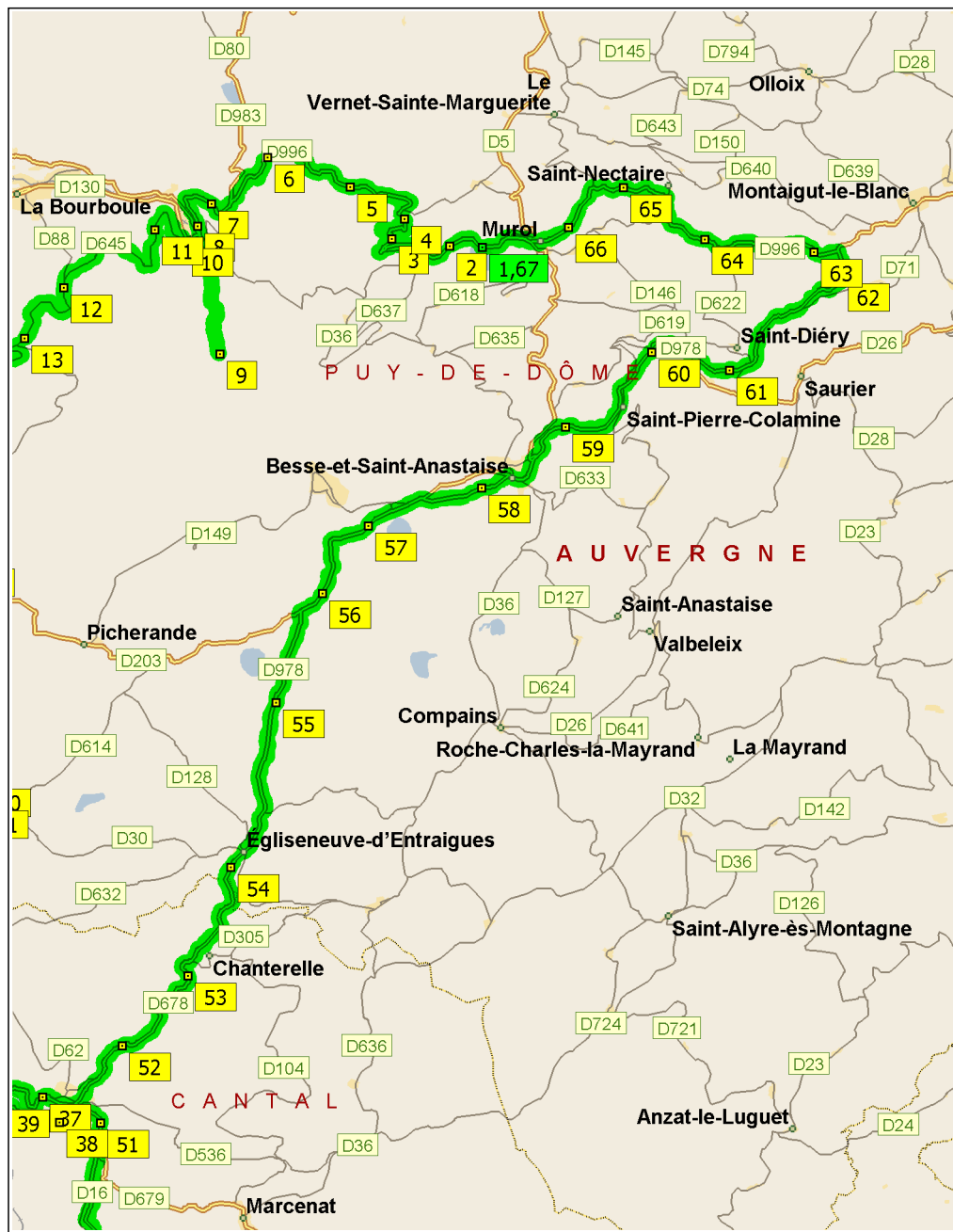
09:23	25,0 km	Le nom de la route devient Allée Georges Lagaye pendant 0,2 km
09:24	25,2 km	Tourner à DROITE (nord-ouest), prendre D645 [Avenue de la Libération] pendant 0,4 km
09:25	25,6 km	10 À D645, 63240 Mont-Dore, rester sur D645 (nord) pendant 1,9 km
09:26	27,4 km	11 À D645, 63240 Mont-Dore, rester sur D645 (sud) pendant 5,0 km
09:31	32,5 km	12 À D645, 63150 La Bourboule, rester sur D645 (sud) pendant 3,4 km
09:34	35,9 km	13 À D645, 63680 La Tour-d'Auvergne, rester sur D645 (ouest) pendant 4,3 km
09:38	40,2 km	14 À D645, 63680 La Tour-d'Auvergne, rester sur D645 (ouest) pendant 1,1 km
09:39	41,2 km	Tourner à GAUCHE (sud-ouest), prendre D203 pendant 0,8 km
09:40	42,0 km	15 À D203, 63680 La Tour-d'Auvergne, rester sur D203 (est) pendant 2,4 km
09:42	44,5 km	16 À D203, 63680 Chastreix, rester sur D203 (est) pendant 3,0 km
09:44	47,5 km	17 À D203, 63680 Chastreix, rester sur D203 (sud) pendant 0,5 km
09:45	48,0 km	Tourner à DROITE (ouest), prendre D88 pendant 0,7 km
09:46	48,7 km	18 À D88, 63680 Chastreix, rester sur D88 (sud) pendant 2,3 km
09:48	51,0 km	Tourner à DROITE (ouest), prendre D25 pendant 0,8 km
09:49	51,7 km	Prendre D88 à GAUCHE (sud) pendant 0,5 km
09:50	52,2 km	19 À D88, 63680 Saint-Donat, rester sur D88 (sud) pendant 5,2 km
09:54	57,4 km	20 À D88, 63850 Saint-Genès-Champespe, rester sur D88 (ouest) pendant 0,9 km
09:55	58,3 km	21 À D88, 63850 Saint-Genès-Champespe, rester sur D88 (sud) pendant 0,3 km
09:55	58,5 km	Tourner à DROITE (ouest), prendre D30 pendant 0,7 km
09:57	59,3 km	22 À D30, 63850 Saint-Genès-Champespe, rester sur D30 (ouest) pendant 2,6 km



09:59	61,9 km	23 À D30, 63850 Saint-Genès-Champespe, rester sur D30 (ouest) pendant 1,9 km
10:00	63,8 km	Prendre D622 à DROITE (ouest), puis prendre immédiatement D47 à GAUCHE (ouest) pendant 0,1 km
10:01	63,9 km	Prendre D22 à DROITE (nord-ouest) pendant 0,4 km
10:02	64,3 km	24 À près de Marchal, rester sur D22 (ouest) pendant 2,8 km
10:04	67,2 km	25 À près de Marchal, rester sur D22 (sud) pendant 3,6 km
10:07	70,7 km	26 À près de Marchal, rester sur D22 (ouest) pendant 3,3 km
10:10	74,0 km	27 À près de Champs-sur-Tarentaine-Marchal, rester sur D22 (ouest) pendant 0,9 km
10:10	75,0 km	28 À près de Champs-sur-Tarentaine-Marchal, rester sur D22 [Route des Lacs] (ouest) pendant 0,1 km
10:10	75,1 km	Continuer TOUT DROIT sur D49 [Route des Lacs] pendant 0,4 km
10:12	75,5 km	29 À D49, 15270 Champs-sur-Tarentaine-Marchal, rester sur D49 [Route des Lacs] (sud) pendant 0,1 km
10:12	75,6 km	Tourner à GAUCHE (est), prendre D679 [Place de la Fontaine] pendant 1,1 km
10:14	76,7 km	30 À D679, 15270 Champs-sur-Tarentaine-Marchal, rester sur D679 (est) pendant 0,9 km
10:14	77,6 km	31 À D679, 15270 Champs-sur-Tarentaine-Marchal, rester sur D679 (sud) pendant 3,0 km
10:17	80,6 km	32 À D679, 15270 Champs-sur-Tarentaine-Marchal, rester sur D679 (est) pendant 2,7 km
10:20	83,4 km	33 À D679, 15270 Champs-sur-Tarentaine-Marchal, rester sur D679 (est) pendant 3,2 km
10:23	86,5 km	34 À D679, 15270 Trémouille, rester sur D679 (est) pendant 3,5 km
10:26	90,1 km	35 À D679, 15190 Montboudif, rester sur D679 (est) pendant 4,0 km
10:28	94,1 km	36 À D679, 15190 Montboudif, rester sur D679 (sud-est) pendant 4,1 km
10:32	98,2 km	37 À D679, 15190 Condât, rester sur D679 (est) pendant 0,2 km
10:32	98,4 km	Prendre D536 à DROITE (sud) pendant 1,0 km



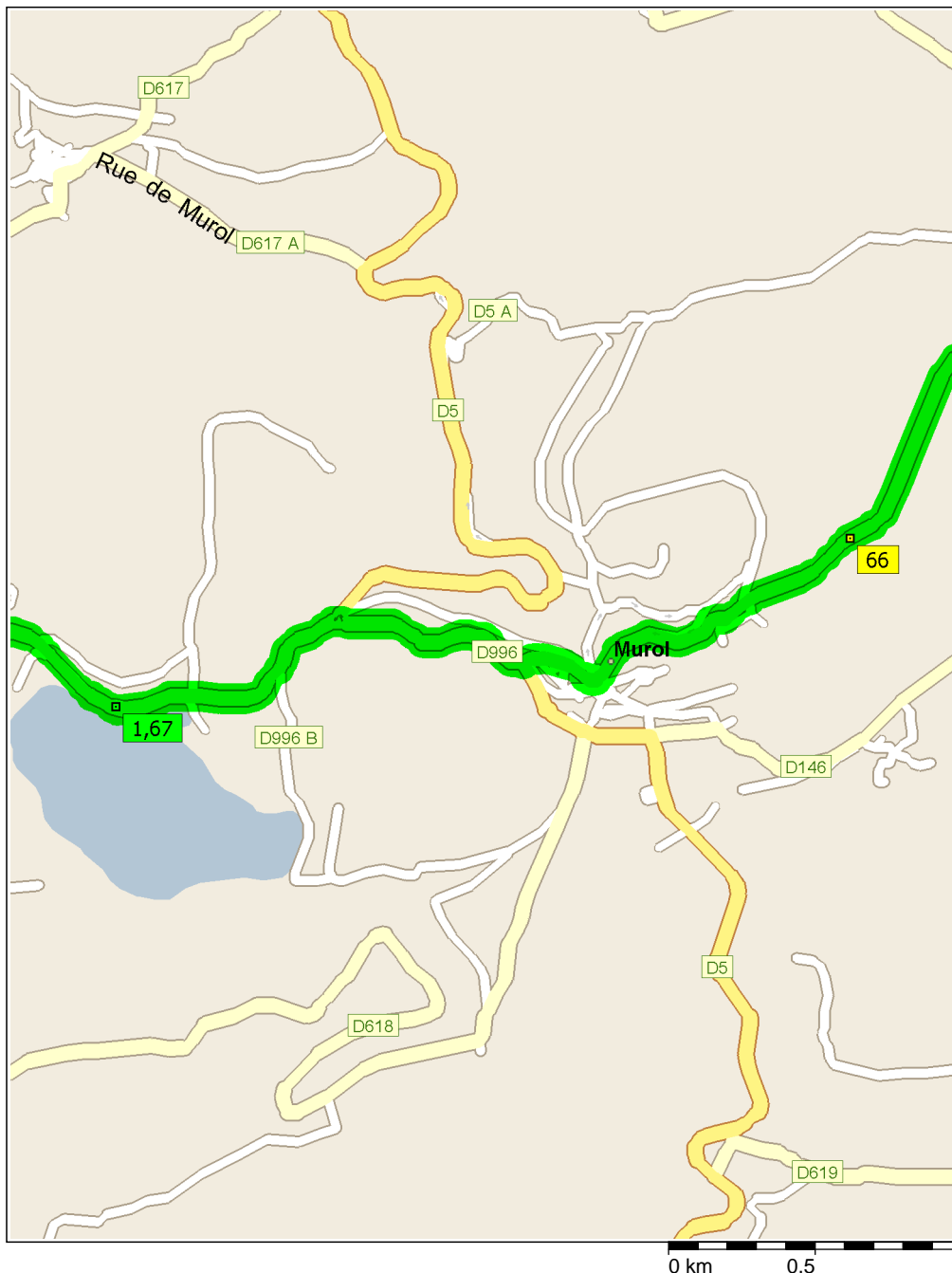
10:33	99,4 km	Au rond-point, prendre la première sortie vers D678 pendant 0,4 km
10:34	99,8 km	Tourner à DROITE pour rester sur D678 pendant 0,6 km
10:35	100,4 km	38 À D678, 15190 Condat, rester sur D678 (ouest) pendant 2,1 km
10:36	102,4 km	39 À D678, 15190 Saint-Amandin, rester sur D678 (ouest) pendant 4,1 km
10:40	106,6 km	40 À D678, 15190 Saint-Amandin, rester sur D678 (ouest) pendant 3,3 km
10:42	109,8 km	41 À D678, 15190 Saint-Amandin, rester sur D678 (sud) pendant 4,2 km
10:45	114,0 km	42 À D678, 15400 Riom-Ès-Montagnes, rester sur D678 (sud) pendant 1,4 km
10:47	115,4 km	Au rond-point, prendre la deuxième sortie vers D3 pendant 2,2 km
10:49	117,6 km	43 À D3, 15400 Riom-Ès-Montagnes, rester sur D3 (sud-ouest) pendant 4,0 km
10:52	121,6 km	44 À D3, 15400 Apchon, rester sur D3 (est) pendant 5,9 km
10:57	127,5 km	45 À D3, 15400 Cheylade, rester sur D3 (sud) pendant 5,3 km
11:01	132,8 km	46 À D3, 15300 Ségur-les-Villas, rester sur D3 (est) pendant 1,9 km
11:02	134,7 km	47 À D3, 15300 Ségur-les-Villas, rester sur D3 (sud) pendant 0,2 km
11:02	134,9 km	Tourner à GAUCHE (est), prendre D16 pendant 2,5 km
11:04	137,4 km	48 À D16, 15300 Ségur-les-Villas, rester sur D16 (nord-ouest) pendant 5,0 km
11:08	142,4 km	49 À D16, 15190 Saint-Saturnin, rester sur D16 (nord) pendant 5,5 km
11:13	147,9 km	50 À D16, 15190 Marcenat, rester sur D16 (nord) pendant 2,8 km
11:15	150,7 km	Tourner à GAUCHE (nord), prendre D679 pendant 0,8 km
11:16	151,5 km	51 À D679, 15190 Condat, rester sur D679 (nord) pendant 1,2 km
11:17	152,7 km	Tourner à DROITE (ouest), prendre D678 pendant 2,8 km



0 km 2 4 6 8 10

Copyright © et (P) 1988–2006 Microsoft Corporation et/ou ses fournisseurs. Tous droits réservés. <http://www.microsoft.com/france/chezvous/autoroute/>
 Certaines parties de © 1990–2006 InstallShield Software Corporation. Tous droits réservés. Certaines données de représentation sur cartes et de feuilles de route © 2005 NAVTEQ. Tous droits réservés. NAVTEQ et NAVTEQ ON BOARD sont des marques de NAVTEQ. ©
 Crown Copyright 2005. Tous droits réservés. Numéro de licence 100025500.

11:19	155,4 km	52	À D678, 15190 Condat, rester sur D678 (est) pendant 3,3 km
11:22	158,8 km	53	À D678, 15190 Chanterelle, rester sur D678 (nord) pendant 3,8 km
11:24	162,6 km		Le nom de la route devient D978 pendant 0,4 km
11:25	163,0 km	54	À D978, 63850 Égliseneuve-d'Entraigues, rester sur D978 (nord-est) pendant 5,6 km
11:30	168,6 km	55	À D978, 63850 Égliseneuve-d'Entraigues, rester sur D978 (nord) pendant 4,0 km
11:33	172,6 km	56	À D978, 63610 Besse-et-Saint-Anastaise, rester sur D978 (nord-est) pendant 2,9 km
11:35	175,5 km	57	À D978, 63610 Besse-et-Saint-Anastaise, rester sur D978 (nord) pendant 2,0 km
11:37	177,5 km		Continuer TOUT DROIT sur D149 pendant 1,8 km
11:38	179,3 km	58	À près de Besse-et-Saint-Anastaise, rester sur D149 (est) pendant 1,3 km
11:40	180,6 km		Au rond-point, prendre la deuxième sortie vers D149 [Route des Lacs] pendant 1,0 km
11:41	181,6 km		Déboucher sur D978 pendant 1,4 km
11:43	183,0 km	59	À D978, 63610 Saint-Pierre-Colamine, rester sur D978 (est) pendant 4,2 km
11:46	187,2 km	60	À près de Saint-Pierre-Colamine, rester sur D978 (est) pendant 2,9 km
11:49	190,0 km	61	À D978, 63320 Saint-Diéry, rester sur D978 (est) pendant 5,1 km
11:53	195,1 km	62	À D978, 63320 Montaigut-le-Blanc, rester sur D978 (nord) pendant 0,7 km
11:53	195,8 km		Prendre D996 à GAUCHE (ouest) pendant 0,8 km
11:54	196,6 km	63	À D996, 63320 Grandeyrolles, rester sur D996 (nord-ouest) pendant 3,7 km
11:57	200,3 km	64	À D996, 63710 Saint-Nectaire, rester sur D996 (ouest) pendant 3,6 km
12:00	203,8 km	65	À D996, 63710 Saint-Nectaire, rester sur D996 (ouest) pendant 2,4 km



- | | | | |
|-------|----------|-----------|-------------------------------------------------------------|
| 12:02 | 206,3 km | 66 | À D996, 63790 Muroi, rester sur D996 (ouest) pendant 1,4 km |
| 12:04 | 207,7 km | | Tourner à DROITE pour rester sur D996 pendant 1,7 km |
| 12:06 | 209,4 km | 67 | Arrivée D996, 63790 Chambon-sur-Lac |