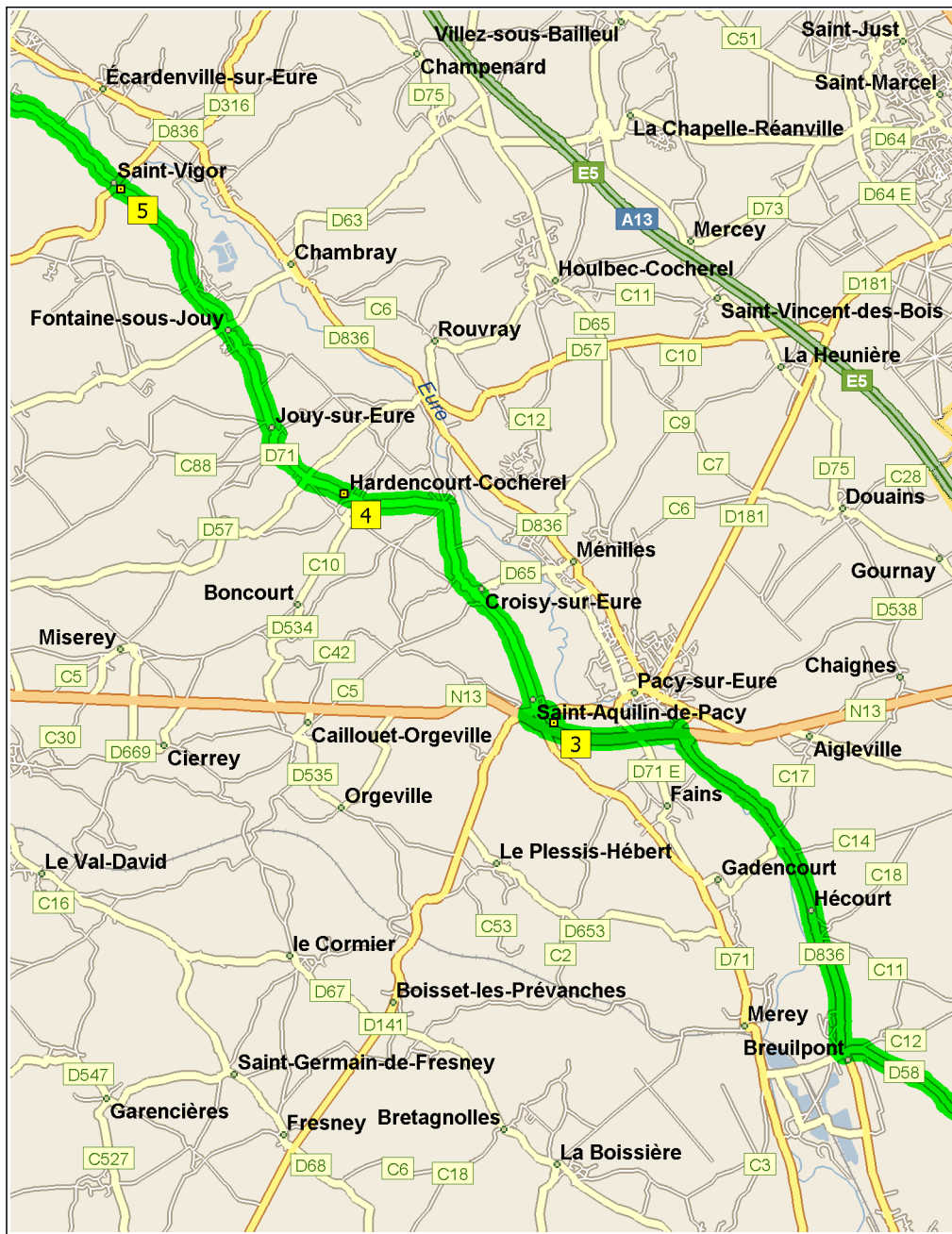
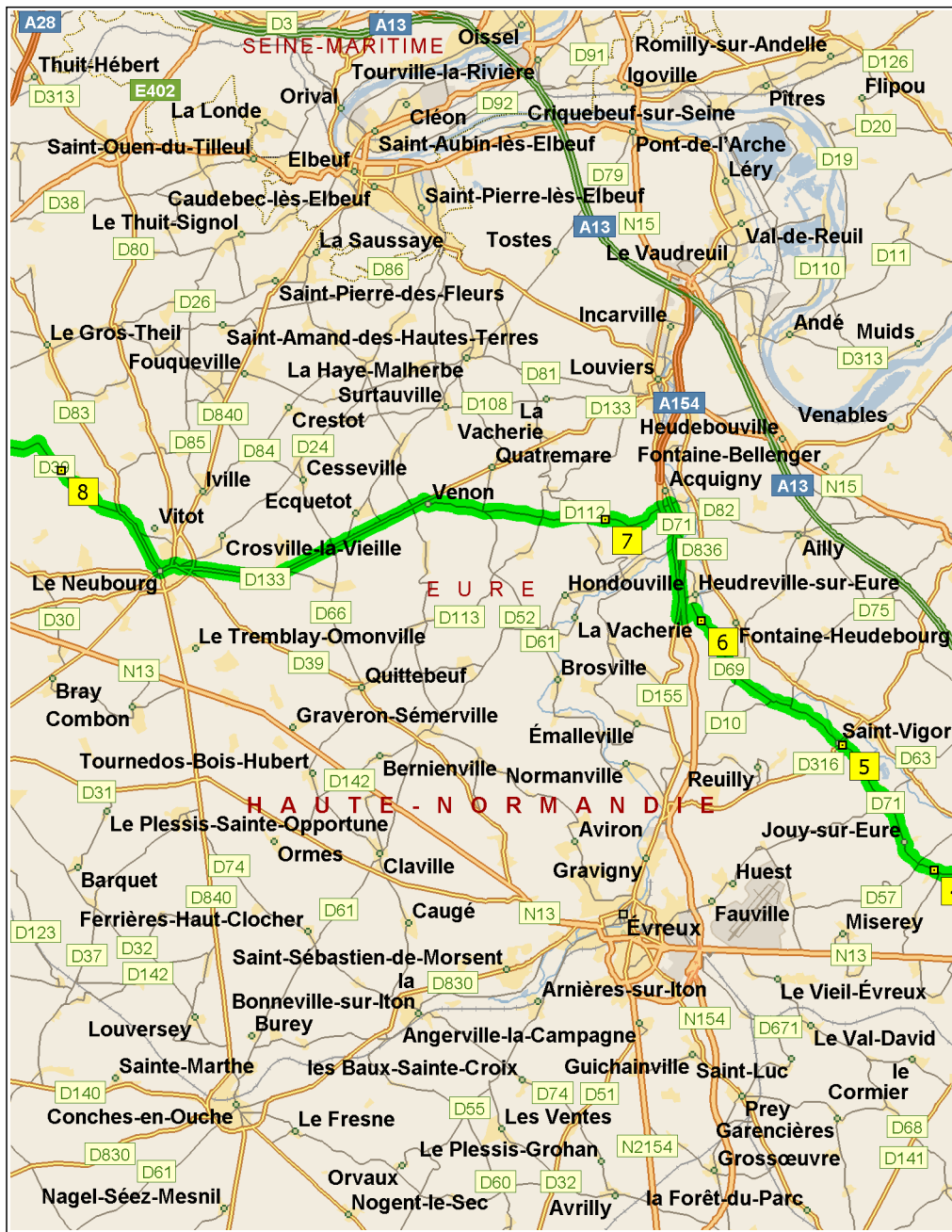


09:00	0,0 km	<b>1</b> Départ de près de Mantes-la-Jolie sur D928 [Boulevard Roger Salengro] (sud-ouest) pendant 0,8 km
09:01	0,8 km	Prendre la bretelle (DROITE) sur A13 [E5] pendant 0,7 km vers A13 / Vernon / Évreux / Rouen / Bonnières
09:01	1,5 km	À la sortie 13, prendre la bretelle à DROITE pendant 0,8 km vers Mantes Ouest / Rosny S/Seine / Vernon / Evreux / Buchelay / Mantes la Jolie-les Garennes
09:03	2,3 km	Au rond-point, prendre la troisième sortie vers les routes locales pendant 0,2 km
09:03	2,5 km	Prendre les routes locales à DROITE (ouest) pendant 0,6 km
09:03	3,0 km	Tourner à DROITE (sud-ouest), prendre D110 pendant 1,8 km
09:05	4,8 km	Prendre D110 [Rue de la Vallée] à DROITE (ouest) pendant 0,8 km
09:07	5,7 km	Tourner à GAUCHE (sud-est), prendre D110 [Rue de la Fontaine] pendant 0,2 km
09:07	5,9 km	Tourner à DROITE (sud-ouest), prendre D110 [Route de Perdreauville] pendant 1,4 km
09:08	7,3 km	Continuer TOUT DROIT sur D110 [Route de Bréval] pendant 1,2 km
09:09	8,5 km	Continuer TOUT DROIT sur D110 pendant 3,3 km
09:12	11,9 km	Prendre D110 [Route de Bréval] à GAUCHE (ouest) pendant 0,3 km
09:12	12,2 km	Tourner à GAUCHE (sud), prendre D110 pendant 0,1 km
09:13	12,3 km	Tourner à DROITE pour rester sur D110 pendant 1,6 km
09:14	13,9 km	Continuer TOUT DROIT sur D110 [Route de Boissy] pendant 2,0 km
09:16	15,9 km	Tourner à DROITE (ouest), prendre D11 [Route de Longnes] pendant 1,3 km
09:18	17,1 km	<b>2</b> À RueRenéDhal, rester sur D11 [Rue René Dhal] (ouest) pendant 1,3 km
09:19	18,4 km	Le nom de la route devient D58 pendant 1,2 km
09:20	19,6 km	Tourner à DROITE (ouest), prendre D58 [Grande Rue] pendant 2,3 km
09:23	21,9 km	Tourner à DROITE (ouest), prendre D58 [Rue de la Commanderie] pendant 2,9 km





09:26	24,8 km	Tourner à DROITE (nord-ouest), prendre D836 [Rue Victor Hugo] pendant 6,1 km
09:33	30,9 km	Prendre les routes locales à GAUCHE (ouest) pendant 30 m
09:33	31,0 km	Déboucher sur les routes locales pendant 0,1 km
09:33	31,1 km	Déboucher sur N13 pendant 2,2 km
09:34	33,3 km	Prendre la bretelle à DROITE pendant 0,1 km
09:35	33,4 km	Rester à DROITE afin de rester sur la bretelle pendant 60 m
09:35	33,5 km	Prendre D141 à DROITE (est) pendant 0,3 km
09:35	33,8 km	Tourner à DROITE (sud), prendre Rue de la Côte Blanche, puis prendre immédiatement Chemin de Beauregard à GAUCHE (sud-est) pendant 0,2 km
09:36	34,0 km	<b>3</b> À D71, prendre Chemin de Beauregard en sens inverse (nord-ouest) pendant 0,2 km
09:37	34,2 km	Tourner à GAUCHE (ouest), prendre Rue de la Côte Blanche pendant 0,2 km
09:37	34,3 km	Prendre D71 à DROITE (nord) pendant 2,3 km
09:40	36,6 km	Continuer TOUT DROIT sur D71 [Route de Vaux] pendant 0,8 km
09:41	37,4 km	Continuer TOUT DROIT sur D71 pendant 0,7 km
09:42	38,2 km	Prendre D71 [Rue d'Hardencourt] à DROITE (ouest) pendant 1,4 km
09:43	39,6 km	Continuer TOUT DROIT sur D71 [Rue de la Croix du Chêne] pendant 0,3 km
09:44	39,8 km	<b>4</b> À D711, rester sur D71 (ouest) pendant 0,7 km
09:44	40,5 km	Continuer TOUT DROIT sur D71 [Rue de l'Ancienne Abbaye] pendant 0,7 km
09:45	41,2 km	Prendre D71 [Rue de la Croix-Blanche] à DROITE (nord) pendant 1,0 km
09:47	42,2 km	Continuer TOUT DROIT sur D71 [Rue de la Poste] pendant 1,1 km
09:48	43,4 km	Prendre D71 [Rue de l'Ancienne Forge] à DROITE (nord) pendant 0,9 km
09:49	44,2 km	Continuer TOUT DROIT sur D71 [Rue des Londaines] pendant 2,1 km

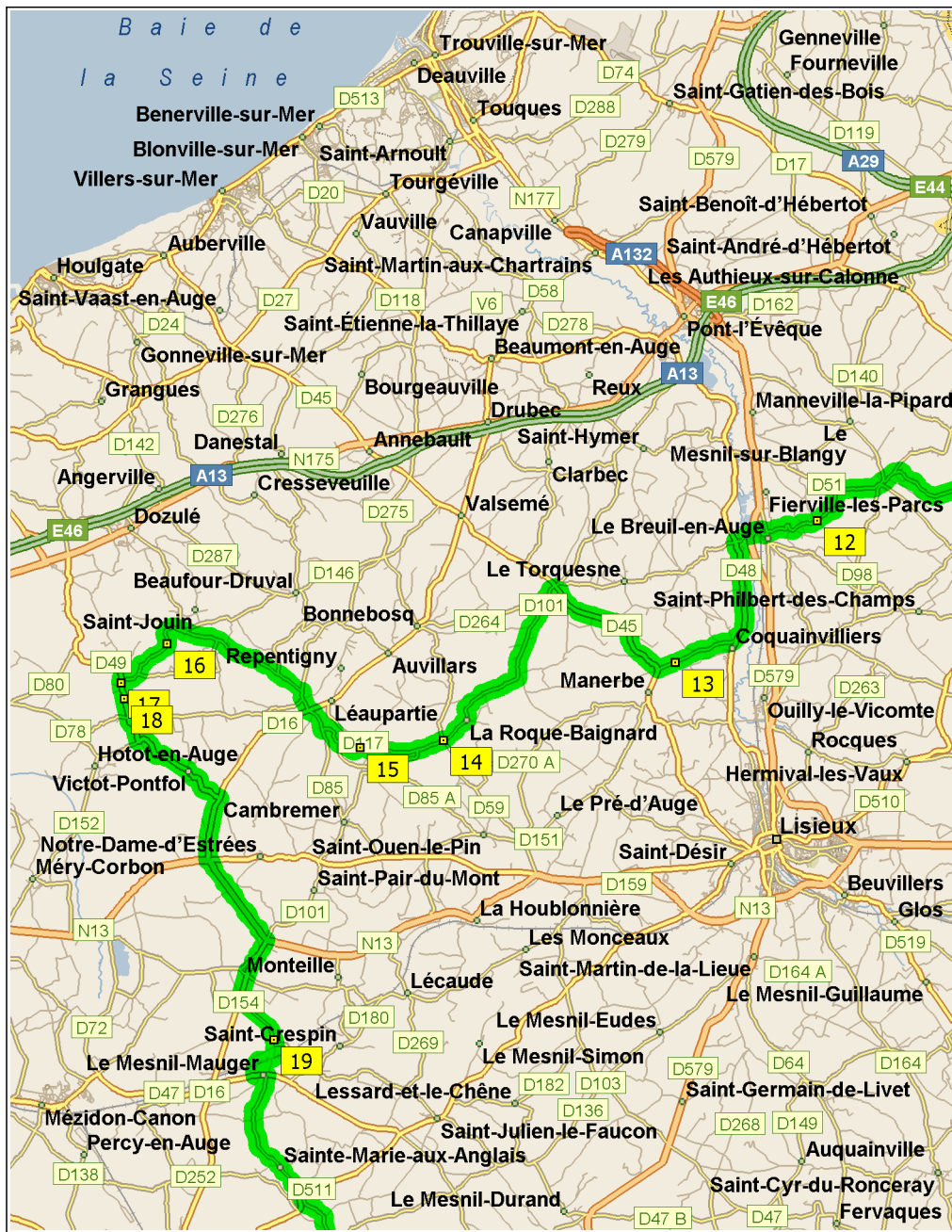


09:51	46,3 km	<b>5</b> À Route, rester sur D71 [Route de Jouy] (nord-ouest) pendant 0,1 km
09:51	46,4 km	Continuer TOUT DROIT sur D71 pendant 2,5 km
09:54	48,9 km	Tourner à DROITE (nord), prendre D71 [Chemin du Quatrième Hussard] pendant 70 m
09:54	49,0 km	Le nom de la route devient D10 [Chemin du Quatrième Hussard] pendant 30 m
09:55	49,0 km	Tourner à GAUCHE (ouest), prendre D10 [Rue du Moulin Fricaux] pendant 0,7 km
09:55	49,7 km	Le nom de la route devient D71 pendant 3,9 km
09:59	53,6 km	Prendre D71 [Rue des Prés] à GAUCHE (nord-ouest) pendant 0,5 km
10:00	54,1 km	<b>6</b> À RueD1, rester sur D71 [Route de Sennegart] (nord-ouest) pendant 0,5 km
10:01	54,6 km	Tourner à GAUCHE (ouest), prendre les routes locales pendant 0,4 km
10:01	55,0 km	Prendre D155 E à GAUCHE (sud) pendant 0,3 km
10:02	55,4 km	Tourner à DROITE (nord), prendre D155 pendant 2,1 km
10:04	57,5 km	Continuer TOUT DROIT sur D71 pendant 2,5 km
10:07	59,9 km	Tourner à GAUCHE (ouest), prendre D82 [Rue du Neubourg] pendant 2,9 km
10:10	62,8 km	<b>7</b> À D82, rester sur D82 (ouest) pendant 6,8 km
10:15	69,5 km	Prendre D82 [Rue des Drapiers] à GAUCHE (ouest) pendant 0,6 km
10:16	70,1 km	Tourner à GAUCHE (ouest), prendre D133 [Route de Louviers] pendant 4,0 km
10:20	74,1 km	Au rond-point, prendre la deuxième sortie vers D133 pendant 5,8 km
10:24	80,0 km	Au rond-point, prendre la deuxième sortie vers C510 [Avenue Pierre Mendès France] pendant 0,6 km
10:25	80,5 km	Prendre D39 à DROITE (ouest) pendant 0,9 km
10:26	81,4 km	Au rond-point, prendre la première sortie vers D39 [Avenue du Champ de Bataille] pendant 2,9 km
10:29	84,3 km	Le nom de la route devient D83 pendant 20 m



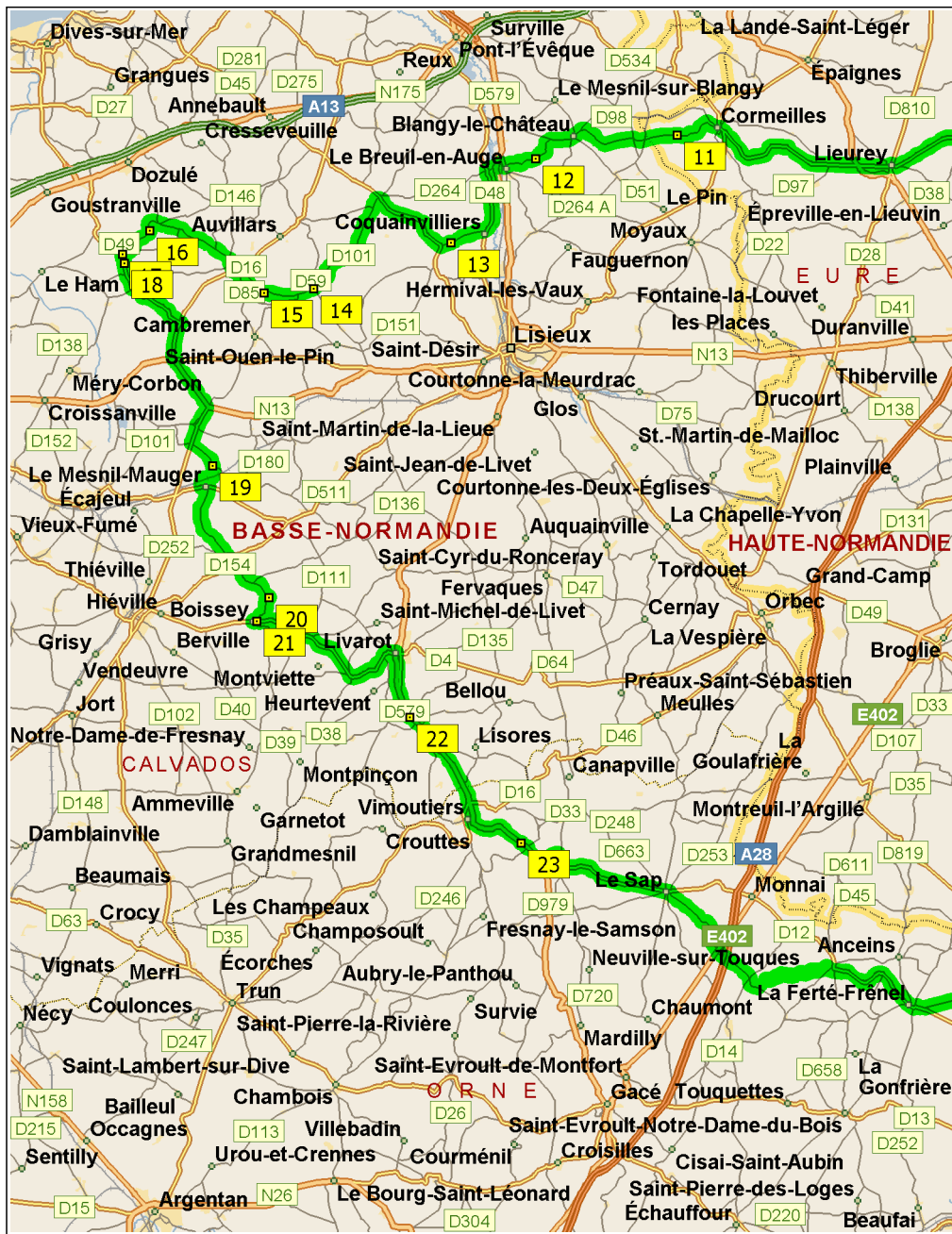


10:29	84,3 km	Tourner à GAUCHE (ouest), prendre les routes locales pendant 30 m
10:29	84,3 km	Prendre D39 à DROITE (ouest) pendant 1,7 km
10:31	86,0 km	Continuer TOUT DROIT sur D39 [Route de Neuville] pendant 1,2 km
10:32	87,2 km	<b>8</b> À D39, rester sur D39 (nord-ouest) pendant 3,1 km
10:34	90,3 km	Continuer TOUT DROIT sur D39 [Route du Bec-Hellouin] pendant 1,1 km
10:36	91,5 km	Continuer TOUT DROIT sur D39 pendant 2,7 km
10:38	94,1 km	Continuer TOUT DROIT sur D39 [Route du Moulin du Parc] pendant 2,4 km
10:40	96,5 km	Prendre D39 à GAUCHE (ouest) pendant 2,0 km
10:42	98,5 km	Continuer TOUT DROIT sur D39 [Rue Guillaume de la Tremblaye] pendant 1,0 km
10:43	99,6 km	<b>9</b> À D391, rester sur D39 (nord-ouest) pendant 1,5 km
10:45	101,1 km	Prendre D137 [D39] à GAUCHE (ouest) pendant 10,5 km
10:55	111,6 km	<b>10</b> À RoutedeLieuerey, rester sur D137 [Route de Lieuerey] (ouest) pendant 5,3 km
10:59	116,9 km	Prendre D810 [Rue de Deauville] à DROITE (ouest) pendant 1,8 km
11:01	118,7 km	Au rond-point, prendre la deuxième sortie vers D810 pendant 8,1 km
11:07	126,8 km	Continuer TOUT DROIT sur D834 [Rue de l'Abbaye] pendant 0,3 km
11:08	127,1 km	Prendre D96 [Place du Général de Gaulle] à GAUCHE (ouest) pendant 10 m
11:08	127,1 km	Continuer TOUT DROIT sur D96 [Avenue Chepstow] pendant 2,1 km
11:10	129,1 km	Prendre D96 à DROITE (ouest) pendant 0,5 km
11:11	129,7 km	<b>11</b> À D111, rester sur D96 (ouest) pendant 1,5 km
11:12	131,2 km	Le nom de la route devient D98 A pendant 3,8 km
11:17	135,0 km	Tourner à GAUCHE (sud-ouest), prendre D98 pendant 0,6 km
11:18	135,6 km	Tourner à DROITE (ouest), prendre D51 [Place de Verdun] pendant 1,2 km

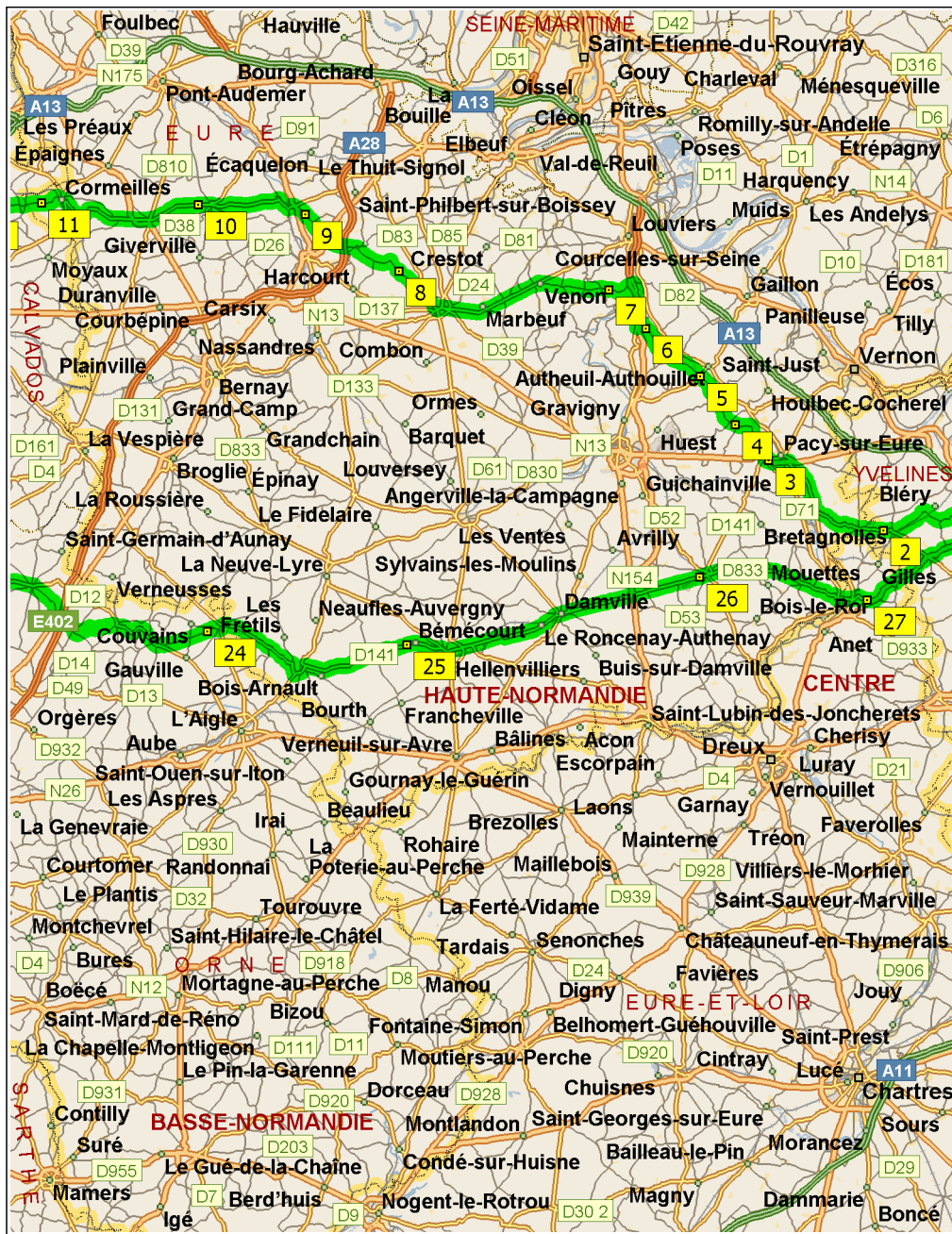


11:20	136,8 km	Tourner à GAUCHE (sud), prendre D264 pendant 1,4 km
11:22	138,2 km	<b>12</b> À D264, rester sur D264 (ouest) pendant 1,9 km
11:24	140,0 km	Tourner à GAUCHE (sud), prendre D579, puis tourner immédiatement à DROITE (ouest), prendre D264 pendant 1,3 km
11:27	141,3 km	Tourner à GAUCHE (sud), prendre D48 pendant 3,0 km
11:30	144,4 km	Tourner à DROITE (ouest), prendre D270 pendant 2,1 km
11:33	146,5 km	<b>13</b> À D270, rester sur D270 (ouest) pendant 0,6 km
11:34	147,1 km	Tourner à DROITE (nord), prendre D45 pendant 4,3 km
11:38	151,4 km	Tourner à GAUCHE (sud-ouest), prendre D101 pendant 0,8 km
11:39	152,2 km	Prendre D101 [Route de Saint-Eugène] à DROITE (sud-ouest) pendant 1,3 km
11:40	153,5 km	Continuer TOUT DROIT sur D101 pendant 4,3 km
11:43	157,7 km	<b>14</b> À D59, rester sur D101 (ouest) pendant 0,8 km
11:44	158,6 km	Prendre D117 [Route de Leaupartie] à GAUCHE (ouest) pendant 1,4 km
11:45	160,0 km	Tourner à GAUCHE (ouest), prendre les routes locales pendant 0,2 km
11:46	160,1 km	Tourner à DROITE (ouest), prendre les routes locales pendant 0,1 km
11:46	160,3 km	Le nom de la route devient Lieu-dit Montreuil-en-Auge pendant 0,1 km
11:47	160,4 km	<b>15</b> À D117, le nom de la route devient les routes locales pendant 0,8 km
11:49	161,2 km	Prendre D85 A à DROITE (nord) pendant 0,8 km
11:50	162,0 km	Tourner à DROITE (nord), prendre D85 pendant 5,7 km
11:55	167,7 km	Tourner à GAUCHE (sud-ouest), prendre D146 pendant 0,9 km
11:57	168,6 km	<b>16</b> À D146, rester sur D146 [Le Lieu Villers] (sud) pendant 1,1 km
11:58	169,7 km	Prendre D146 à GAUCHE (sud) pendant 0,9 km
11:59	170,5 km	Tourner à GAUCHE (sud), prendre D49 [Grande Rue] pendant 0,1 km





11:59	170,7 km	<b>17</b> À près de Beuvron-en-Auge, rester sur D49 [Grande Rue] (sud) pendant 0,5 km
12:00	171,1 km	<b>18</b> À D49, rester sur D49 (sud) pendant 4,8 km
12:05	175,9 km	Tourner à DROITE (sud-ouest), prendre D16 pendant 2,0 km
12:07	177,9 km	Tourner à GAUCHE (est), prendre N13 [Carrefour Saint-Jean] pendant 3,0 km
12:09	180,9 km	Tourner à DROITE (sud), prendre D16 [Route de Saint-Pierre-sur-Dives] pendant 2,0 km
12:11	183,0 km	Tourner à GAUCHE (sud-est), prendre D154 pendant 1,6 km
12:13	184,6 km	<b>19</b> À D154, rester sur D154 (sud) pendant 1,5 km
12:15	186,1 km	Tourner à GAUCHE (est), prendre D154 [D47] pendant 0,3 km
12:16	186,4 km	Tourner à DROITE (sud), prendre D154 [Route de Saint-Maclou] pendant 1,5 km
12:17	188,0 km	Continuer TOUT DROIT sur D154 pendant 5,9 km
12:23	193,9 km	<b>20</b> À D1541, rester sur D154 (sud) pendant 1,6 km
12:25	195,5 km	Tourner à GAUCHE (est), prendre D4 pendant 0,2 km
12:26	195,7 km	<b>21</b> À D1542, rester sur D4 (est) pendant 9,0 km
12:33	204,7 km	Tourner à DROITE (sud), prendre D579 pendant 3,5 km
12:36	208,2 km	<b>22</b> À D579, rester sur D579 (sud-est) pendant 4,5 km
12:40	212,8 km	Le nom de la route devient D979 pendant 4,9 km
12:45	217,7 km	<b>23</b> À D979, rester sur D979 (sud-est) pendant 1,6 km
12:47	219,3 km	Tourner à GAUCHE (nord-est), prendre D12 pendant 7,4 km
12:53	226,7 km	Prendre D663 à DROITE (sud-est) pendant 40 m
12:54	226,7 km	Prendre D663 [Rue du Grand Jardin] à DROITE (sud) pendant 0,6 km
12:55	227,4 km	Continuer TOUT DROIT sur D663 pendant 6,5 km
13:00	233,9 km	Tourner à GAUCHE (nord-est), prendre les routes locales pendant 0,6 km
13:01	234,5 km	Prendre les routes locales à DROITE (est) pendant 2,3 km
13:02	236,8 km	Prendre les routes locales à GAUCHE (est) pendant 1,1 km
13:03	237,9 km	Prendre les routes locales à DROITE (est) pendant 0,5 km
13:04	238,3 km	Prendre les routes locales à GAUCHE (est) pendant 0,4 km



13:04	238,8 km	Prendre les routes locales à GAUCHE (nord-est) pendant 90 m
13:04	238,9 km	Prendre D12 à DROITE (est) pendant 5,2 km
13:09	244,1 km	Prendre D14 à GAUCHE (est) pendant 5,0 km
13:14	249,0 km	Tourner à DROITE (sud-est), prendre Lieu-dit Bois Renoult pendant 70 m
13:14	249,1 km	<b>24</b> À D14, prendre Lieu-dit Bois Renoult en sens inverse (nord-ouest) pendant 70 m
13:14	249,2 km	Tourner à DROITE (est), prendre D14 pendant 0,8 km
13:15	250,0 km	Continuer TOUT DROIT sur D14 [Rue de la Ferté Frénel] pendant 0,7 km
13:16	250,7 km	Tourner à GAUCHE (nord), prendre D919 [Grande Rue] pendant 0,3 km
13:17	250,9 km	Prendre D14 [Route de Rugles] à DROITE (nord-est) pendant 0,6 km
13:18	251,5 km	Le nom de la route devient D54 pendant 8,0 km
13:24	259,5 km	Prendre D21 à DROITE (sud) pendant 0,3 km
13:25	259,8 km	Continuer TOUT DROIT sur les routes locales pendant 0,4 km
13:25	260,2 km	Prendre les routes locales à DROITE (sud) pendant 0,4 km
13:26	260,6 km	Prendre les routes locales à GAUCHE (sud-est) pendant 50 m
13:26	260,6 km	Tourner à GAUCHE (nord-est), prendre D830 pendant 1,6 km
13:28	262,1 km	Tourner à DROITE (est), prendre D141 pendant 11,0 km
13:36	273,1 km	<b>25</b> À D141, rester sur D141 [Route de Souvilly] (est) pendant 3,7 km
13:39	276,8 km	Prendre D833 [Rue Jacques Guy] à DROITE (est) pendant 0,5 km
13:40	277,3 km	Tourner à GAUCHE (est), prendre D833 [Place Laffitte] pendant 1,8 km
13:42	279,1 km	Au rond-point, prendre la troisième sortie vers D833 pendant 25,6 km
14:06	304,7 km	<b>26</b> À D833, rester sur D833 (est) pendant 15,1 km
14:21	319,8 km	Tourner à GAUCHE (nord), prendre D836, puis tourner immédiatement à DROITE (est), prendre D833 [Rue Henri IV] pendant 0,7 km





14:22	320,5 km	Le nom de la route devient D933 [Rue des Moulins] pendant 0,9 km
14:23	321,3 km	Prendre D21 6 [Rue des Yvelines] à GAUCHE (est) pendant 1,8 km
14:24	323,1 km	<b>27</b> À D216, rester sur D21 6 (est) pendant 0,7 km
14:25	323,8 km	Au rond-point, prendre la troisième sortie vers D928 [Rue des Fontaines] pendant 2,9 km
14:28	326,7 km	Tourner à GAUCHE (nord), prendre D928 [Route de Mantes] pendant 4,5 km
14:32	331,2 km	Au rond-point, prendre la deuxième sortie vers D928 [Rue de Dreux] pendant 11,2 km
14:44	342,4 km	<b>28</b> Arrivée près de Mantes-la-Ville