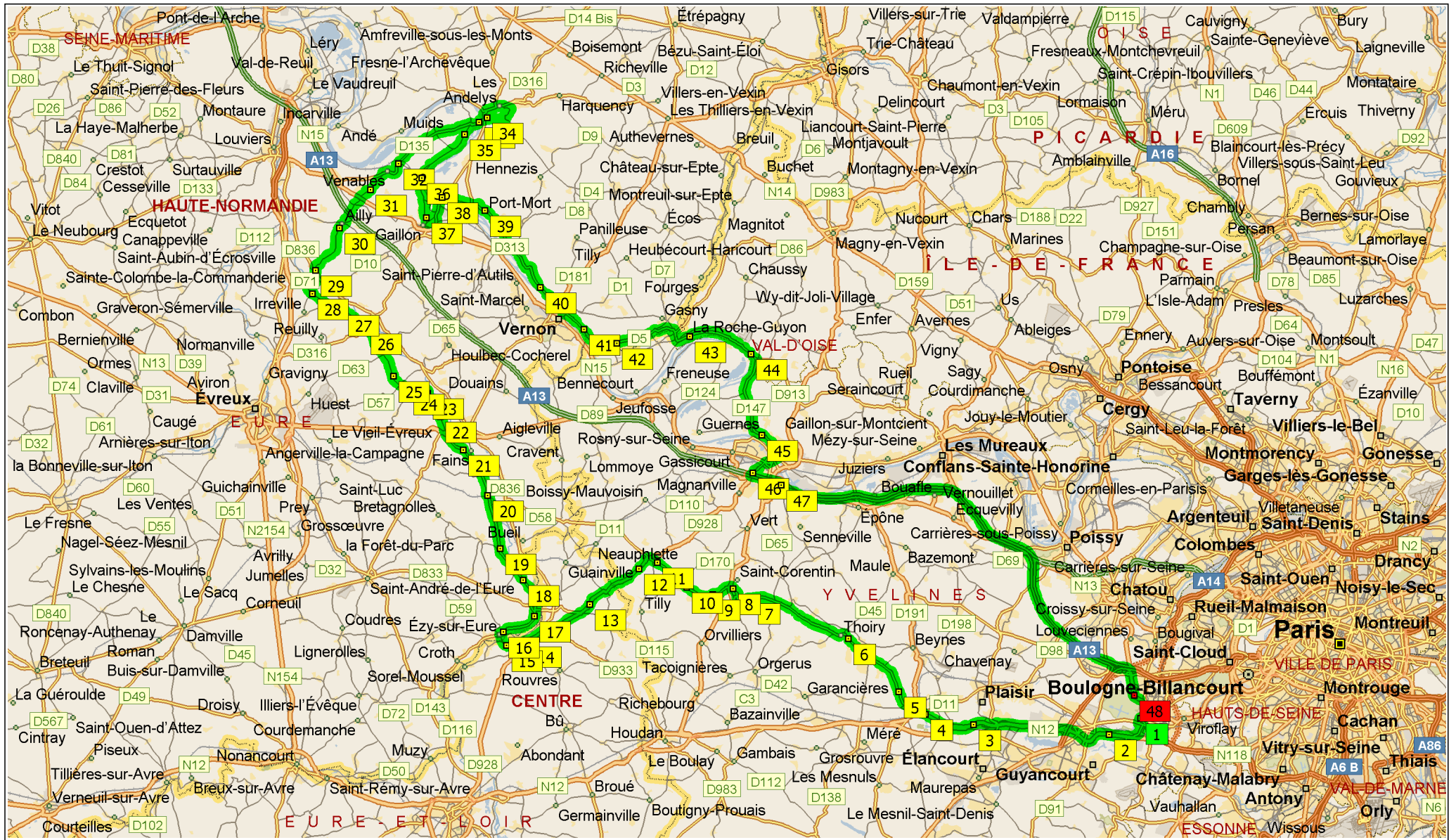


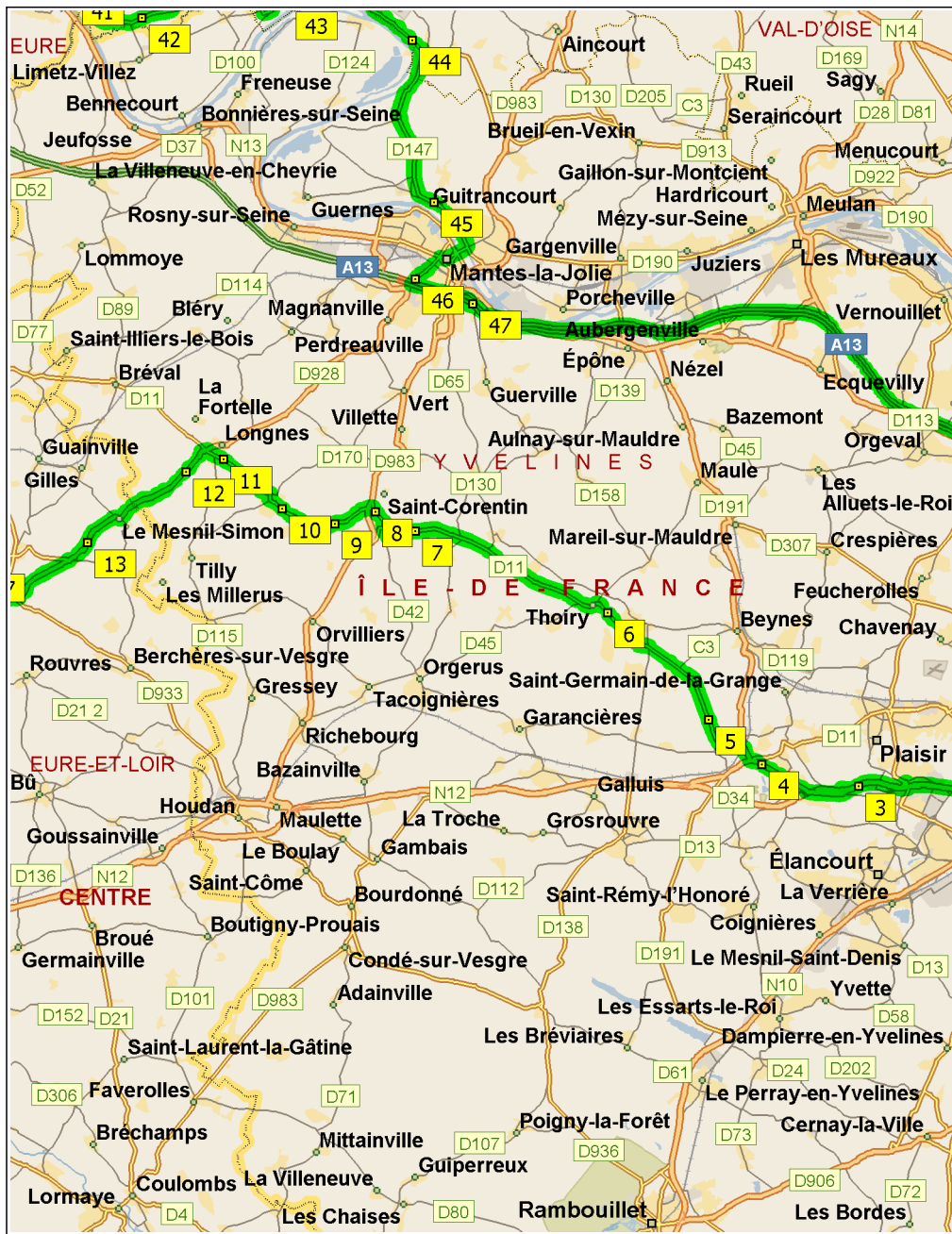
balade_normandie_2

241,3 kilomètres; 4 heures, 14 minutes

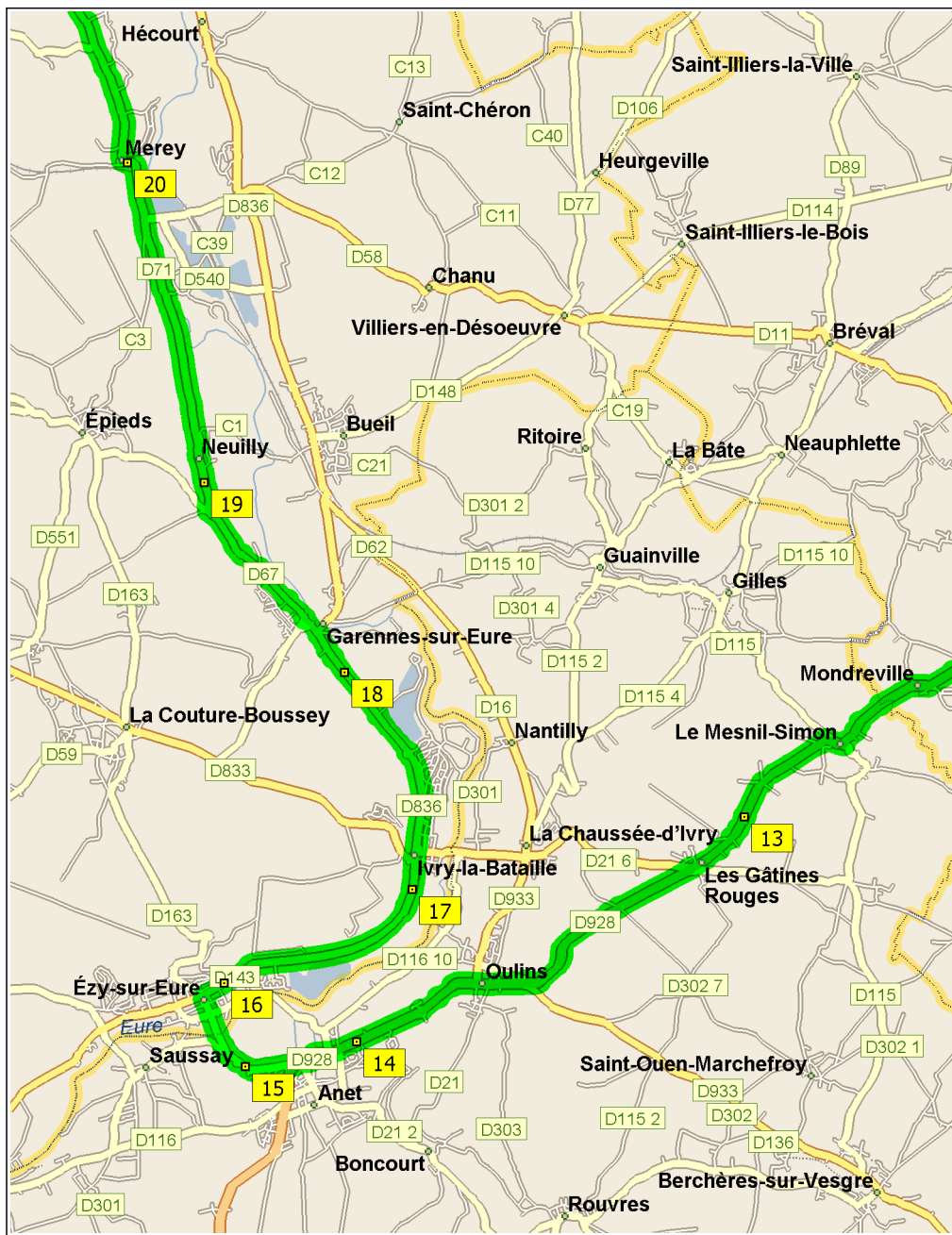




09:00	0,0 km	1 Départ de près de Versailles sur les routes locales (sud) pendant 90 m
09:00	0,1 km	Tourner à DROITE (ouest), prendre Rue Pierre de Nolhac pendant 20 m
09:00	0,1 km	Le nom de la route devient Rue de l'Indépendance Américaine pendant 0,3 km
09:01	0,4 km	Tourner à GAUCHE (est), prendre D10 [Rue de l'Orangerie] pendant 0,4 km
09:01	0,8 km	Tourner à DROITE (sud), prendre D91 [Rue Maréchal Joffre] pendant 1,7 km
09:03	2,5 km	Prendre la bretelle (DROITE) sur N286 pendant 1,5 km vers N286 / St Quentin en Ynes / Rambouillet / Dreux / St-Cyr l'École
09:04	4,0 km	2 À N286, rester sur N286 (ouest) pendant 0,4 km
09:04	4,4 km	Le nom de la route devient N12 [N286] pendant 11,5 km
09:11	15,9 km	Prendre la bretelle à DROITE pendant 0,3 km vers D134 / Neauphle le Ch. / Refuge-Fourrière S.P.A. / Ste Apolline
09:11	16,2 km	Au rond-point, prendre la troisième sortie vers les routes locales pendant 0,2 km
09:11	16,4 km	Au rond-point, prendre la troisième sortie vers la bretelle pendant 0,4 km vers N12 / Versailles / Plaisir-Centre
09:12	16,8 km	Déboucher sur N12 pendant 0,4 km
09:12	17,2 km	3 À N12, 78370 Plaisir, rester sur N12 (est) pendant 1,6 km
09:13	18,8 km	Prendre la bretelle à DROITE pendant 0,5 km vers D30 / Plaisir
09:14	19,3 km	Prendre la bretelle (DROITE) sur D58 pendant 0,5 km vers D30 / Plaisir
09:14	19,8 km	Au rond-point, prendre la troisième sortie vers Rue Jacques Monod pendant 0,2 km
09:15	20,0 km	Prendre les routes locales à GAUCHE (sud) pendant 60 m
09:15	20,1 km	Prendre la bretelle (DROITE) sur N12 pendant 2,2 km
09:16	22,3 km	Prendre la bretelle à DROITE pendant 0,3 km vers D134 / Neauphle le Ch. / Refuge-Fourrière S.P.A. / Ste Apolline
09:16	22,5 km	Au rond-point, prendre la troisième sortie vers les routes locales pendant 0,2 km



09:17	22,8 km	Au rond-point, prendre la première sortie vers D912 pendant 1,4 km
09:19	24,2 km	Prendre N12 [Carrefour du Château Vilain] à DROITE (ouest) pendant 0,9 km
09:20	25,1 km	Au rond-point, prendre la deuxième sortie vers N12 [Route du Pontel] pendant 1,2 km
09:22	26,3 km	4 À N12, 78640 Villiers-Saint-Frédéric, rester sur N12 (ouest) pendant 0,5 km
09:22	26,8 km	Au rond-point, prendre la deuxième sortie vers D191 [Route de Beynes] pendant 0,7 km
09:23	27,4 km	Au rond-point, prendre la deuxième sortie vers D11 [Route de Septeuil] pendant 2,1 km
09:25	29,6 km	5 À D11, 78640 Neauphle-le-Vieux, rester sur D11 (nord) pendant 6,1 km
09:31	35,7 km	6 À près de Thoiry, rester sur D11 (nord-ouest) pendant 8,7 km
09:40	44,3 km	7 À D11, 78790 Septeuil, rester sur D11 (ouest) pendant 1,8 km
09:43	46,1 km	Tourner à GAUCHE (nord-ouest), prendre D11 [Rue de Mantes] pendant 0,5 km
09:44	46,7 km	8 À 56 D11, 78790 Septeuil, rester sur D11 [Rue de Mantes] (nord-ouest) pendant 0,2 km
09:44	46,9 km	Tourner à GAUCHE (ouest), prendre D11 pendant 1,7 km
09:46	48,5 km	9 À D11, 78790 Courgent, rester sur D11 (ouest) pendant 2,4 km
09:48	50,9 km	10 À D11, 78111 Dammartin-en-Serve, rester sur D11 (ouest) pendant 3,2 km
09:52	54,2 km	11 À D11, 78980 Longnes, rester sur D11 (ouest) pendant 0,5 km
09:52	54,7 km	Au rond-point, prendre la deuxième sortie vers D11 [Rue de Versailles] pendant 0,3 km
09:53	54,9 km	Au rond-point, prendre la troisième sortie vers D928 pendant 1,3 km
09:54	56,2 km	12 À D928, 78980 Longnes, rester sur D928 (ouest) pendant 3,3 km

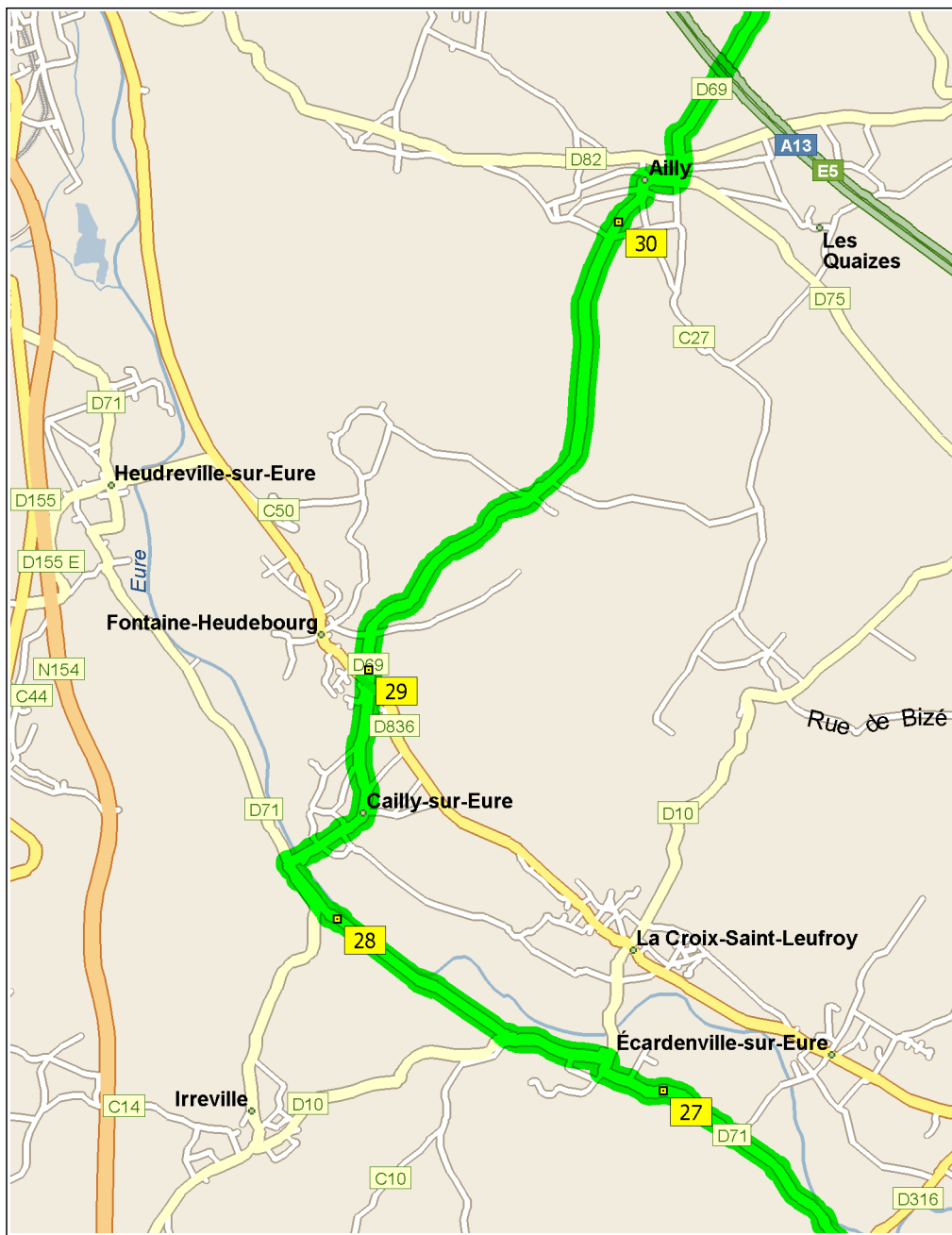


09:57	59,5 km	Tourner à DROITE (ouest), prendre D928 [Rue de Normandie] pendant 1,8 km
09:59	61,3 km	13 À D928, 28260 Le Mesnil-Simon, rester sur D928 (sud) pendant 3,8 km
10:02	65,1 km	Au rond-point, prendre la deuxième sortie vers D928 [Route de Mantes] pendant 1,6 km
10:04	66,7 km	Au rond-point, prendre la deuxième sortie vers D928 pendant 1,0 km
10:06	67,6 km	14 À D928, 28260 Anet, rester sur D928 (ouest) pendant 0,9 km
10:07	68,6 km	Tourner à DROITE (ouest), prendre D21 2 [Boulevard Ferdinand Moreau] pendant 0,7 km
10:09	69,3 km	15 À D21 2, 28260 Anet, rester sur D21 2 [Boulevard Ferdinand Moreau] (ouest) pendant 0,1 km
10:09	69,4 km	Au rond-point, prendre la première sortie vers D21 2 [Rue d'Anet] pendant 0,2 km
10:09	69,6 km	Prendre D21 2 à DROITE (nord) pendant 0,3 km
10:10	69,9 km	Le nom de la route devient D163 [Boulevard Abel Lefebvre] pendant 0,3 km
10:10	70,2 km	Continuer TOUT DROIT sur D163 [Rue Isambard] pendant 0,3 km
10:11	70,4 km	Tourner à DROITE (est), prendre D143 [Rue Maurice Elet] pendant 0,3 km
10:12	70,8 km	16 À D143, 27530 Ézy-sur-Eure, rester sur D143 [Rue Maurice Elet] (est) pendant 3,0 km
10:15	73,8 km	17 À près de Ivry-la-Bataille, rester sur D143 [Rue d'Ézy] (nord) pendant 0,4 km
10:16	74,1 km	Le nom de la route devient D836 pendant 2,9 km
10:19	77,0 km	18 À D836, 27780 Garennes-sur-Eure, rester sur D836 (nord-ouest) pendant 0,6 km
10:20	77,6 km	Prendre D67 [Rue Pasteur] à GAUCHE (nord-ouest) pendant 2,2 km
10:22	79,8 km	Prendre D71 à DROITE (nord) pendant 0,4 km
10:23	80,3 km	19 À près de Neuilly, rester sur D71 (nord) pendant 4,5 km

0 km 1 2 3 4 5

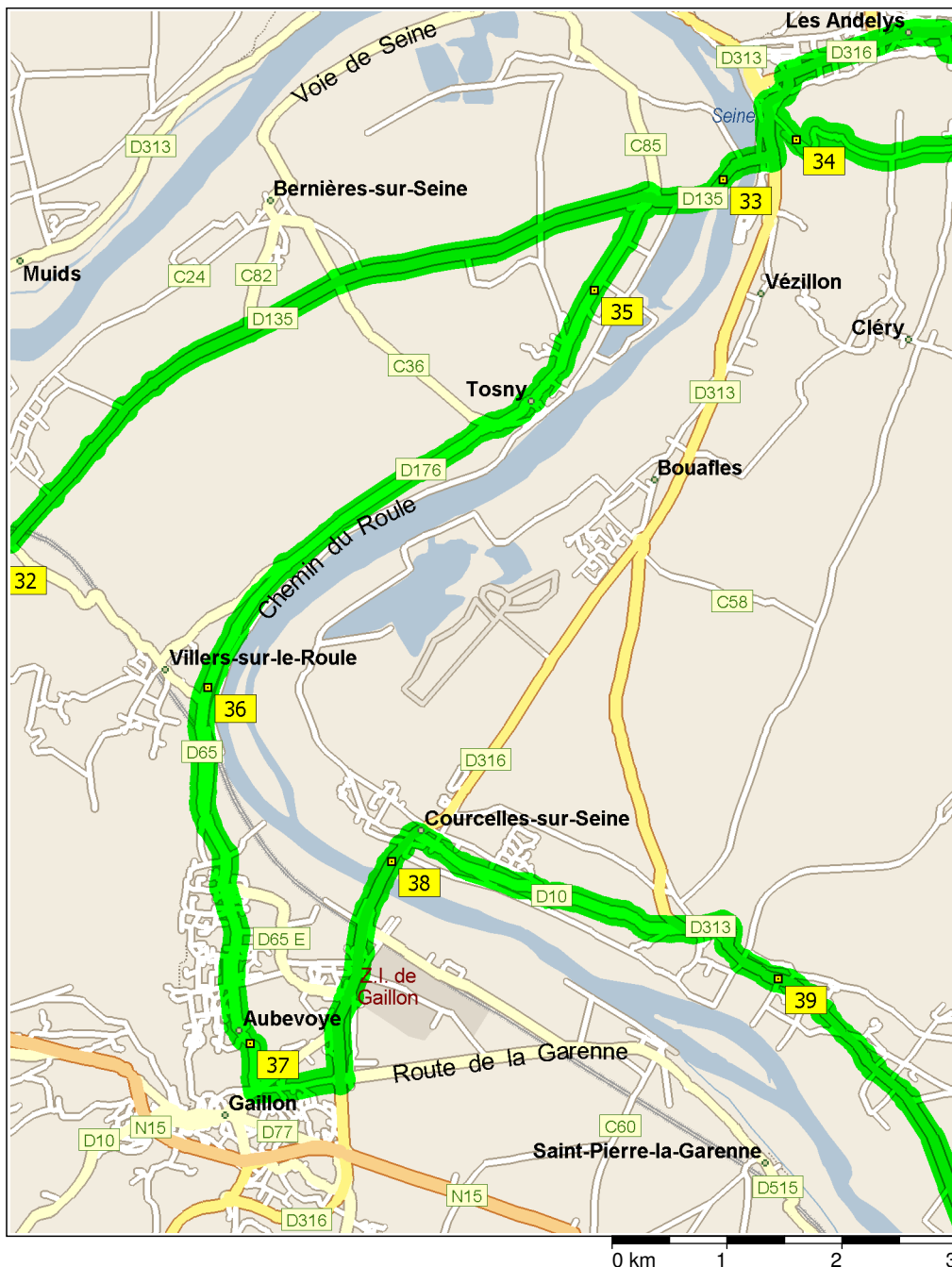


10:28	84,7 km	20	À près de Merey, rester sur D71 [Rue de Pacy] (ouest) pendant 4,3 km
10:32	89,0 km	21	À D71, 27120 Fains, rester sur D71 [Rue de la Serpette] (nord-ouest) pendant 2,2 km
10:34	91,2 km		Continuer TOUT DROIT sur D71 pendant 1,2 km
10:35	92,4 km	22	À D71, 27120 Croisy-sur-Eure, rester sur D71 (nord-ouest) pendant 1,0 km
10:36	93,4 km		Continuer TOUT DROIT sur D71 [Route de Vaux] pendant 0,8 km
10:37	94,3 km		Continuer TOUT DROIT sur D71 pendant 0,5 km
10:38	94,8 km	23	À D71, 27120 Vaux-sur-Eure, rester sur D71 [Rue de Croisy] (nord) pendant 0,2 km
10:38	95,0 km		Tourner à GAUCHE (ouest), prendre D71 pendant 30 m
10:38	95,0 km		Prendre D71 [Rue d'Hardencourt] à DROITE (ouest) pendant 1,4 km
10:39	96,4 km		Continuer TOUT DROIT sur D71 [Rue de la Croix du Chêne] pendant 0,1 km
10:40	96,5 km	24	À D71, 27120 Hardencourt-Cocherel, rester sur D71 [Rue de la Croix du Chêne] (ouest) pendant 0,7 km
10:40	97,3 km		Prendre D71 à DROITE (nord-ouest) pendant 60 m
10:40	97,3 km		Continuer TOUT DROIT sur D71 [Rue de l'Ancienne Abbaye] pendant 0,7 km
10:41	98,0 km		Prendre D71 [Rue de la Croix-Blanche] à DROITE (nord) pendant 0,2 km
10:42	98,3 km	25	À D71, 27120 Jouy-sur-Eure, rester sur D71 [Rue de la Croix-Blanche] (nord) pendant 0,8 km
10:43	99,0 km		Continuer TOUT DROIT sur D71 [Rue de la Poste] pendant 1,1 km
10:44	100,2 km		Prendre D71 [Rue de l'Ancienne Forge] à DROITE (nord) pendant 0,9 km
10:45	101,1 km		Continuer TOUT DROIT sur D71 [Rue des Londaines] pendant 1,8 km
10:47	102,8 km	26	À D71, 27930 Saint-Vigor, rester sur D71 [Route de Jouy] (ouest) pendant 0,4 km
10:47	103,2 km		Continuer TOUT DROIT sur D71 pendant 2,0 km

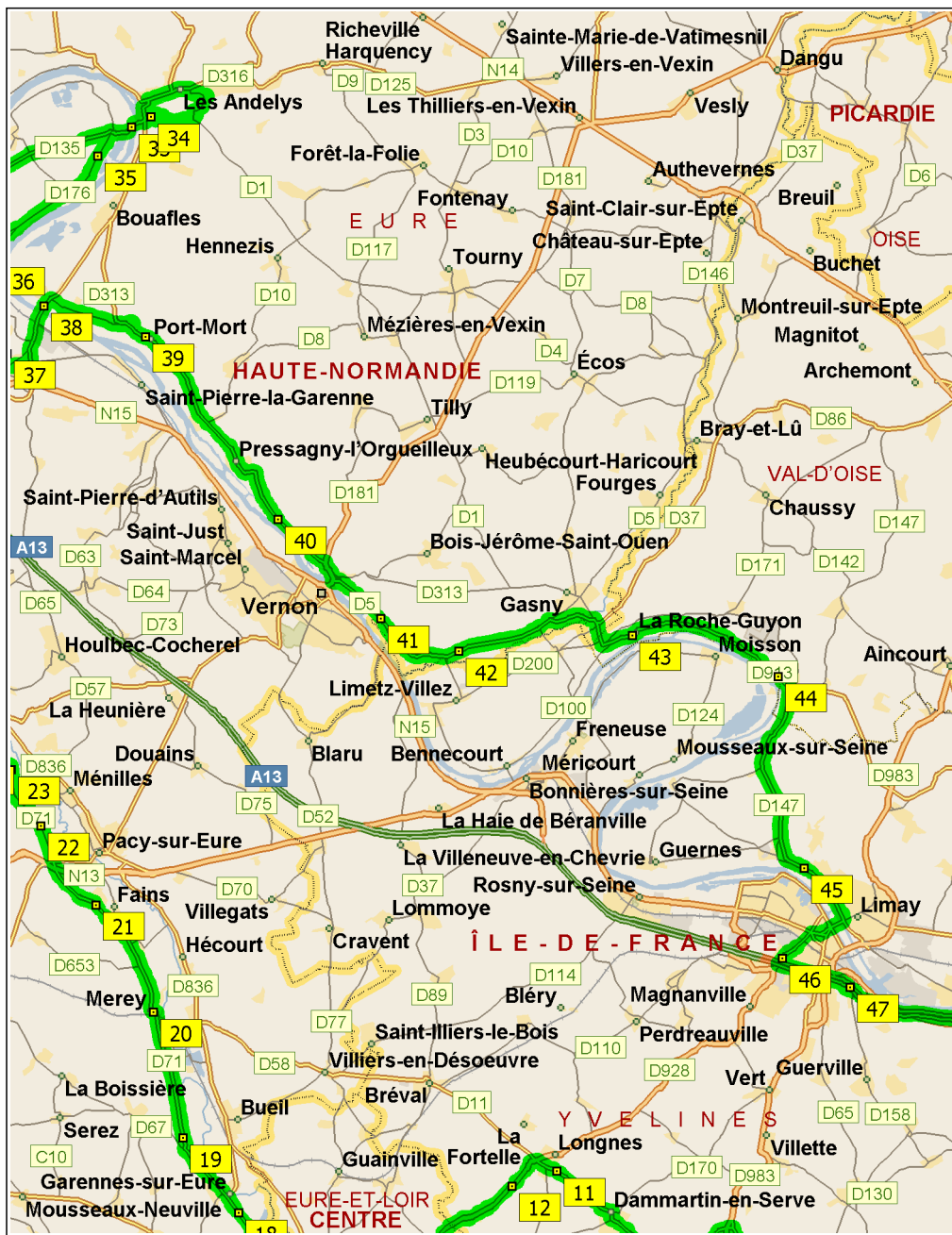


10:49	105,2 km	27 À D71, 27490 La Croix-Saint-Leufroy, rester sur D71 (ouest) pendant 0,5 km
10:50	105,7 km	Tourner à DROITE (nord), prendre D71 [Chemin du Quatrième Hussard] pendant 70 m
10:50	105,8 km	Le nom de la route devient D10 [Chemin du Quatrième Hussard] pendant 30 m
10:51	105,8 km	Tourner à GAUCHE (ouest), prendre D10 [Rue du Moulin Fricaux] pendant 0,7 km
10:51	106,5 km	Le nom de la route devient D71 pendant 1,7 km
10:53	108,2 km	28 À D71, 27490 La Croix-Saint-Leufroy, rester sur D71 (ouest) pendant 0,6 km
10:54	108,7 km	Tourner à DROITE (est), prendre D69 [Rue de la Mairie] pendant 0,5 km
10:55	109,2 km	Continuer TOUT DROIT sur D69 [Place Aimée Foucher] pendant 20 m
10:55	109,2 km	Continuer TOUT DROIT sur D69 [Rue de la Mairie] pendant 0,3 km
10:56	109,6 km	Continuer TOUT DROIT sur D69 pendant 0,6 km
10:56	110,2 km	Continuer TOUT DROIT sur D69 [Rue d'Évreux] pendant 0,3 km
10:57	110,4 km	Continuer TOUT DROIT sur D69 [Rue d'Ailly] pendant 0,1 km
10:57	110,5 km	29 À près de Fontaine-Heudebourg, rester sur D69 [Rue d'Ailly] (nord) pendant 0,3 km
10:57	110,8 km	Continuer TOUT DROIT sur D69 pendant 1,7 km
10:58	112,5 km	Continuer TOUT DROIT sur D69 [Rue d'Ailly] pendant 2,1 km
11:00	114,6 km	Continuer TOUT DROIT sur D69 pendant 0,1 km
11:00	114,7 km	30 À D69, 27600 Ailly, rester sur D69 (nord-est) pendant 0,3 km
11:01	115,0 km	Prendre D69 [Rue de l'Église] à GAUCHE (nord) pendant 0,2 km
11:01	115,2 km	Continuer TOUT DROIT sur D69 [Avenue des Tilleuls] pendant 0,2 km
11:01	115,4 km	Tourner à GAUCHE (nord), prendre D75 [Rue Sainte-Barbe] pendant 0,2 km





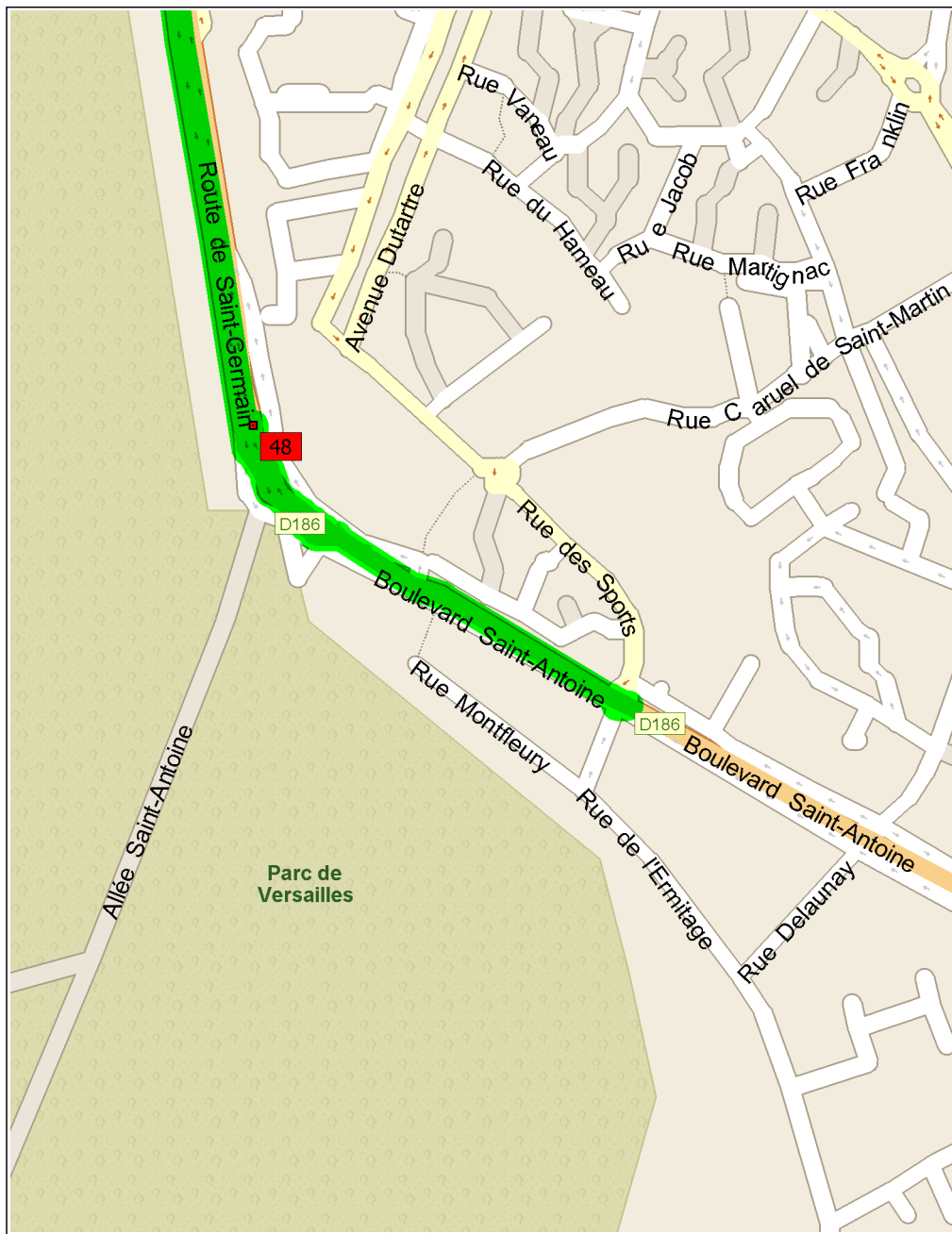
11:28	137,6 km	Au rond-point, prendre la première sortie vers D135 [Rue du Pont] pendant 1,2 km
11:29	138,8 km	Au rond-point, prendre la troisième sortie vers D176 [Rue Saint-Sulpice] pendant 1,0 km
11:31	139,9 km	35 À D176, 27700 Tosny, rester sur D176 [Rue Saint-Sulpice] (sud-ouest) pendant 1,1 km
11:33	141,0 km	Prendre D176 [Place de l'Église] à DROITE (ouest) pendant 20 m
11:33	141,0 km	Continuer TOUT DROIT sur D176 [Rue Saint-Sulpice] pendant 0,4 km
11:33	141,4 km	Prendre D176 à GAUCHE (ouest) pendant 3,6 km
11:36	145,0 km	36 À D176, 27940 Villers-sur-le-Roule, rester sur D176 (sud) pendant 0,1 km
11:36	145,1 km	Prendre D65 à GAUCHE (sud) pendant 1,0 km
11:37	146,1 km	Continuer TOUT DROIT sur D65 [Côte de Villers] pendant 0,5 km
11:38	146,6 km	Continuer TOUT DROIT sur D65 [Rue Saint-Fiacre] pendant 1,1 km
11:40	147,7 km	Continuer TOUT DROIT sur D65 [Rue Charles de Gaulle] pendant 0,6 km
11:41	148,3 km	37 À D65, 27940 Aubevoye, rester sur D65 [Rue Charles de Gaulle] (sud-est) pendant 0,3 km
11:41	148,5 km	Continuer TOUT DROIT sur D65 [Route d'Aubevoye] pendant 0,1 km
11:42	148,7 km	Au rond-point, prendre la deuxième sortie vers Route de la Garenne pendant 0,8 km
11:43	149,4 km	Au rond-point, prendre la troisième sortie vers D316 pendant 0,8 km
11:44	150,3 km	Au rond-point, prendre la deuxième sortie vers D316 [Avenue de l'Europe] pendant 1,3 km
11:45	151,6 km	38 À D316, 27940 Courcelles-sur-Seine, rester sur D316 [Route des Andelys] (nord-est) pendant 0,3 km
11:45	151,9 km	Tourner à DROITE (est), prendre D10 [Rue du Château d'Eau] pendant 1,3 km
11:49	153,1 km	Prendre D10 à DROITE (sud-est) pendant 1,4 km



11:50	154,5 km	Prendre D313 à DROITE (est) pendant 1,2 km
11:52	155,7 km	39 À D313, 27940 Port-Mort, rester sur D313 [Grande Rue] (est) pendant 8,0 km
12:01	163,7 km	40 À D313, 27510 Pressagny-l'Orgueilleux, rester sur D313 [Rue des Bouches Manon] (est) pendant 2,2 km
12:04	165,9 km	Tourner à DROITE (sud), prendre D181 [Rue Pierre Bonnard] pendant 0,7 km
12:05	166,6 km	Au rond-point, prendre la deuxième sortie vers Rue des Combattants d'Indochine [Rue de la Ravine] pendant 0,3 km
12:05	166,8 km	Continuer TOUT DROIT sur D5 [Route de Giverny] pendant 1,9 km
12:07	168,8 km	41 À D5, 27620 Giverny, rester sur D5 [Chemin d'Orgival] (sud-est) pendant 1,9 km
12:10	170,7 km	Au rond-point, prendre la première sortie vers D5 [Chemin du Roy] pendant 1,4 km
12:12	172,1 km	42 À D5, 27620 Giverny, rester sur D5 [Rue de Falaise] (est) pendant 4,9 km
12:18	177,0 km	Tourner à DROITE (sud), prendre D313 [Route de la Roche-Guyon] pendant 0,6 km
12:18	177,6 km	Le nom de la route devient D913 pendant 1,5 km
12:20	179,0 km	43 À D913, 95780 La Roche-Guyon, rester sur D913 (est) pendant 0,2 km
12:20	179,2 km	Tourner à GAUCHE (nord), prendre D913 [Rue du Général Leclerc] pendant 5,4 km
12:27	184,6 km	44 À D913, 95510 Vétheuil, rester sur D913 (est) pendant 0,7 km
12:28	185,3 km	Prendre D147 [Place de la Mairie] à DROITE (sud-ouest) pendant 2,8 km
12:32	188,2 km	Tourner à DROITE (sud), prendre D147 [Route de Mantes] pendant 4,0 km
12:36	192,1 km	45 À 7 D147, 78520 Follainville-Dennemont, rester sur D147 [Rue Jean Jaurès] (est) pendant 1,3 km
12:38	193,4 km	Au rond-point, prendre la première sortie vers D147 [Avenue André Lecoq] pendant 1,0 km



12:39	194,4 km	Tourner à DROITE (ouest), prendre D983 [Rue Nationale] pendant 0,5 km
12:40	195,0 km	Continuer TOUT DROIT sur Rue Auguste Goust pendant 0,1 km
12:40	195,1 km	Continuer TOUT DROIT sur Place Saint-Maclou pendant 50 m
12:40	195,2 km	Le nom de la route devient Rue Nationale pendant 0,2 km
12:40	195,4 km	Continuer TOUT DROIT sur N13 [Place de la République] pendant 0,3 km
12:41	195,7 km	Tourner à GAUCHE (sud-ouest), prendre D928 [Avenue de la Division du Général Leclerc] pendant 1,3 km
12:43	197,0 km	46 À 113 D928, 78711 Mantes-la-Ville, rester sur D928 [Boulevard Roger Salengro] (sud-ouest) pendant 0,3 km
12:44	197,3 km	Prendre la bretelle (GAUCHE) sur A13 [E5] pendant 1,5 km vers A13 / Meulan-les Mureaux / Versailles / Paris / Épône-Mézières / Limay
12:45	198,8 km	À la sortie 11, prendre la bretelle à DROITE pendant 0,2 km vers Mantes la Ville / Limay / Guerville
12:45	198,9 km	Rester à GAUCHE afin de rester sur la bretelle pendant 40 m
12:45	199,0 km	Prendre Rue du 8 Mai 1945 à GAUCHE (est) pendant 60 m
12:45	199,0 km	Au rond-point, prendre la deuxième sortie vers Chemin de la Côte Mateau pendant 0,9 km
12:46	200,0 km	Tourner à GAUCHE (nord), prendre les routes locales pendant 0,1 km
12:46	200,1 km	47 À A13, 78711 Mantes-la-Ville, prendre les routes locales en sens inverse (sud) pendant 0,1 km
12:47	200,2 km	Tourner à DROITE (ouest), prendre Chemin de la Côte Mateau pendant 0,9 km
12:48	201,1 km	Au rond-point, prendre la deuxième sortie vers Rue du 8 Mai 1945 pendant 0,1 km vers A13 / D65 / Paris / Épône-Mezieres / Mantes la Ville-Centre
12:48	201,2 km	Prendre la bretelle (DROITE) sur A13 [E5] pendant 35,8 km
13:08	237,0 km	À la sortie 6, prendre la bretelle à DROITE pendant 1,1 km vers Versailles-Centre / Le Chesnay / Marly le Roi
13:09	238,1 km	Prendre la bretelle (DROITE) sur D186 [Route de Versailles] pendant 2,6 km



- | | | |
|-------|----------|---|
| 13:12 | 240,7 km | Tourner à DROITE (sud), prendre Rue Salomon de Brosse pendant 40 m |
| 13:13 | 240,7 km | Tourner à GAUCHE (ouest), prendre D186 [Boulevard Saint-Antoine] pendant 0,6 km |
| 13:14 | 241,3 km | 48 Arrivée 1 D186, 78150 Le Chesnay |

0 m 100 200 300 400