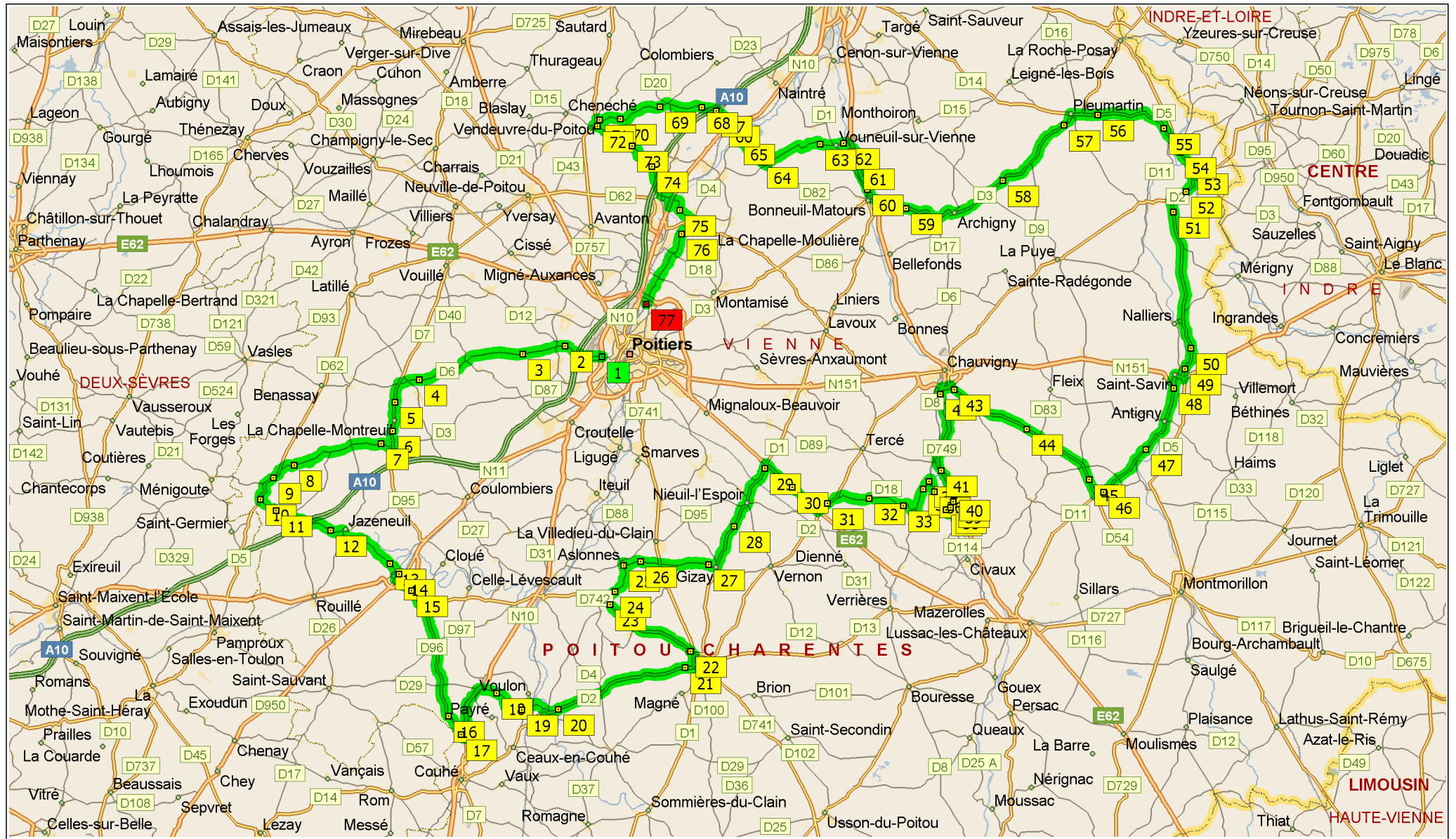
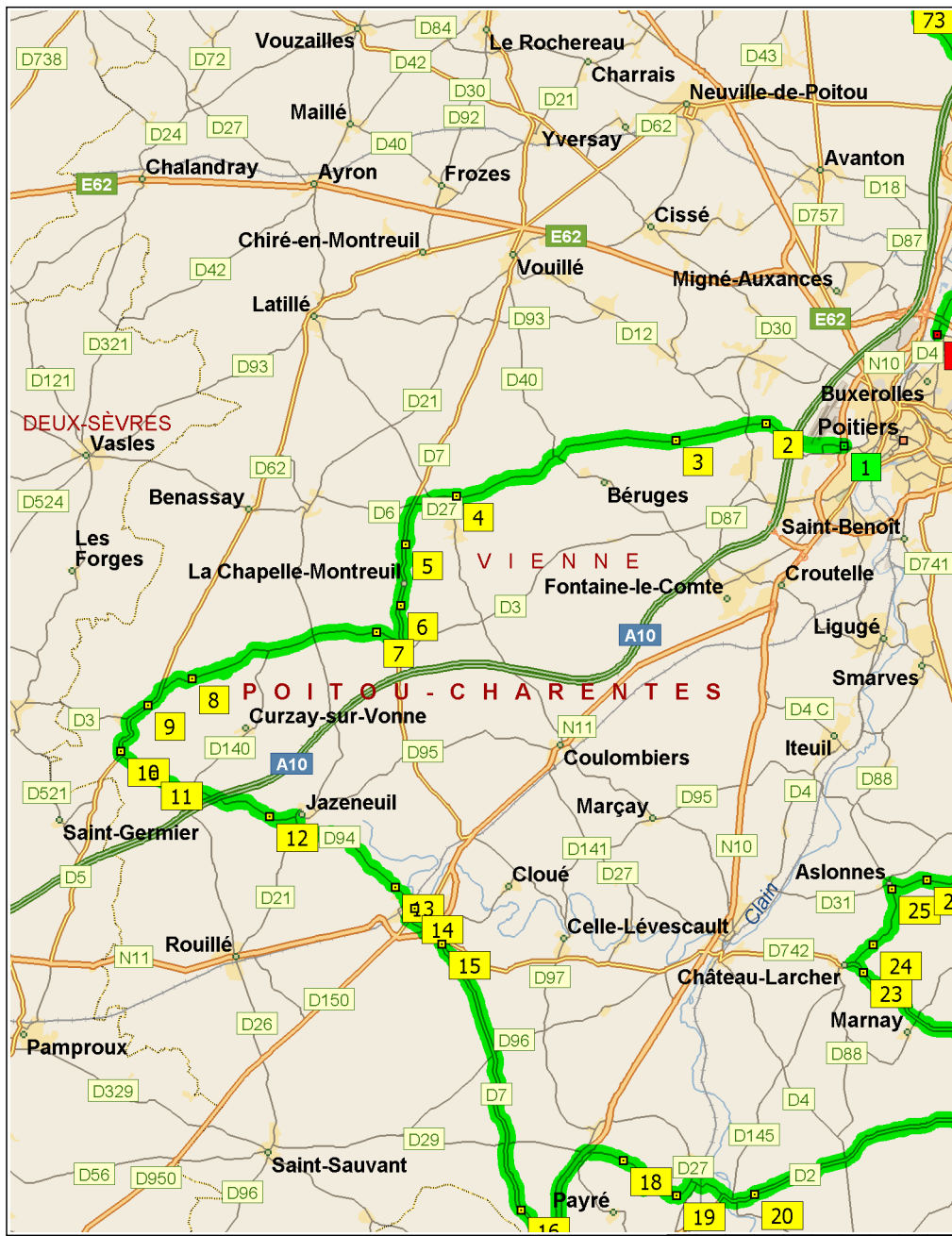


balade_poitiers

261,3 kilomètres; 4 heures, 16 minutes

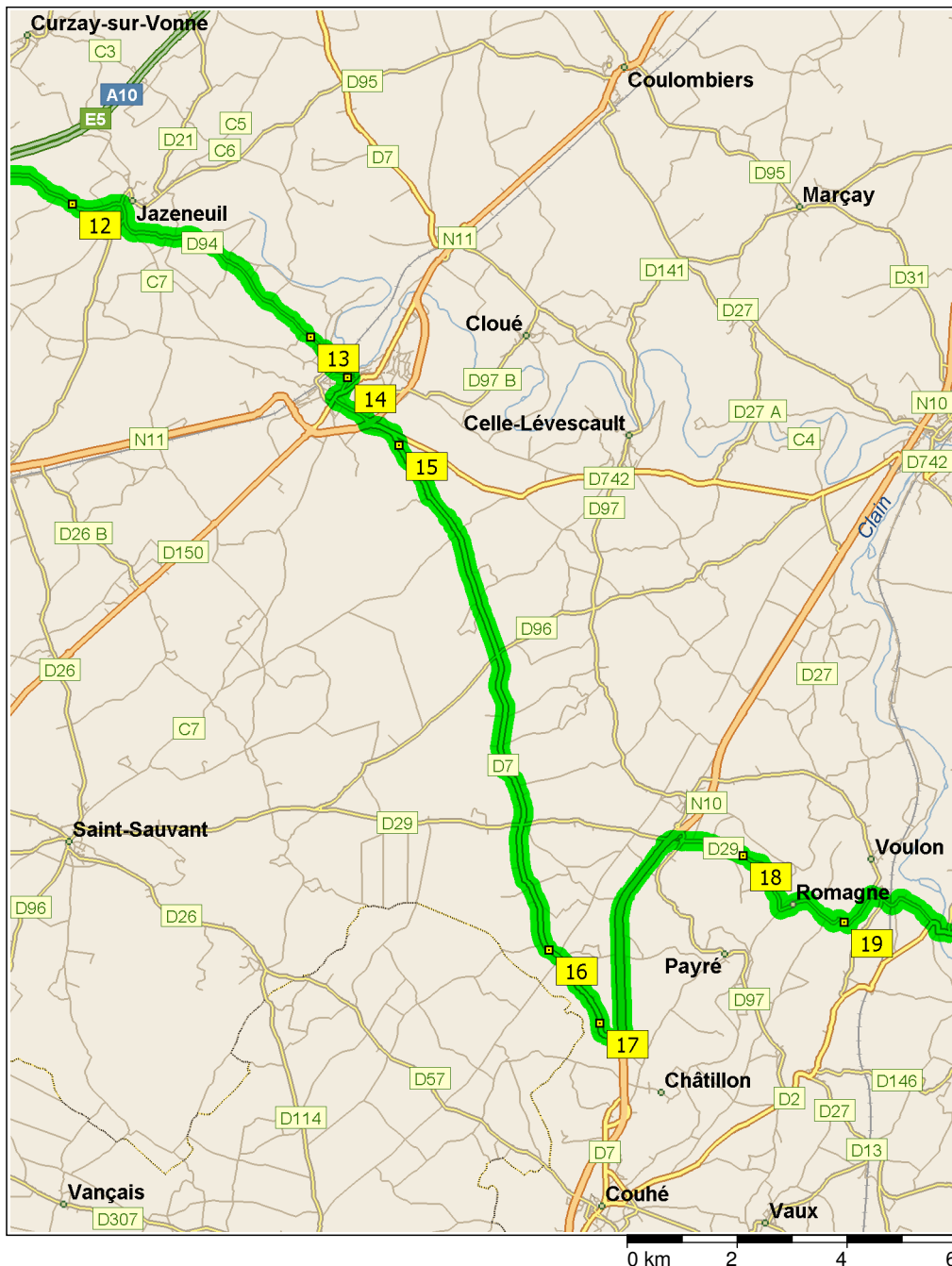




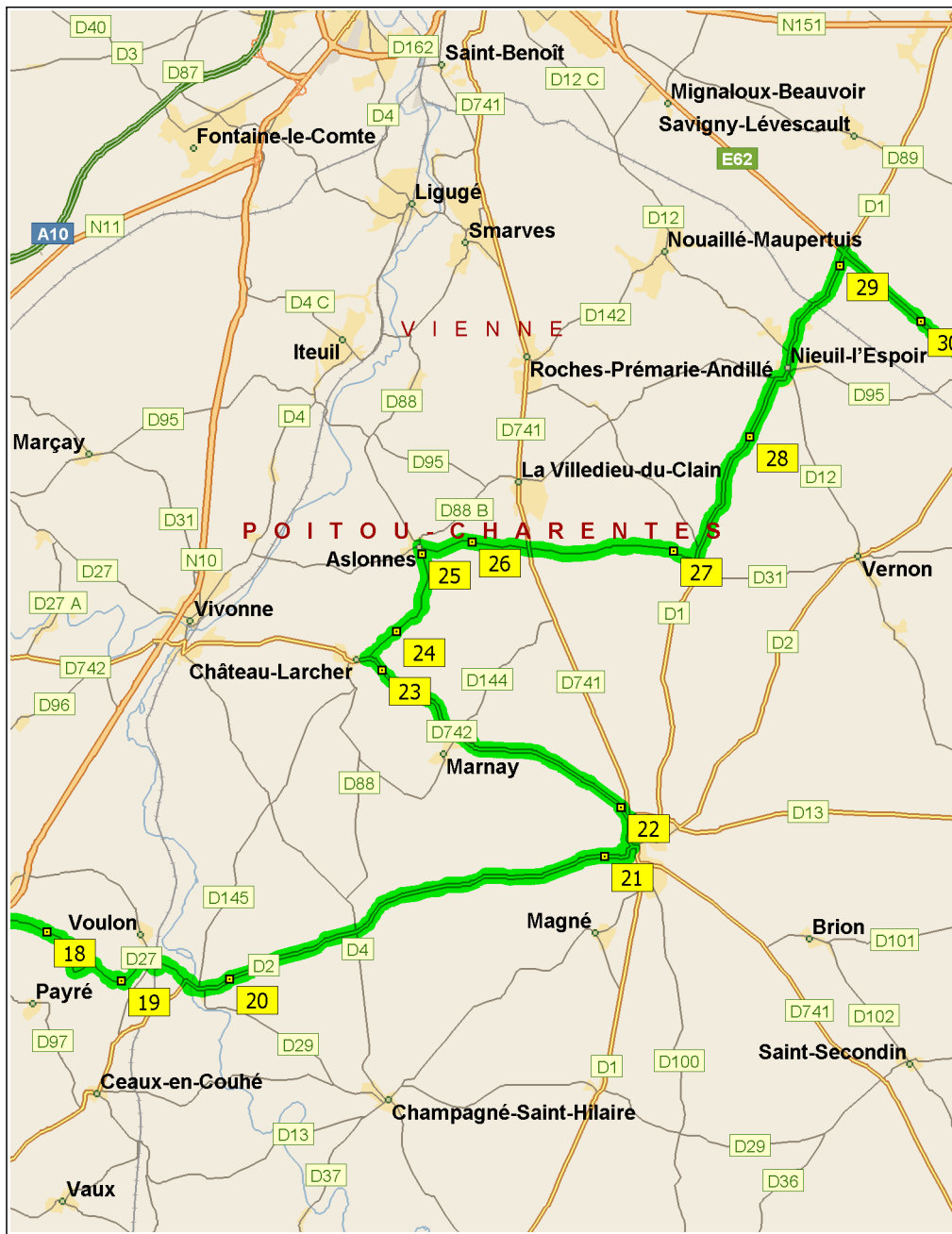
0 km 5 10

Copyright © et (P) 1988–2006 Microsoft Corporation et/ou ses fournisseurs. Tous droits réservés. <http://www.microsoft.com/france/chezvous/autoroute/>
 Certaines parties de © 1990–2006 InstallShield Software Corporation. Tous droits réservés. Certaines données de représentation sur cartes et de feuilles de route © 2005 NAVTEQ. Tous droits réservés. NAVTEQ et NAVTEQ ON BOARD sont des marques de NAVTEQ. ©
 Crown Copyright 2005. Tous droits réservés. Numéro de licence 100025500.

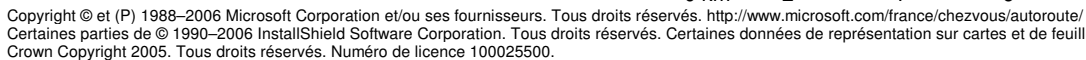
09:00	0,0 km	1 Départ de N10, 86580 Biard sur Rue Nungesser (ouest) pendant 0,9 km
09:00	0,9 km	Continuer TOUT DROIT sur les routes locales pendant 0,9 km
09:02	1,8 km	Tourner à DROITE (ouest), prendre D6 [Route de la Forêt] pendant 1,1 km
09:03	3,0 km	2 À D6, 86580 Biard, rester sur D6 [Route de la Forêt] (ouest) pendant 0,2 km
09:03	3,2 km	Continuer TOUT DROIT sur D6 [Rue de la Forêt] pendant 2,1 km
09:05	5,3 km	Continuer TOUT DROIT sur D6 pendant 0,8 km
09:06	6,1 km	3 À D6, 86190 Quinçay, rester sur D6 (ouest) pendant 8,3 km
09:12	14,4 km	4 À D6, 86470 Montreuil-Bonnin, rester sur D6 (ouest) pendant 1,5 km
09:13	15,9 km	Tourner à GAUCHE (sud), prendre D7 pendant 1,5 km
09:15	17,4 km	5 À D7, 86470 Montreuil-Bonnin, rester sur D7 (sud-ouest) pendant 2,2 km
09:17	19,6 km	6 À D7, 86470 La Chapelle-Montreuil, rester sur D7 (sud-ouest) pendant 1,3 km
09:18	20,9 km	Tourner à DROITE (ouest), prendre D3 pendant 0,9 km
09:19	21,9 km	7 À D3, 86470 La Chapelle-Montreuil, rester sur D3 (ouest) pendant 6,9 km
09:24	28,8 km	8 À près de Curzay-sur-Vonne, rester sur D3 (ouest) pendant 1,9 km
09:26	30,8 km	9 À D3, 86600 Sanxay, rester sur D3 (ouest) pendant 0,8 km
09:27	31,6 km	Continuer TOUT DROIT sur D62 [Grand'rue] pendant 1,3 km
09:29	32,9 km	10 À D62, 86600 Sanxay, rester sur D62 (sud) pendant 0,1 km
09:29	33,0 km	Prendre D26 à GAUCHE (sud-est) pendant 1,4 km
09:30	34,4 km	11 À D26, 86600 Sanxay, rester sur D26 (est) pendant 0,8 km
09:31	35,2 km	Prendre D94 à GAUCHE (est) pendant 3,6 km
09:34	38,8 km	12 À D94, 86600 Jazeneuil, rester sur D94 (est) pendant 0,9 km
09:35	39,7 km	Continuer TOUT DROIT sur D94 [Rue de Gâtine] pendant 50 m



09:35	39,8 km	Prendre D94 [Rue Mélusine] à DROITE (sud-est) pendant 0,6 km
09:36	40,4 km	Continuer TOUT DROIT sur D94 pendant 3,0 km
09:38	43,4 km	Continuer TOUT DROIT sur D94 [Route de Jazeneuil] pendant 1,0 km
09:39	44,4 km	13 À D94, 86600 Lusignan, rester sur D94 [Route de Jazeneuil] (est) pendant 0,7 km
09:40	45,1 km	Continuer TOUT DROIT sur D94 [Rue Enjambes] pendant 0,3 km
09:41	45,4 km	Tourner à DROITE (sud), prendre Place Isabelle d'Angoulême pendant 50 m
09:41	45,4 km	14 À Place Isabelle d'Angoulême, 86600 Lusignan, tourner à GAUCHE (est), prendre Rue Carnot, puis prendre immédiatement D94 [Place du 11 Novembre] à DROITE (sud-est) pendant 70 m
09:42	45,5 km	Tourner à DROITE (sud-ouest), prendre D94 [Rue Raymondin] pendant 0,3 km
09:42	45,8 km	Tourner à DROITE (ouest), prendre Rue de Chypre pendant 0,1 km
09:43	45,9 km	Le nom de la route devient D150 [Avenue de Saintonge] pendant 70 m
09:43	46,0 km	Tourner à GAUCHE (sud-est), prendre D742 [Route de Vivonne] pendant 0,7 km
09:45	46,7 km	Prendre D742 à DROITE (sud) pendant 0,6 km
09:45	47,3 km	Tourner à DROITE (sud), prendre D7 pendant 0,2 km
09:45	47,5 km	15 À D7, 86600 Lusignan, rester sur D7 (sud) pendant 9,9 km
09:53	57,5 km	16 À D7, rester sur D7 (est) pendant 1,7 km
09:54	59,1 km	17 À près de Châtillon, rester sur D7 (sud) pendant 0,5 km
09:55	59,7 km	Continuer TOUT DROIT sur les routes locales pendant 0,1 km
09:55	59,8 km	Prendre la bretelle (GAUCHE) sur N10 pendant 3,8 km
09:57	63,6 km	Prendre la bretelle à DROITE pendant 0,3 km
09:57	63,9 km	Au rond-point, prendre la deuxième sortie vers D29 pendant 1,2 km
09:58	65,1 km	18 À D29, 86700 Payré, rester sur D29 (est) pendant 2,8 km



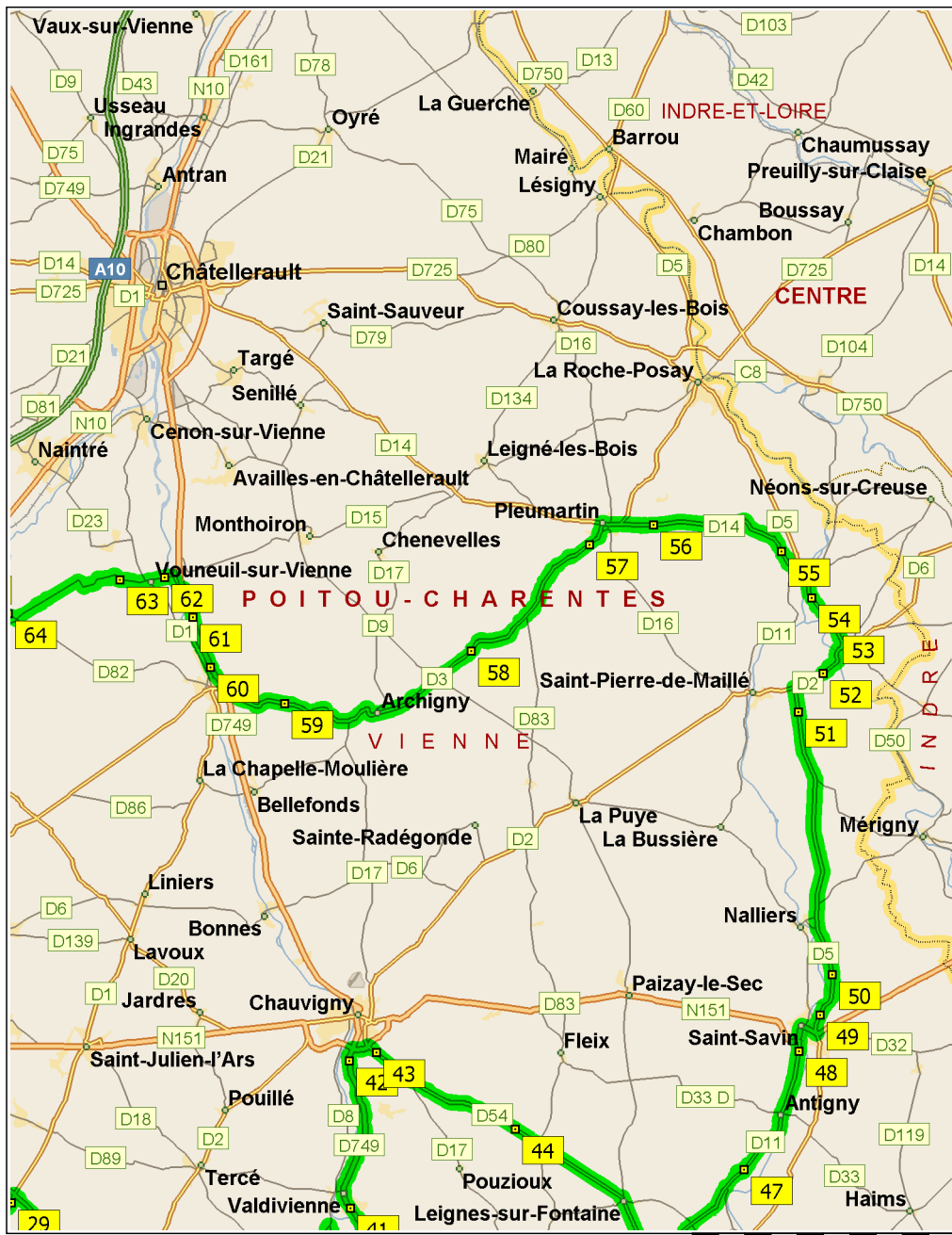
10:01	67,9 km	19	À D29, 86700 Voulon, rester sur D29 (est) pendant 0,8 km
10:01	68,6 km		Tourner à DROITE (sud-est), prendre D27 pendant 0,2 km
10:02	68,8 km		Continuer TOUT DROIT sur D29 pendant 1,2 km
10:04	70,0 km		Prendre D2 à GAUCHE (est) pendant 1,3 km
10:05	71,3 km	20	À D2, 86700 Anché, rester sur D2 (est) pendant 10,1 km
10:13	81,4 km	21	À D2, rester sur D2 (est) pendant 0,6 km
10:14	82,0 km		Tourner à GAUCHE (nord-ouest), prendre D2 [Rue de la Fontaine] pendant 0,5 km
10:14	82,4 km		Tourner à GAUCHE (nord), prendre D741 pendant 0,7 km
10:16	83,1 km		Au rond-point, prendre la troisième sortie vers D742 pendant 0,4 km
10:16	83,6 km	22	À D742, 86160 Saint-Maurice-la-Clouère, rester sur D742 (nord-ouest) pendant 7,2 km
10:22	90,8 km	23	À D742, rester sur D742 [Route de Gençay] (nord-ouest) pendant 0,5 km
10:22	91,3 km		Tourner à DROITE (nord-est), prendre D88 [Route d'Aslonnes] pendant 1,0 km
10:24	92,3 km	24	À D88, rester sur D88 [Route d'Aslonnes] (est) pendant 1,3 km
10:25	93,5 km		Continuer TOUT DROIT sur D88 pendant 1,0 km
10:26	94,5 km	25	À D88, 86340 Aslonnes, rester sur D88 [Route de Château-Larcher] (nord) pendant 0,2 km
10:26	94,7 km		Tourner à DROITE (est), prendre D31 pendant 1,3 km
10:28	96,0 km	26	À D31, 86340 Aslonnes, rester sur D31 (est) pendant 5,1 km
10:32	101,1 km	27	À D31, 86340 Gizay, rester sur D31 (est) pendant 0,6 km
10:32	101,7 km		Tourner à GAUCHE (nord), prendre D1 [Route de Nieul] pendant 3,4 km
10:37	105,2 km	28	À D1, rester sur D1 [Route de Gizay] (nord-est) pendant 2,4 km
10:39	107,6 km		Au rond-point, prendre la première sortie vers D1 [Rue de la Chanterie] pendant 2,6 km
10:42	110,2 km	29	À D1, rester sur D1 (nord) pendant 0,3 km



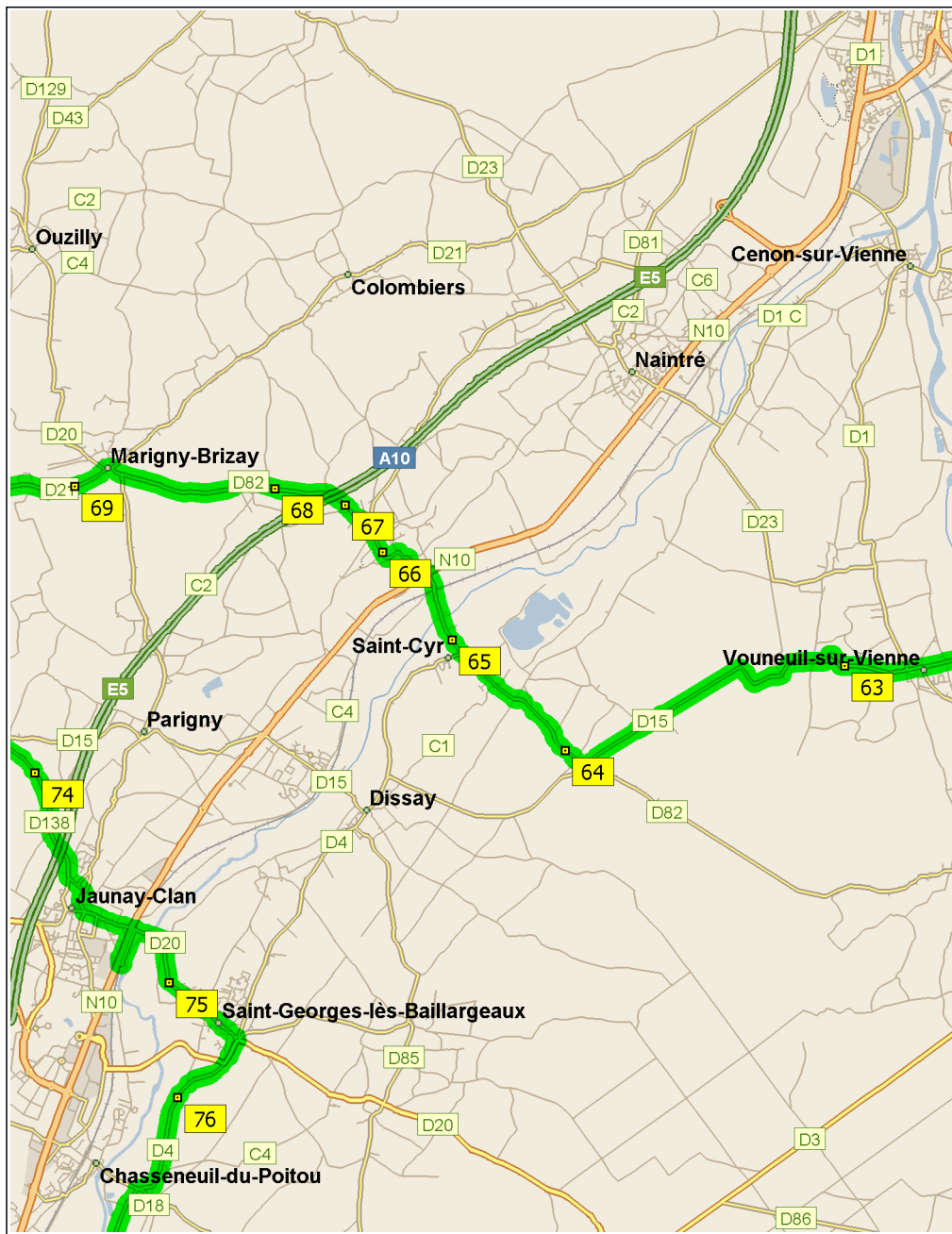
de feuilles de route © 2005 NAVTEQ. Tous droits réservés. NAVTEQ et NAVTEQ ON BOARD sont des marques de NAVTEQ. © Page 5



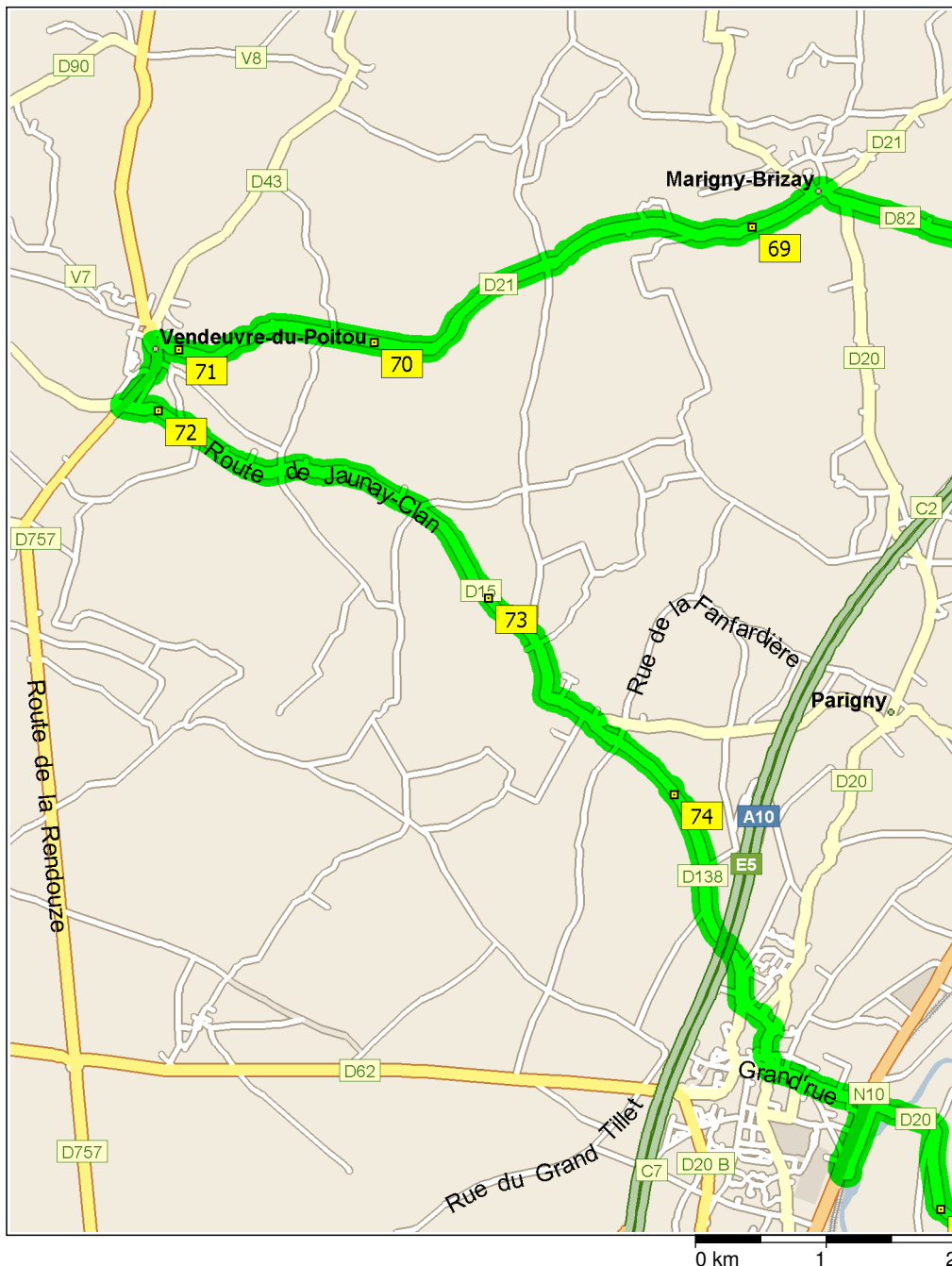
11:05	133,2 km	41	À D749, 86300 Valdivienne, rester sur D749 [Route de Lussac] (nord-ouest) pendant 6,0 km
11:11	139,2 km	42	À D749, 86300 Chauvigny, rester sur D749 (nord) pendant 0,5 km
11:12	139,7 km		Au rond-point, prendre la première sortie vers D749 A pendant 0,6 km
11:13	140,4 km		Tourner à DROITE (sud-est), prendre D54 pendant 0,4 km
11:13	140,8 km	43	À D54, 86300 Chauvigny, rester sur D54 (est) pendant 6,1 km
11:18	146,9 km		Tourner à DROITE (sud), prendre les routes locales pendant 30 m
11:18	146,9 km	44	À D54, prendre les routes locales en sens inverse (nord) pendant 30 m
11:18	146,9 km		Tourner à DROITE (est), prendre D54 pendant 6,1 km
11:24	153,0 km	45	À D54, rester sur D54 (sud) pendant 1,2 km
11:25	154,2 km		Tourner à GAUCHE (est), prendre D11 pendant 0,6 km
11:25	154,8 km	46	À D11, rester sur D11 (est) pendant 4,6 km
11:29	159,4 km		Tourner à GAUCHE (ouest), prendre Lieu-dit La Boislièvre pendant 50 m
11:29	159,5 km	47	À D11, prendre Lieu-dit La Boislièvre en sens inverse (nord-est) pendant 50 m
11:29	159,5 km		Tourner à GAUCHE (nord), prendre D11 pendant 5,2 km
11:36	164,7 km	48	À D11, 86310 Antigny, rester sur D11 [Rue de la Vigne aux Moines] (nord) pendant 0,4 km
11:37	165,1 km		Tourner à GAUCHE (ouest), prendre D11 [Rue de Creutzwald] pendant 0,1 km
11:37	165,3 km		Tourner à DROITE (nord), prendre Rue de Creutzwald, puis tourner immédiatement à DROITE (nord-est), prendre N151 [Rue de la République] pendant 1,3 km
11:39	166,5 km		Tourner à GAUCHE (nord), prendre D5 [Rue Léon Barbarin] pendant 0,8 km
11:40	167,3 km	49	À D5, 86310 Saint-Germain, rester sur D5 [Rue Léon Barbarin] (nord) pendant 1,7 km
11:42	169,0 km	50	À D5, 86310 Saint-Germain, rester sur D5 (nord) pendant 10,3 km



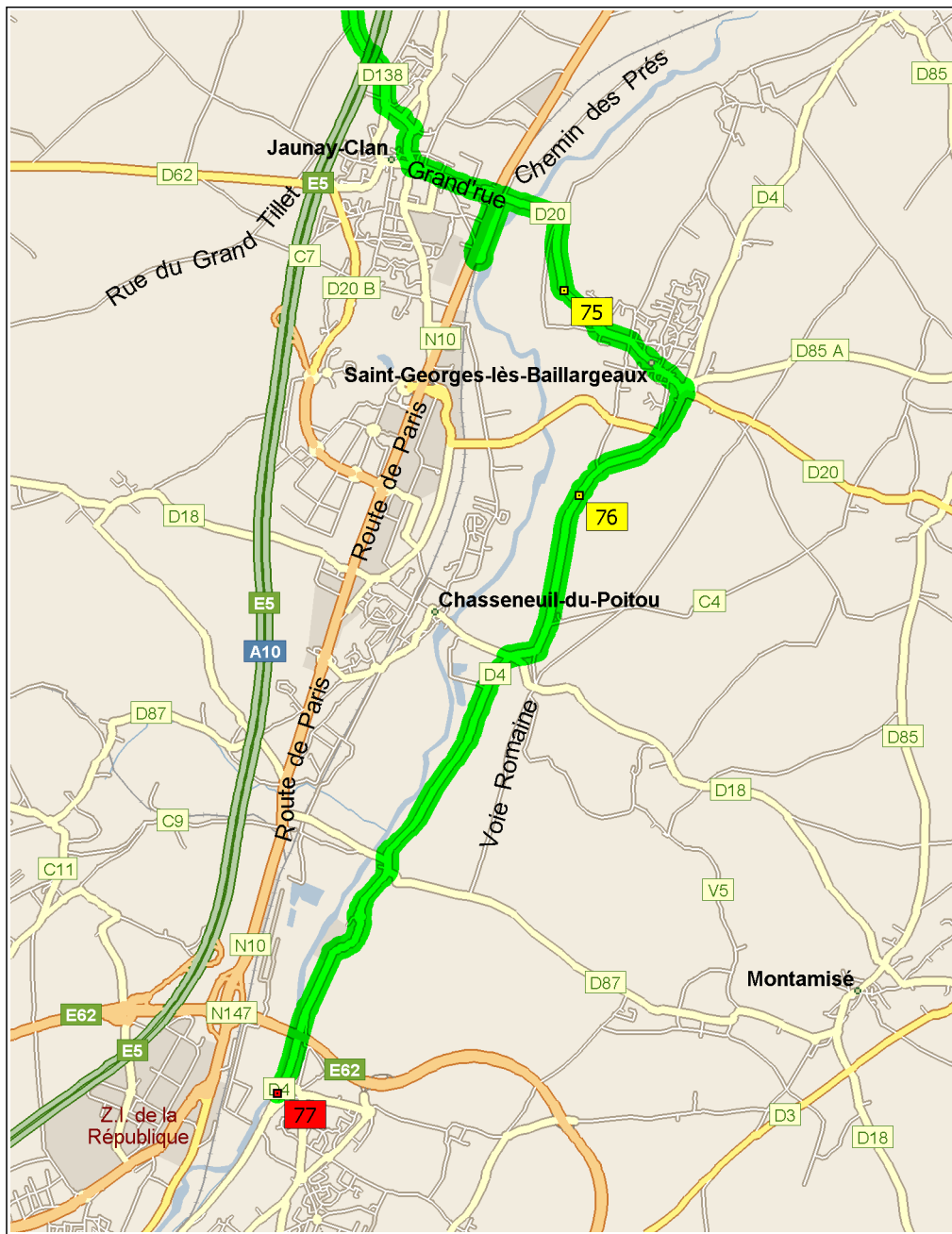
11:49	179,3 km	51 À D5, rester sur D5 (nord) pendant 0,9 km
11:50	180,2 km	Tourner à DROITE (est), prendre D2 pendant 1,2 km
11:51	181,5 km	52 À D2, rester sur D2 (nord-est) pendant 1,7 km
11:54	183,2 km	Le nom de la route devient D5 [Route de Vicq] pendant 0,8 km
11:55	183,9 km	53 À D5, 86260 Angles-sur-l'Anglin, rester sur D5 (nord) pendant 1,5 km
11:57	185,5 km	54 À D5, rester sur D5 (nord-ouest) pendant 1,3 km
11:58	186,8 km	Tourner à DROITE (nord), prendre D5 [Place du Bourg] pendant 50 m
11:58	186,8 km	Tourner à GAUCHE (ouest), prendre D14 [Place du Bourg] pendant 40 m
11:58	186,9 km	Tourner à DROITE (nord), prendre D14 [Route de Pleumartin] pendant 0,9 km
11:59	187,8 km	55 À D14, rester sur D14 (nord-ouest) pendant 5,5 km
12:03	193,3 km	56 À D14, 86260 Vicq-sur-Gartempe, rester sur D14 (ouest) pendant 1,3 km
12:05	194,6 km	Continuer TOUT DROIT sur D3 [Avenue Jules Ferry] pendant 0,7 km
12:06	195,3 km	Tourner à GAUCHE (sud), prendre D3 [Place de l'Hôtel de Ville] pendant 1,0 km
12:07	196,3 km	57 À D3, 86450 Pleumartin, rester sur D3 (ouest) pendant 6,4 km
12:12	202,7 km	58 À D3, rester sur D3 (sud-ouest) pendant 8,5 km
12:19	211,2 km	59 À D3, rester sur D3 (ouest) pendant 2,7 km
12:21	213,9 km	Tourner à DROITE (nord-ouest), prendre D749 pendant 0,9 km
12:22	214,8 km	60 À D749, rester sur D749 (nord-ouest) pendant 2,0 km
12:24	216,9 km	61 À D749, rester sur D749 (nord) pendant 1,2 km
12:25	218,0 km	Tourner à GAUCHE (ouest), prendre D15 Bis pendant 0,7 km
12:26	218,7 km	Tourner à GAUCHE (ouest), prendre D15 pendant 0,3 km
12:27	219,0 km	62 À D15, 86210 Vouneuil-sur-Vienne, rester sur D15 (ouest) pendant 0,2 km
12:27	219,1 km	Continuer TOUT DROIT sur D15 [Rue du Pont] pendant 1,1 km
12:29	220,2 km	Continuer TOUT DROIT sur D15 pendant 0,5 km



12:29	220,7 km	63 À D15, 86210 Vouneuil-sur-Vienne, rester sur D15 (ouest) pendant 4,8 km
12:33	225,5 km	Tourner à DROITE (ouest), prendre D82 [Rue de Bondilly] pendant 0,4 km
12:34	225,9 km	64 À près de Saint-Cyr, rester sur D82 [Rue de Bondilly] (ouest) pendant 0,3 km
12:34	226,2 km	Continuer TOUT DROIT sur D82 pendant 0,4 km
12:35	226,7 km	Continuer TOUT DROIT sur D82 [Rue des Sapins] pendant 0,4 km
12:36	227,0 km	Prendre D82 [Rue de la Mairie] à DROITE (nord-ouest) pendant 0,7 km
12:37	227,8 km	Continuer TOUT DROIT sur D82 pendant 0,6 km
12:37	228,4 km	65 À D82, 86130 Saint-Cyr, rester sur D82 (nord-ouest) pendant 1,1 km
12:39	229,5 km	Tourner à GAUCHE (ouest), prendre N10 [Avenue de Bordeaux], puis tourner immédiatement à DROITE (nord), prendre D82 [Rue de la Butte] pendant 0,9 km
12:41	230,4 km	Tourner à DROITE (nord-ouest), prendre D82 [Rue de la Quarantière] pendant 0,1 km
12:41	230,5 km	66 À D82, 86490 Beaumont, rester sur D82 [Rue de la Quarantière] (nord-ouest) pendant 0,3 km
12:41	230,8 km	Prendre D82 [Place du 11 Novembre] à GAUCHE (nord-ouest) pendant 90 m
12:42	230,9 km	Tourner à DROITE pour rester sur D82 [Place du 11 Novembre] pendant 80 m
12:42	231,0 km	Tourner à GAUCHE (nord-ouest), prendre D82 [Rue des Portes Rouges] pendant 0,5 km
12:42	231,5 km	67 À D82, 86490 Beaumont, rester sur D82 [Rue des Portes Rouges] (nord-ouest) pendant 0,3 km
12:43	231,8 km	Prendre D82 [Rue de Marigny] à GAUCHE (ouest) pendant 0,8 km
12:44	232,6 km	68 À D82, 86490 Beaumont, rester sur D82 [Rue de Marigny] (ouest) pendant 0,6 km
12:44	233,2 km	Continuer TOUT DROIT sur D82 pendant 1,9 km



12:45	235,0 km	Prendre D20 [Rue Jean Arnaud] à DROITE (ouest) pendant 0,2 km
12:46	235,2 km	Continuer TOUT DROIT sur D20 [Place Élie Fournier] pendant 80 m
12:46	235,3 km	Tourner à GAUCHE (sud), prendre D21 [Rue de Brizay] pendant 0,5 km
12:47	235,9 km	69 À D21, 86380 Marigny-Brizay, rester sur D21 (ouest) pendant 3,3 km
12:50	239,1 km	70 À D21, 86380 Vendevre-du-Poitou, rester sur D21 (ouest) pendant 1,6 km
12:51	240,7 km	71 À D21, 86380 Vendevre-du-Poitou, rester sur D21 [Rue Albert Bottreau] (ouest) pendant 0,2 km
12:52	240,9 km	Tourner à GAUCHE (sud), prendre D757 [Route de Poitiers] pendant 0,6 km
12:53	241,5 km	Tourner à GAUCHE (est), prendre D15 [Rue du Général Chemineau] pendant 0,3 km
12:54	241,8 km	72 À D15, 86380 Vendevre-du-Poitou, rester sur D15 [Route de Jaunay-Clan] (est) pendant 3,1 km
12:56	244,9 km	73 À D15, 86380 Vendevre-du-Poitou, rester sur D15 [Route de Jaunay-Clan] (sud-est) pendant 1,0 km
12:57	245,9 km	Continuer TOUT DROIT sur D15 [Rue du Moulin Chaperon] pendant 0,2 km
12:58	246,1 km	Continuer TOUT DROIT sur D15 [Place du Chaumiot] pendant 90 m
12:58	246,2 km	Prendre D138 [Rue de la Roche] à DROITE (sud) pendant 0,9 km
12:59	247,1 km	74 À D138, rester sur D138 [Rue de la Roche] (sud-est) pendant 0,6 km
12:59	247,7 km	Continuer TOUT DROIT sur D138 pendant 0,9 km
13:00	248,6 km	Continuer TOUT DROIT sur D138 [Rue de Bellevue] pendant 0,2 km
13:00	248,8 km	Continuer TOUT DROIT sur D138 [Rue de Bourgcantin] pendant 0,3 km
13:01	249,1 km	Prendre D20 [Rue du Château] à DROITE (sud) pendant 0,2 km



13:02	249,3 km	Continuer TOUT DROIT sur D20 [Place de la Fraternité] pendant 50 m
13:02	249,4 km	Continuer TOUT DROIT sur D20 [Rue de la République] pendant 70 m
13:02	249,4 km	Tourner à GAUCHE (est), prendre D20 [Grand'rue] pendant 0,3 km
13:03	249,7 km	Le nom de la route devient Grand'rue pendant 0,5 km
13:04	250,2 km	Tourner à DROITE (sud), prendre N10 [Avenue de Bordeaux] pendant 0,5 km
13:06	250,7 km	Tourner à GAUCHE (sud-est), prendre D20 [Impasse du Moulin] pendant 50 m
13:06	250,8 km	Prendre D20 [Chemin des Abordages] à GAUCHE (sud-est) pendant 0,6 km
13:07	251,4 km	Prendre D20 à DROITE (est) pendant 1,1 km
13:07	252,5 km	75 À D20, 86130 Saint-Georges-Lès-Baillargeaux, rester sur D20 [Avenue de la Gare] (est) pendant 0,7 km
13:09	253,3 km	Prendre D20 [Rue Fernand Guérin] à DROITE (sud-est) pendant 0,6 km
13:10	253,9 km	Au rond-point, prendre la première sortie vers D4 [Avenue de l'Europe] pendant 0,5 km
13:10	254,4 km	Continuer TOUT DROIT sur D4 pendant 0,6 km
13:11	255,0 km	Continuer TOUT DROIT sur D4 [Rue du Château de Vayres] pendant 0,3 km
13:11	255,3 km	76 À D4, 86130 Saint-Georges-Lès-Baillargeaux, rester sur D4 [Rue du Château de Vayres] (sud-ouest) pendant 1,1 km
13:12	256,4 km	Continuer TOUT DROIT sur D4 [Route de Vayres] pendant 0,2 km
13:12	256,6 km	Prendre D4 [Route de Saint-Georges] à DROITE (ouest) pendant 3,9 km
13:16	260,5 km	Continuer TOUT DROIT sur D4 [Chemin de Saint-Cyr] pendant 0,7 km
13:16	261,3 km	77 Arrivée 62 D4, 86180 Buxerolles