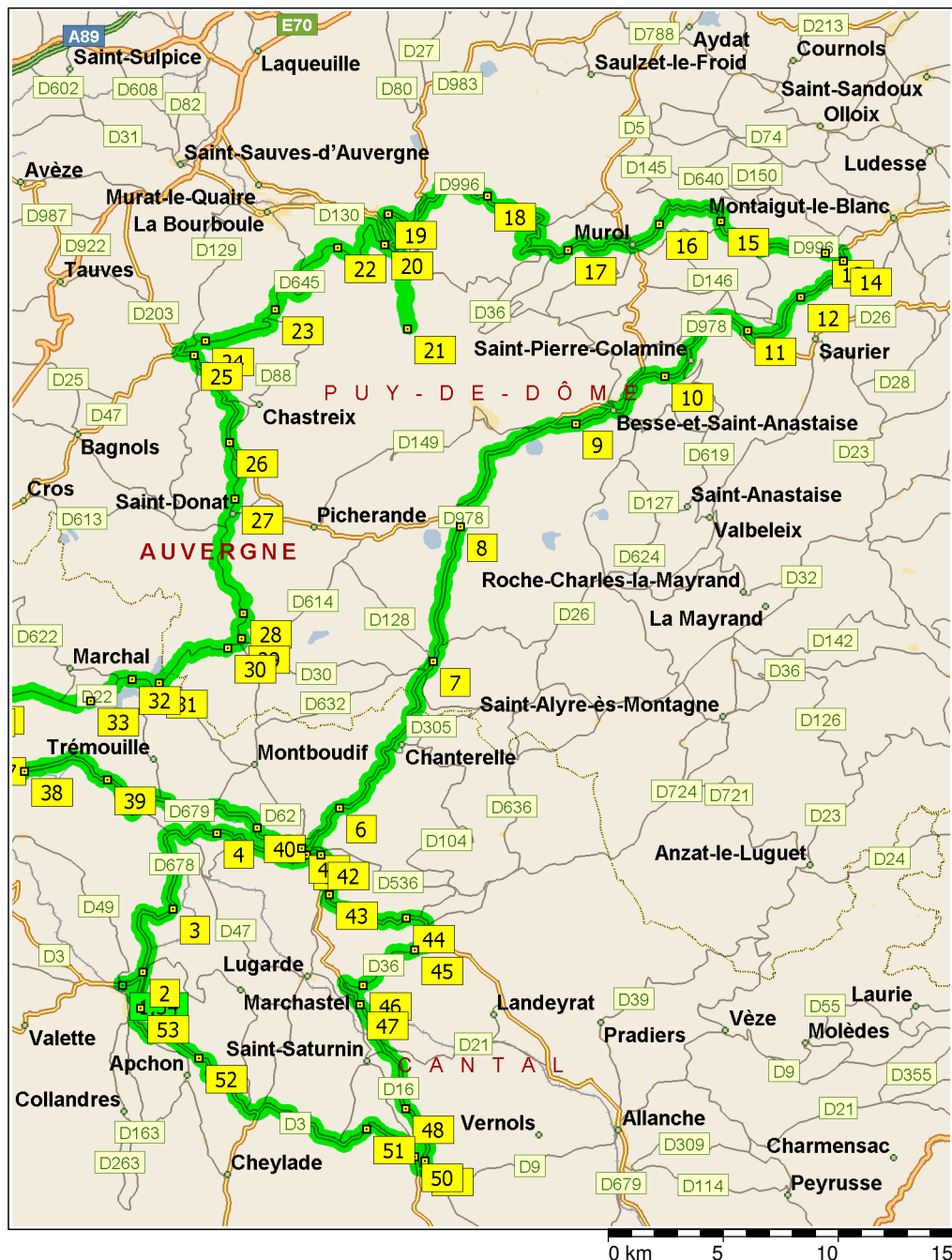
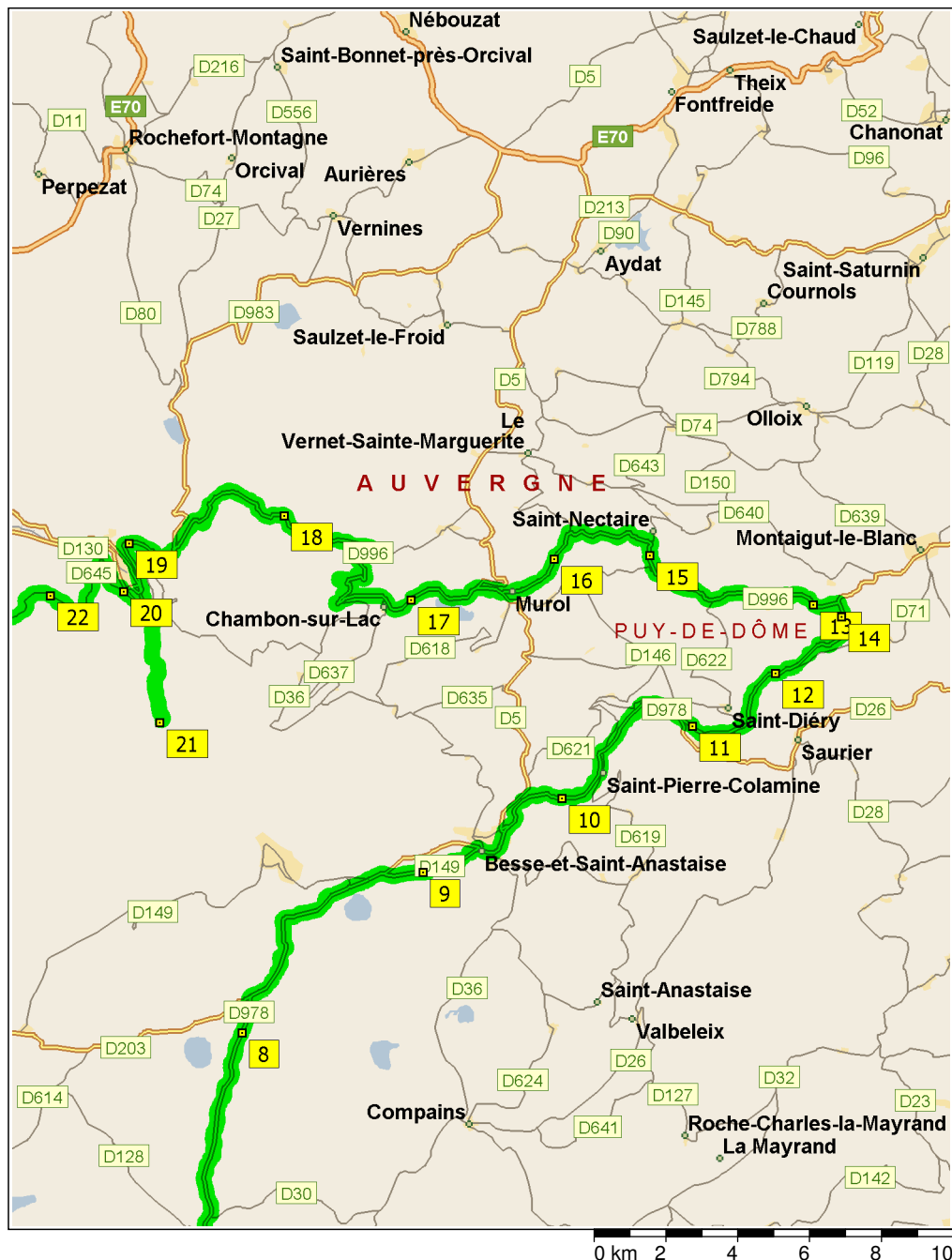


221,5 kilomètres; 3 heures, 22 minutes

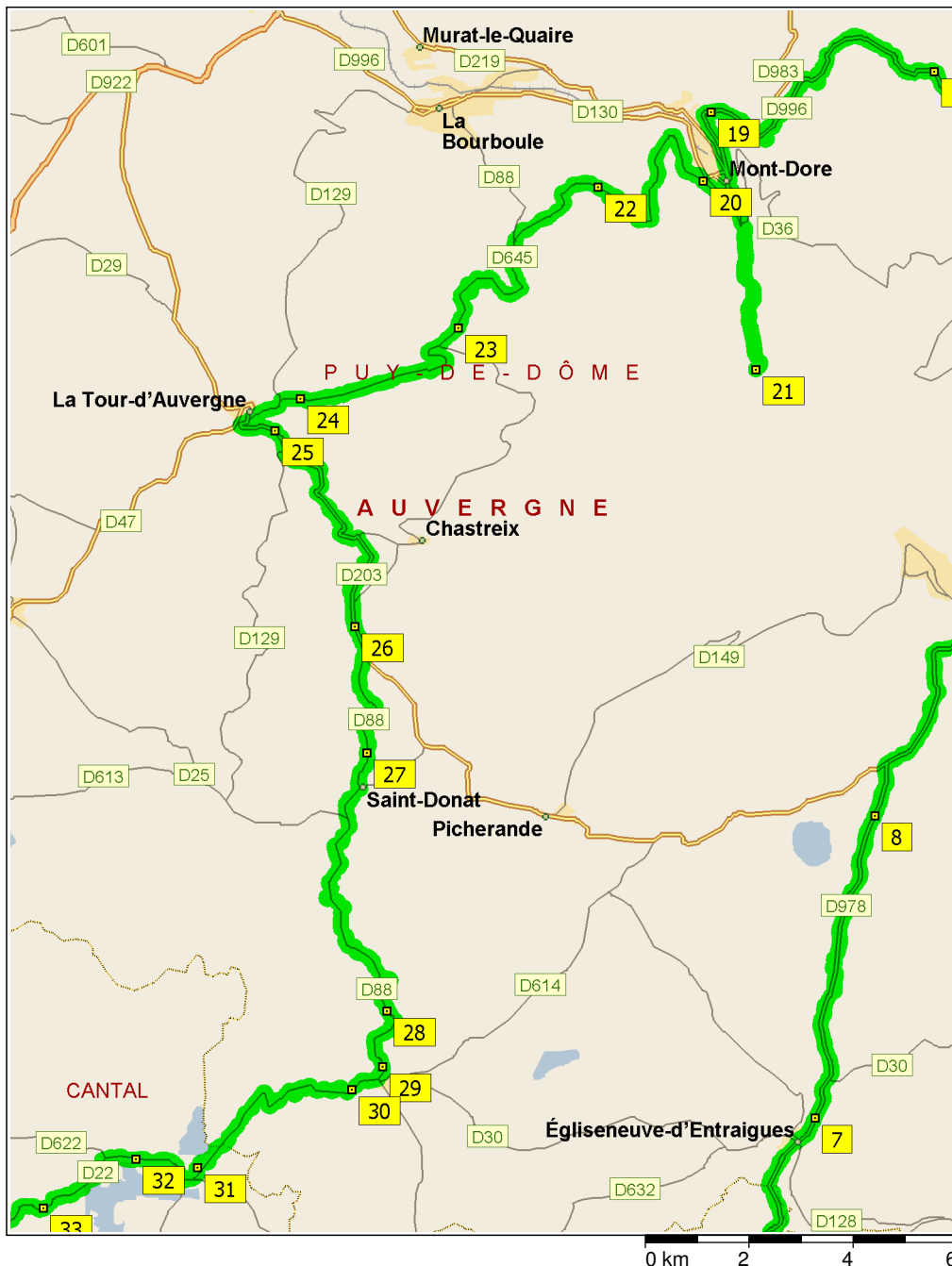




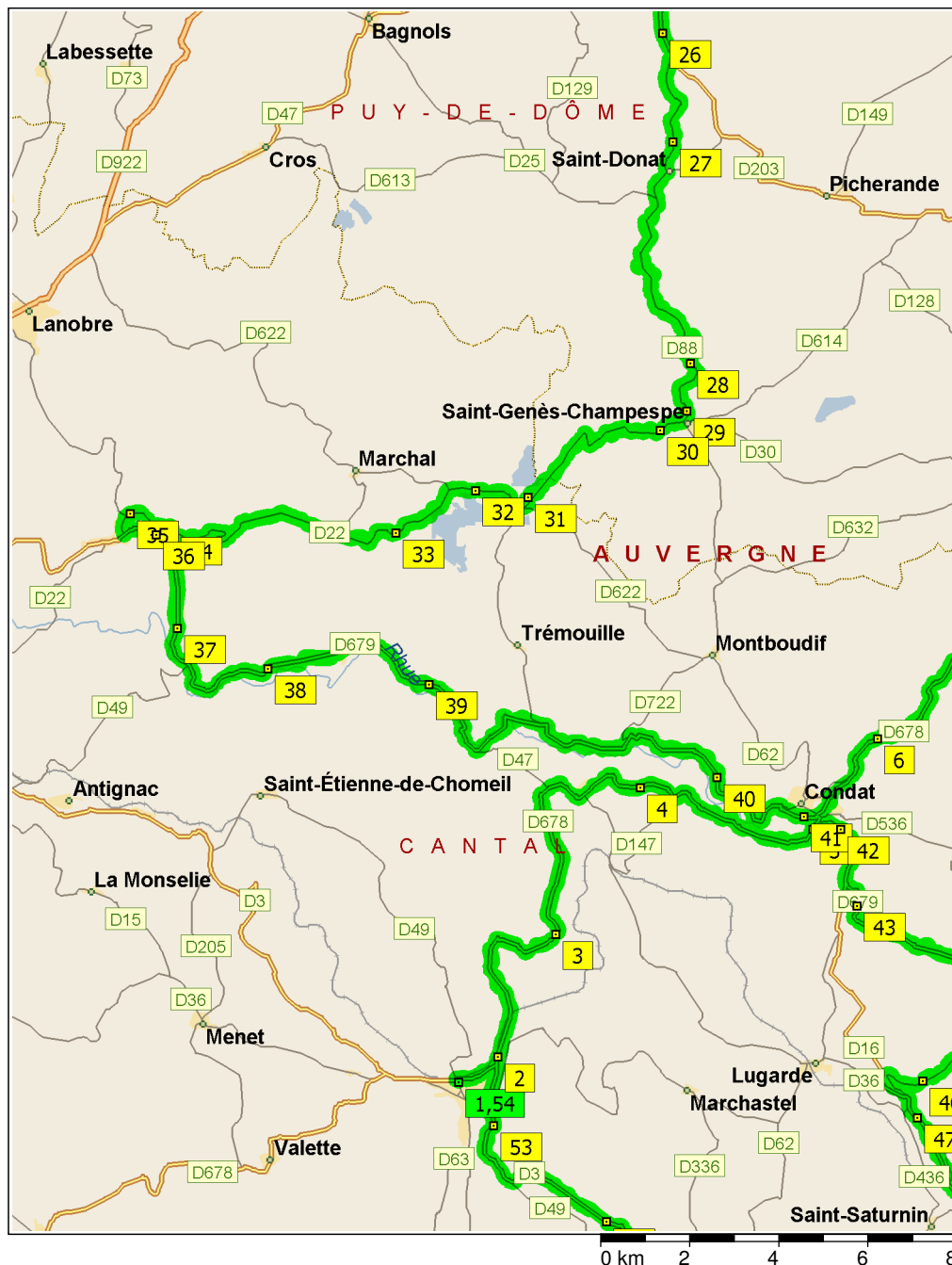
09:00	0,0 km	1 Départ de Modern Hotel [Rue de la Gare, 15400, Riom-Ès-Montagnes, France, Tel: +33 4-71780013] sur Rue de la Gare (nord-ouest) pendant 70 m
09:00	0,1 km	Au rond-point, prendre la première sortie vers D3 pendant 1,0 km
09:01	1,0 km	Au rond-point, prendre la troisième sortie vers D678 pendant 0,2 km
09:01	1,3 km	2 À D678, 15400 Riom-Ès-Montagnes, rester sur D678 (nord-est) pendant 4,5 km
09:05	5,8 km	3 À D678, 15190 Saint-Amandin, rester sur D678 (nord-est) pendant 6,2 km
09:10	12,0 km	4 À D678, 15190 Saint-Amandin, rester sur D678 (est) pendant 4,7 km
09:14	16,7 km	5 À D678, 15190 Condat, rester sur D678 (nord) pendant 40 m
09:14	16,7 km	Tourner à GAUCHE pour rester sur D678 pendant 2,7 km
09:16	19,4 km	6 À D678, 15190 Condat, rester sur D678 (est) pendant 7,2 km
09:22	26,6 km	Le nom de la route devient D978 pendant 1,6 km
09:24	28,3 km	7 À D978, 63850 Égliseneuve-d'Entraigues, rester sur D978 (nord) pendant 6,3 km
09:29	34,6 km	8 À D978, 63850 Égliseneuve-d'Entraigues, rester sur D978 (nord) pendant 7,0 km
09:34	41,5 km	Continuer TOUT DROIT sur D149 pendant 1,1 km
09:35	42,6 km	9 À près de Besse-et-Saint-Anastaise, rester sur D149 (est) pendant 2,0 km
09:37	44,6 km	Au rond-point, prendre la deuxième sortie vers D149 [Route des Lacs] pendant 1,0 km
09:39	45,6 km	Déboucher sur D978 pendant 2,1 km
09:40	47,8 km	10 À D978, 63610 Saint-Pierre-Colamine, rester sur D978 (est) pendant 5,5 km
09:45	53,2 km	11 À D978, 63320 Saint-Diéry, rester sur D978 (sud-est) pendant 3,5 km
09:48	56,7 km	12 À D978, 63320 Saint-Diéry, rester sur D978 (est) pendant 3,2 km
09:50	59,9 km	Prendre D996 à GAUCHE (ouest) pendant 0,8 km



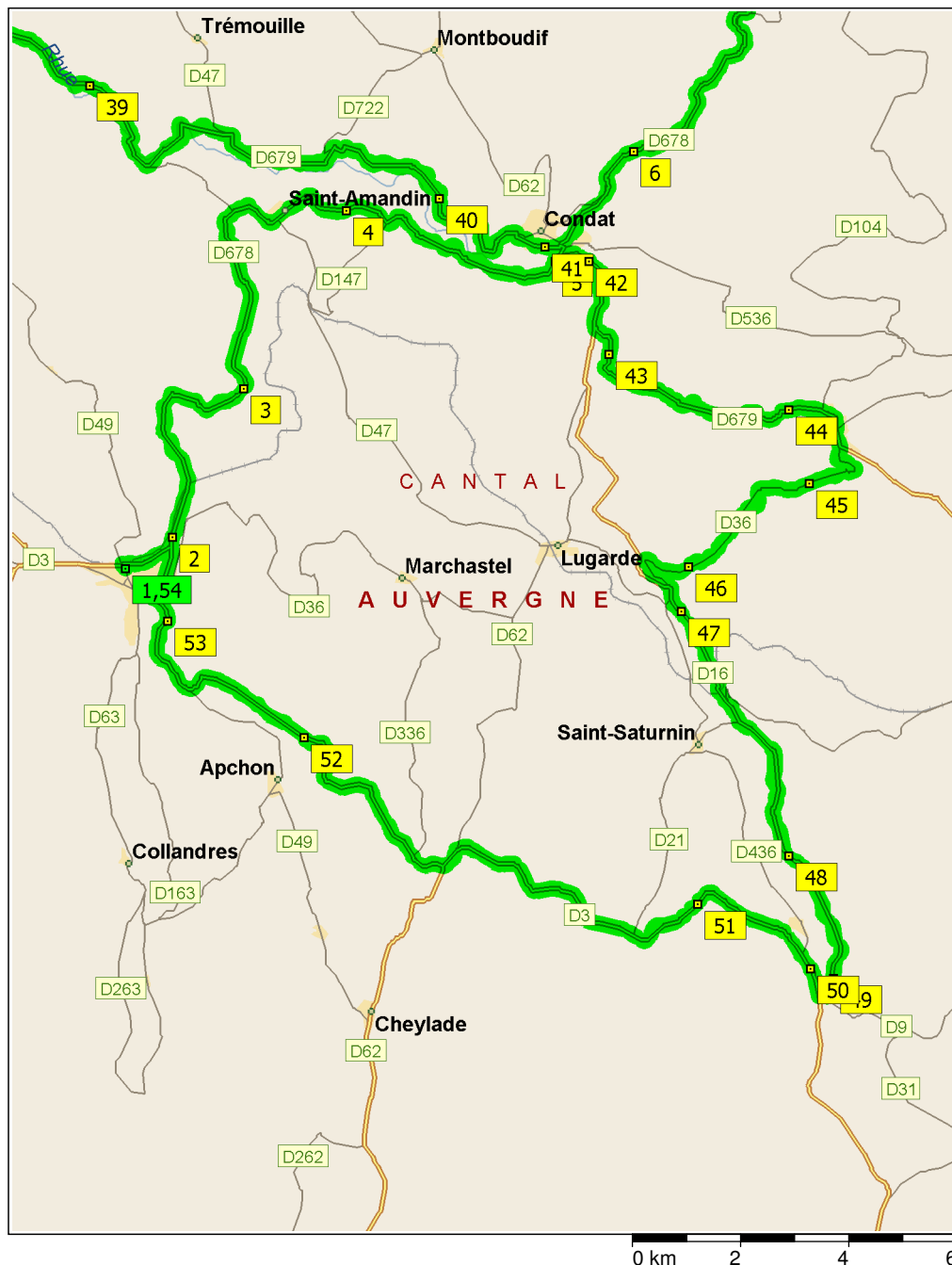
09:51	60,6 km	13	À D996, 63320 Grandeyrolles, prendre D996 en sens inverse (est) pendant 0,8 km
09:52	61,4 km		Prendre D978 à DROITE (sud-est) pendant 0,4 km
09:52	61,8 km	14	À D978, 63320 Montaigut-le-Blanc, prendre D978 en sens inverse (nord) pendant 0,4 km
09:52	62,1 km		Prendre D996 à GAUCHE (ouest) pendant 6,2 km
09:57	68,4 km	15	À D996, 63710 Saint-Nectaire, rester sur D996 [Avenue Docteur André Roux] (nord) pendant 3,7 km
10:01	72,1 km	16	À D996, 63790 Murrol, rester sur D996 (sud) pendant 2,0 km
10:03	74,1 km		Tourner à DROITE pour rester sur D996 pendant 2,9 km
10:06	77,0 km	17	À D996, 63790 Chambon-sur-Lac, rester sur D996 (sud-ouest) pendant 8,3 km
10:13	85,3 km	18	À D996, 63790 Chambon-sur-Lac, rester sur D996 (ouest) pendant 6,4 km
10:17	91,7 km	19	À D996, 63240 Mont-Dore, rester sur D996 (ouest) pendant 1,6 km
10:19	93,3 km		Prendre D130 [Rue du Capitaine Chazotte] à DROITE (sud-ouest) pendant 0,1 km
10:19	93,4 km		Tourner à GAUCHE (sud), prendre Rue Meynadier pendant 0,1 km
10:20	93,5 km		Tourner à DROITE (ouest), prendre Allée Georges Lagaye pendant 0,2 km
10:21	93,7 km		Tourner à DROITE (nord-ouest), prendre D645 [Avenue de la Libération] pendant 0,4 km
10:22	94,1 km	20	À D645, 63240 Mont-Dore, prendre D645 [Avenue de la Libération] en sens inverse (sud) pendant 0,5 km
10:23	94,5 km		Le nom de la route devient Avenue de la Libération pendant 0,2 km
10:24	94,7 km		Le nom de la route devient Rue Duchatel pendant 80 m
10:24	94,8 km		Tourner à DROITE (sud), prendre D983 [Avenue Georges Clemenceau] pendant 0,6 km
10:25	95,4 km		Continuer TOUT DROIT sur D983 pendant 3,0 km
10:28	98,4 km	21	À D983, 63240 Mont-Dore, prendre D983 en sens inverse (nord-est) pendant 3,0 km



10:30	101,5 km	Continuer TOUT DROIT sur D983 [Avenue Georges Clemenceau] pendant 0,6 km
10:31	102,0 km	Continuer TOUT DROIT sur D983 [Place de la République] pendant 50 m
10:31	102,1 km	Continuer TOUT DROIT sur D983 [Rue Rigny] pendant 80 m
10:31	102,2 km	Déboucher sur D983 [Place du Panthéon] pendant 40 m
10:31	102,2 km	Tourner à GAUCHE (ouest), prendre Rue Ramond pendant 90 m
10:32	102,3 km	Le nom de la route devient Allée Georges Lagaye pendant 0,2 km
10:33	102,5 km	Tourner à DROITE (nord-ouest), prendre D645 [Avenue de la Libération] pendant 2,0 km
10:35	104,5 km	Prendre D645 à GAUCHE (sud) pendant 2,7 km
10:37	107,2 km	22 À D645, 63150 La Bourboule, rester sur D645 (ouest) pendant 5,7 km
10:43	113,0 km	23 À D645, 63680 La Tour-d'Auvergne, rester sur D645 (ouest) pendant 4,3 km
10:46	117,2 km	24 À D645, 63680 La Tour-d'Auvergne, rester sur D645 (ouest) pendant 1,3 km
10:48	118,5 km	Tourner à GAUCHE (sud-ouest), prendre D203 pendant 0,9 km
10:49	119,3 km	25 À D203, 63680 La Tour-d'Auvergne, rester sur D203 (est) pendant 5,3 km
10:53	124,7 km	26 À D203, 63680 Chastreix, rester sur D203 (sud) pendant 0,6 km
10:54	125,2 km	Tourner à DROITE (ouest), prendre D88 pendant 2,3 km
10:56	127,5 km	27 À D88, 63680 Saint-Donat, rester sur D88 (sud) pendant 0,8 km
10:57	128,2 km	Tourner à DROITE (ouest), prendre D25 pendant 0,8 km
10:58	129,0 km	Prendre D88 à GAUCHE (sud) pendant 5,1 km
11:03	134,1 km	28 À D88, 63850 Saint-Genès-Champespe, rester sur D88 (est) pendant 1,4 km
11:04	135,5 km	29 À D88, 63850 Saint-Genès-Champespe, rester sur D88 (sud) pendant 0,3 km
11:04	135,8 km	Tourner à DROITE (ouest), prendre D30 pendant 0,6 km



11:06	136,4 km	30	À D30, 63850 Saint-Genès-Champespe, rester sur D30 (ouest) pendant 4,4 km
11:09	140,8 km	31	À D30, 15270 Trémouille, rester sur D30 (sud-ouest) pendant 0,3 km
11:09	141,0 km		Prendre D622 à DROITE (ouest), puis prendre immédiatement D47 à GAUCHE (ouest) pendant 0,1 km
11:10	141,2 km		Prendre D22 à DROITE (nord-ouest) pendant 1,2 km
11:12	142,3 km	32	À D22, 15270 Trémouille, rester sur D22 (ouest) pendant 2,3 km
11:14	144,6 km	33	À D22, 15270 Trémouille, rester sur D22 (ouest) pendant 6,6 km
11:18	151,2 km	34	À D22, 15270 Champs-sur-Tarentaine-Marchal, rester sur D22 (ouest) pendant 1,1 km
11:19	152,3 km	35	À D22, 15270 Champs-sur-Tarentaine-Marchal, rester sur D22 [Route des Lacs] (ouest) pendant 30 m
11:19	152,4 km		Continuer TOUT DROIT sur D49 [Route des Lacs] pendant 0,5 km
11:21	152,9 km		Tourner à GAUCHE (est), prendre D679 [Place de la Fontaine] pendant 0,8 km
11:22	153,7 km	36	À D679, 15270 Champs-sur-Tarentaine-Marchal, rester sur D679 [Route de Sarran] (sud-est) pendant 2,3 km
11:25	156,0 km	37	À D679, 15270 Champs-sur-Tarentaine-Marchal, rester sur D679 (sud) pendant 3,4 km
11:28	159,4 km	38	À D679, 15270 Champs-sur-Tarentaine-Marchal, rester sur D679 (nord-est) pendant 4,4 km
11:32	163,8 km	39	À D679, 15270 Trémouille, rester sur D679 (est) pendant 9,4 km
11:39	173,2 km	40	À D679, 15190 Condât, rester sur D679 (sud) pendant 2,4 km
11:41	175,6 km		Prendre D536 à DROITE (sud) pendant 0,7 km
11:42	176,3 km	41	À D536, 15190 Condât, rester sur D536 (est) pendant 0,3 km
11:42	176,6 km		Au rond-point, prendre la première sortie vers D678 pendant 0,4 km
11:43	177,0 km		Tourner à GAUCHE (nord), prendre D679 pendant 0,8 km



11:44	177,8 km	42	À D679, 15190 Condat, rester sur D679 (est) pendant 2,0 km
11:45	179,7 km	43	À D679, 15190 Condat, rester sur D679 (sud) pendant 4,3 km
11:48	184,0 km	44	À D679, 15190 Marcenat, rester sur D679 (est) pendant 1,5 km
11:50	185,4 km		Prendre les routes locales à DROITE (sud) pendant 60 m
11:51	185,5 km		Prendre les routes locales à DROITE (sud) pendant 0,1 km
11:51	185,6 km		Le nom de la route devient D36 pendant 1,5 km
11:53	187,1 km	45	À D36, 15190 Marcenat, rester sur D36 (ouest) pendant 3,1 km
11:55	190,2 km	46	À D36, 15190 Saint-Bonnet-de-Condât, rester sur D36 (ouest) pendant 1,7 km
11:57	191,9 km		Prendre D16 à GAUCHE (sud) pendant 0,5 km
11:58	192,4 km	47	À D16, 15190 Saint-Bonnet-de-Condât, rester sur D16 (sud) pendant 5,3 km
12:02	197,7 km	48	À D16, 15300 Ségur-les-Villas, rester sur D16 (est) pendant 2,7 km
12:04	200,4 km	49	À D16, 15300 Ségur-les-Villas, rester sur D16 (sud) pendant 0,5 km
12:04	200,9 km		Tourner à DROITE (nord), prendre D3 pendant 0,5 km
12:05	201,4 km	50	À D3, 15300 Ségur-les-Villas, rester sur D3 (nord-ouest) pendant 2,8 km
12:07	204,2 km	51	À D3, 15190 Saint-Saturnin, rester sur D3 (sud-ouest) pendant 10,2 km
12:14	214,4 km	52	À D3, 15400 Apchon, rester sur D3 (nord-ouest) pendant 4,2 km
12:18	218,7 km	53	À D3, 15400 Riom-Ès-Montagnes, rester sur D3 (nord) pendant 2,7 km
12:21	221,3 km		Au rond-point, prendre la troisième sortie vers Rue de la Gare pendant 0,1 km
12:22	221,5 km	54	Arrivée Modern Hotel [Rue de la Gare, 15400, Riom-Ès-Montagnes, France, Tel: +33 4-71780013]