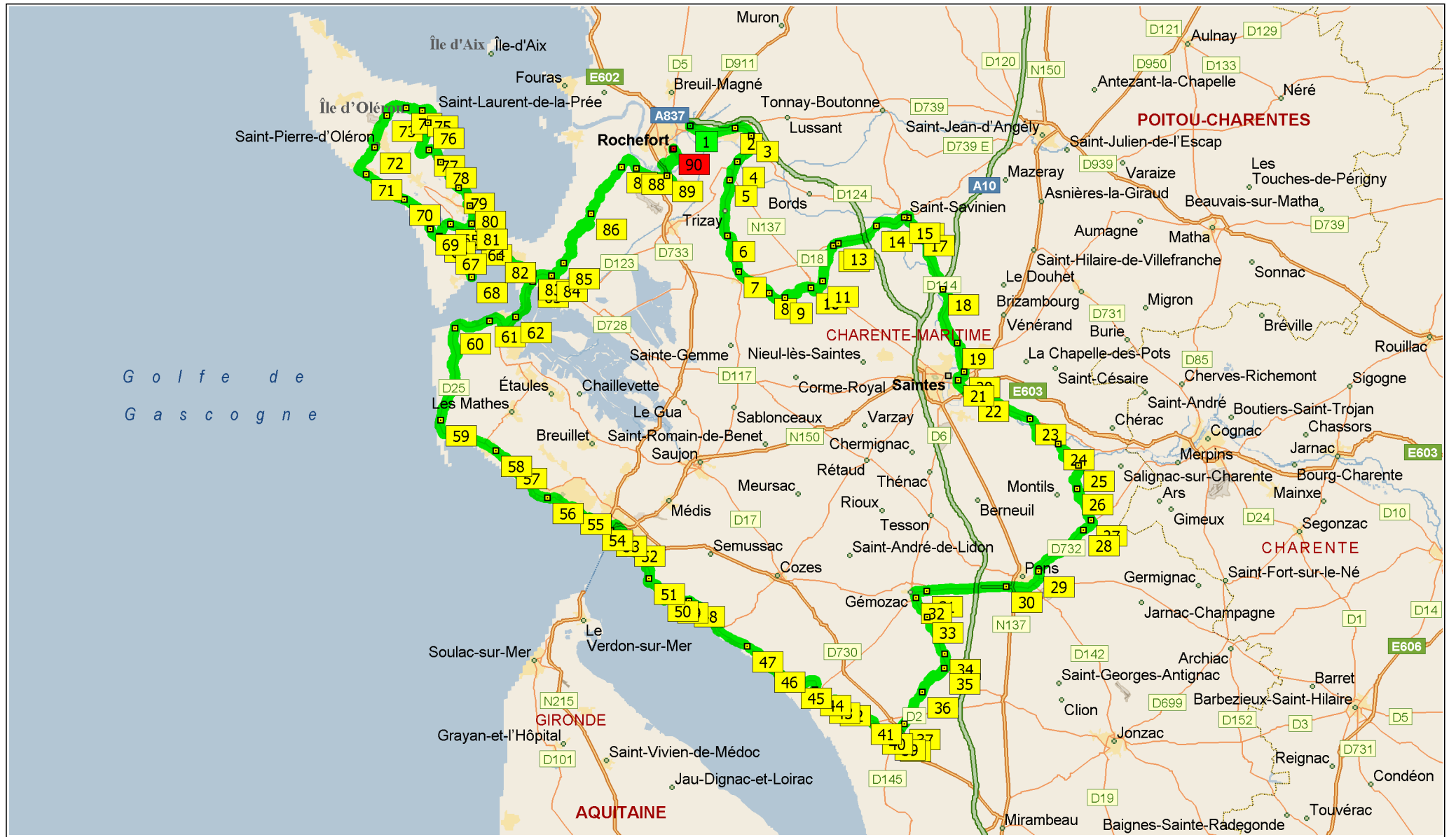
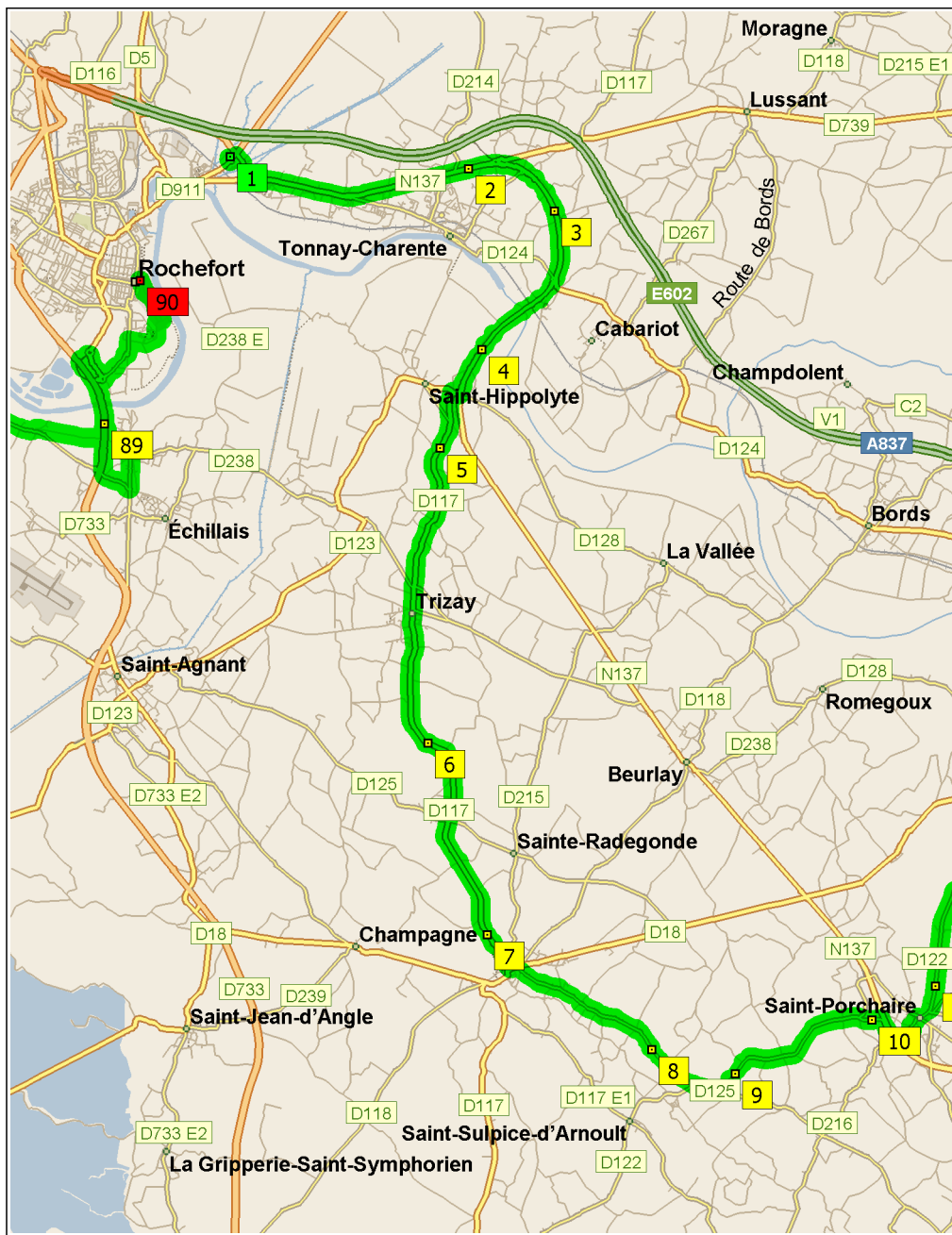


# balade\_route\_des\_huitres

295,0 kilomètres; 5 heures, 30 minutes





09:00	0,0 km	<b>1</b> Départ de Campanile [Avenue du Pont Neuf, 17430, Tonnay-Charente, France, Tel: +33 5-46838888] sur Avenue du Pont Neuf (sud-ouest) pendant 80 m
09:00	0,1 km	Tourner à GAUCHE (nord-est), prendre D911 [Avenue du Pont Neuf] pendant 0,2 km
09:01	0,3 km	Tourner à DROITE (sud-est), prendre N137 [Avenue d'Aunis] pendant 4,3 km
09:06	4,6 km	<b>2</b> À N137, 17430 Tonnay-Charente, rester sur N137 [Avenue de Saintonge] (est) pendant 1,9 km
09:08	6,5 km	<b>3</b> À N137, 17430 Tonnay-Charente, rester sur N137 (sud) pendant 3,0 km
09:10	9,4 km	<b>4</b> À N137, 17430 Saint-Hippolyte, rester sur N137 (sud-ouest) pendant 0,9 km
09:11	10,3 km	Au rond-point, prendre la première sortie vers D117 [Rue de la République] pendant 0,1 km
09:11	10,4 km	Au rond-point, prendre la deuxième sortie vers D117 [Rue Louis Pacaud] pendant 1,1 km
09:12	11,5 km	<b>5</b> À D117, 17430 Saint-Hippolyte, rester sur D117 [Rue de la Roche] (sud-ouest) pendant 2,5 km
09:14	14,0 km	Au rond-point, prendre la deuxième sortie vers D117 pendant 2,9 km
09:17	16,9 km	<b>6</b> À D117, rester sur D117 [Route de Pont-l'Abbé] (est) pendant 3,8 km
09:20	20,6 km	<b>7</b> À D117, rester sur D117 [Route de Trizay] (sud-est) pendant 0,7 km
09:21	21,3 km	Tourner à GAUCHE (est), prendre D18 [Avenue André Malraux] pendant 0,1 km
09:21	21,5 km	Tourner à DROITE (sud-est), prendre D125 [Avenue Bernard Chambenoit] pendant 0,8 km
09:23	22,3 km	Prendre D125 [Rue Saint-Michel] à DROITE (est) pendant 1,5 km
09:24	23,8 km	Continuer TOUT DROIT sur D125 pendant 0,5 km
09:24	24,3 km	<b>8</b> À D125, 17250 Saint-Sulpice-d'Arnoult, rester sur D125 (sud-est) pendant 1,4 km
09:25	25,7 km	Tourner à GAUCHE (nord-est), prendre D122 pendant 0,4 km



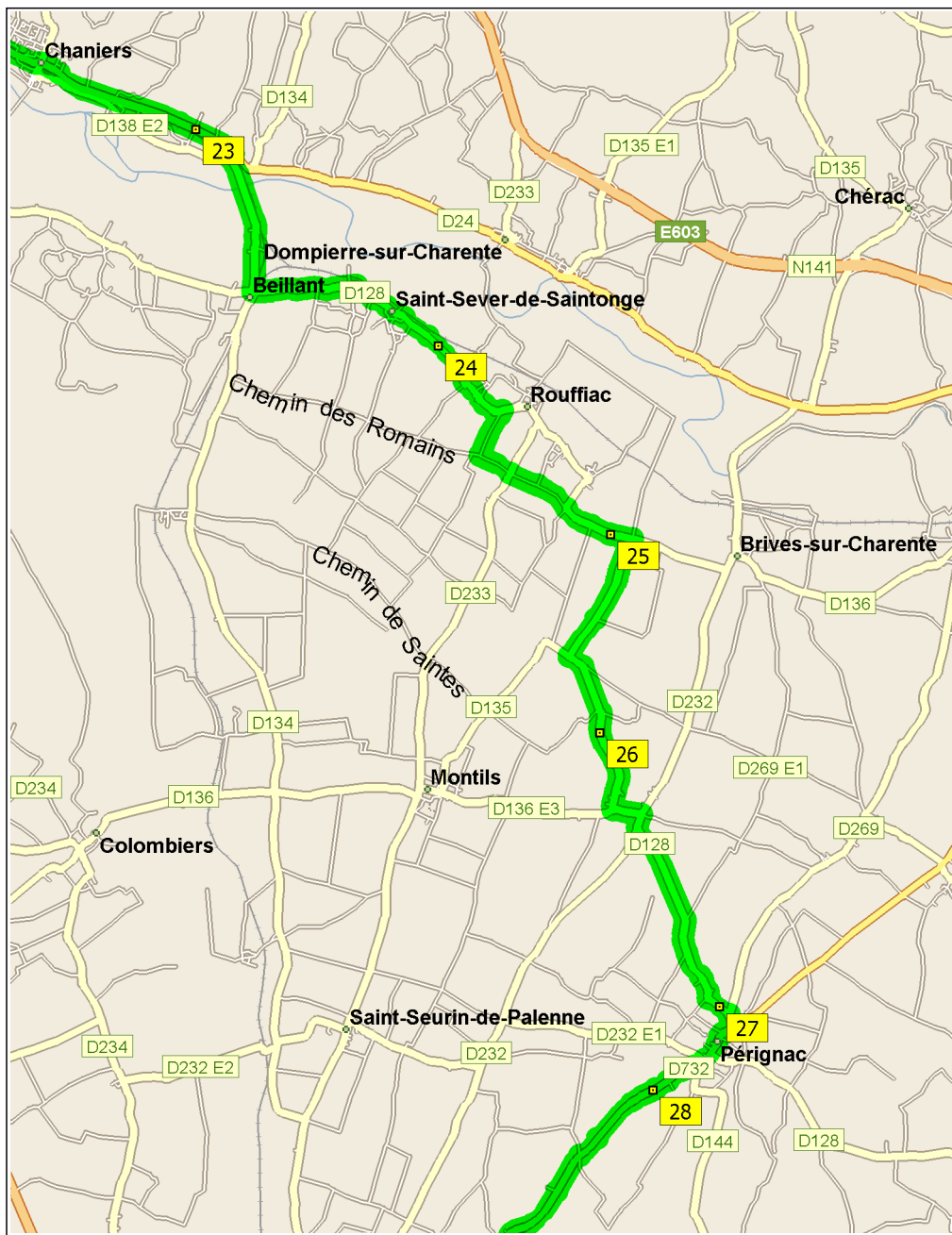
09:26	26,1 km	<b>9</b> À D122, 17250 Saint-Sulpice-d'Arnoult, rester sur D122 (nord-est) pendant 2,8 km
09:28	28,9 km	<b>10</b> À D122, 17250 Saint-Porchaire, rester sur D122 (est) pendant 0,5 km
09:29	29,4 km	Tourner à GAUCHE (est), prendre D216 pendant 70 m
09:29	29,5 km	Le nom de la route devient D122 [D216] pendant 0,4 km
09:30	29,9 km	Prendre D122 [Rue du Cadran Bleu] à DROITE (nord) pendant 0,2 km
09:31	30,1 km	Tourner à DROITE (est), prendre Rue Nationale, puis tourner immédiatement à GAUCHE (nord-est), prendre D122 [Rue Pierre Loti] pendant 0,7 km
09:32	30,8 km	<b>11</b> À D122, 17250 Saint-Porchaire, rester sur D122 (nord) pendant 1,9 km
09:34	32,7 km	Continuer TOUT DROIT sur D122 [Rue des Cressonnières] pendant 0,8 km
09:35	33,5 km	Continuer TOUT DROIT sur D122 pendant 0,8 km
09:35	34,3 km	<b>12</b> À D122, 17250 Geay, rester sur D122 (nord) pendant 0,1 km
09:35	34,4 km	Prendre D18 à DROITE (est) pendant 0,4 km
09:36	34,9 km	<b>13</b> À D18, 17250 Geay, rester sur D18 (est) pendant 4,0 km
09:40	38,9 km	<b>14</b> À D18, 17350 Le Mung, rester sur D18 (nord-est) pendant 3,0 km
09:42	41,8 km	<b>15</b> À près de Saint-Savinien, rester sur D18 [Route de Saint-Savinien] (est) pendant 0,4 km
09:43	42,3 km	Tourner à DROITE (sud), prendre D114 pendant 0,2 km
09:43	42,5 km	Tourner à DROITE (ouest), prendre Rue Saint-Michel, puis tourner immédiatement à GAUCHE (sud), prendre Rue du Petit Champéroux pendant 30 m
09:44	42,5 km	<b>16</b> À D114, 17350 Saint-Savinien, rester sur Rue du Petit Champéroux (sud-ouest) pendant 50 m
09:44	42,5 km	Tourner à GAUCHE (sud), prendre Rue du Champéroux, puis tourner immédiatement à GAUCHE (est), prendre Place de la Victoire pendant 0,1 km
09:46	42,6 km	Tourner à DROITE (sud), prendre D114 [Avenue de la Gare] pendant 1,5 km



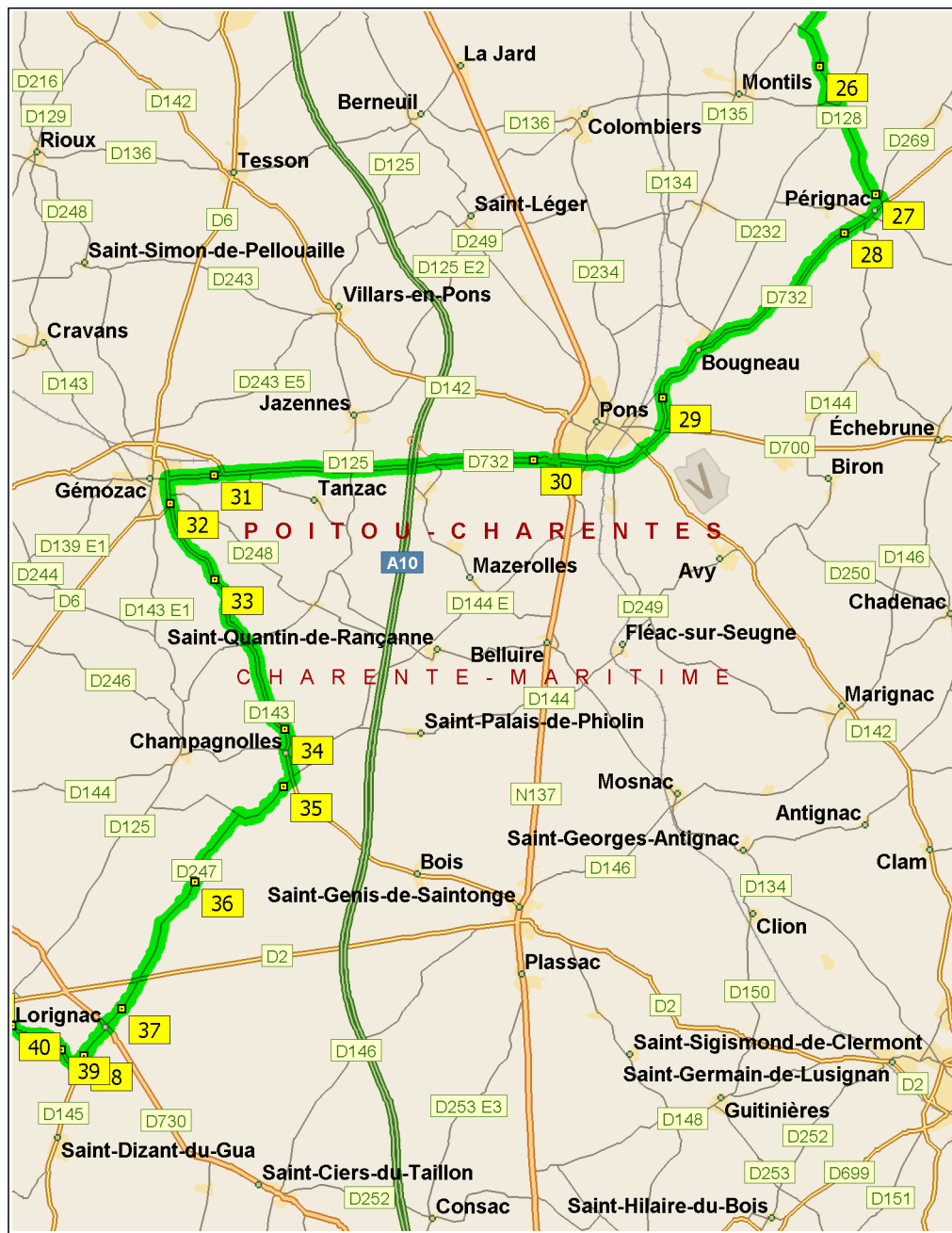


Certaines parties de © 1990–2006 InstallShield Software Corporation. Tous droits réservés. Crown Copyright 2005. Tous droits réservés. Numéro de licence 100025500.

10:14 68,2 km **23** À D24, 17610 Chaniers, rester sur D24 [Route des Sablons] (est) pendant 0,5 km

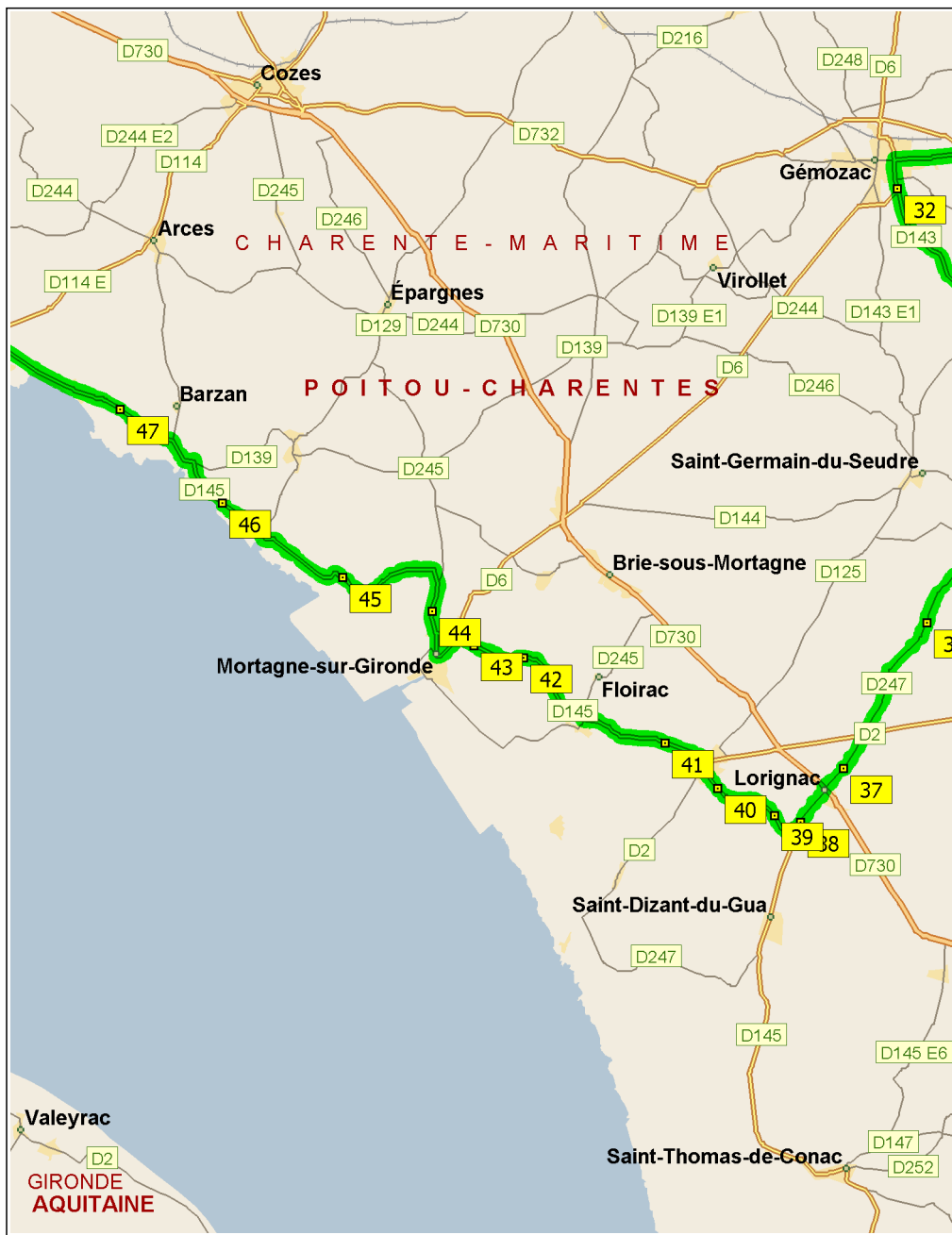


10:15	68,7 km	Tourner à DROITE (sud-ouest), prendre D134 pendant 0,9 km
10:16	69,6 km	Continuer TOUT DROIT sur D134 [Route de Beillant] pendant 0,7 km
10:17	70,2 km	Tourner à GAUCHE (est), prendre D128 [Rue de Saintonge] pendant 2,2 km
10:21	72,5 km	<b>24</b> À D128, 17800 Saint-Sever-de-Saintonge, rester sur D128 (sud-est) pendant 0,4 km
10:21	72,8 km	Prendre D128 [Avenue du Pradeau] à DROITE (sud) pendant 0,6 km
10:22	73,5 km	Tourner à DROITE (sud-ouest), prendre Rue de la Grande Métairie pendant 0,5 km
10:23	74,0 km	Tourner à GAUCHE (est), prendre Grand Chemin Chaussée pendant 1,1 km
10:25	75,1 km	Prendre D128 à DROITE (sud) pendant 0,6 km
10:26	75,7 km	<b>25</b> À D128, 17800 Montils, rester sur D128 (est) pendant 0,2 km
10:26	75,9 km	Tourner à DROITE (sud), prendre D135 pendant 1,5 km
10:28	77,3 km	Tourner à GAUCHE (sud-est), prendre D128 [Petit chemin de Saintes] pendant 0,2 km
10:28	77,5 km	Prendre D128 à DROITE (sud) pendant 0,7 km
10:29	78,3 km	<b>26</b> À D128, 17800 Pérignac, rester sur D128 (sud) pendant 0,7 km
10:29	78,9 km	Continuer TOUT DROIT sur D128 [Route de Rouffiac] pendant 0,2 km
10:30	79,1 km	Tourner à GAUCHE (est), prendre D128 [Route de Montils] pendant 0,3 km
10:30	79,5 km	Tourner à DROITE (sud), prendre D128 pendant 2,0 km
10:32	81,4 km	Prendre D128 [Route de Saintes] à DROITE (sud) pendant 0,4 km
10:32	81,8 km	<b>27</b> À D128, 17800 Pérignac, rester sur D128 [Route de Saintes] (est) pendant 0,1 km
10:32	81,9 km	Prendre D128 à DROITE (sud), puis tourner immédiatement à DROITE (sud-ouest), prendre D732 [Avenue de Cognac] pendant 1,3 km

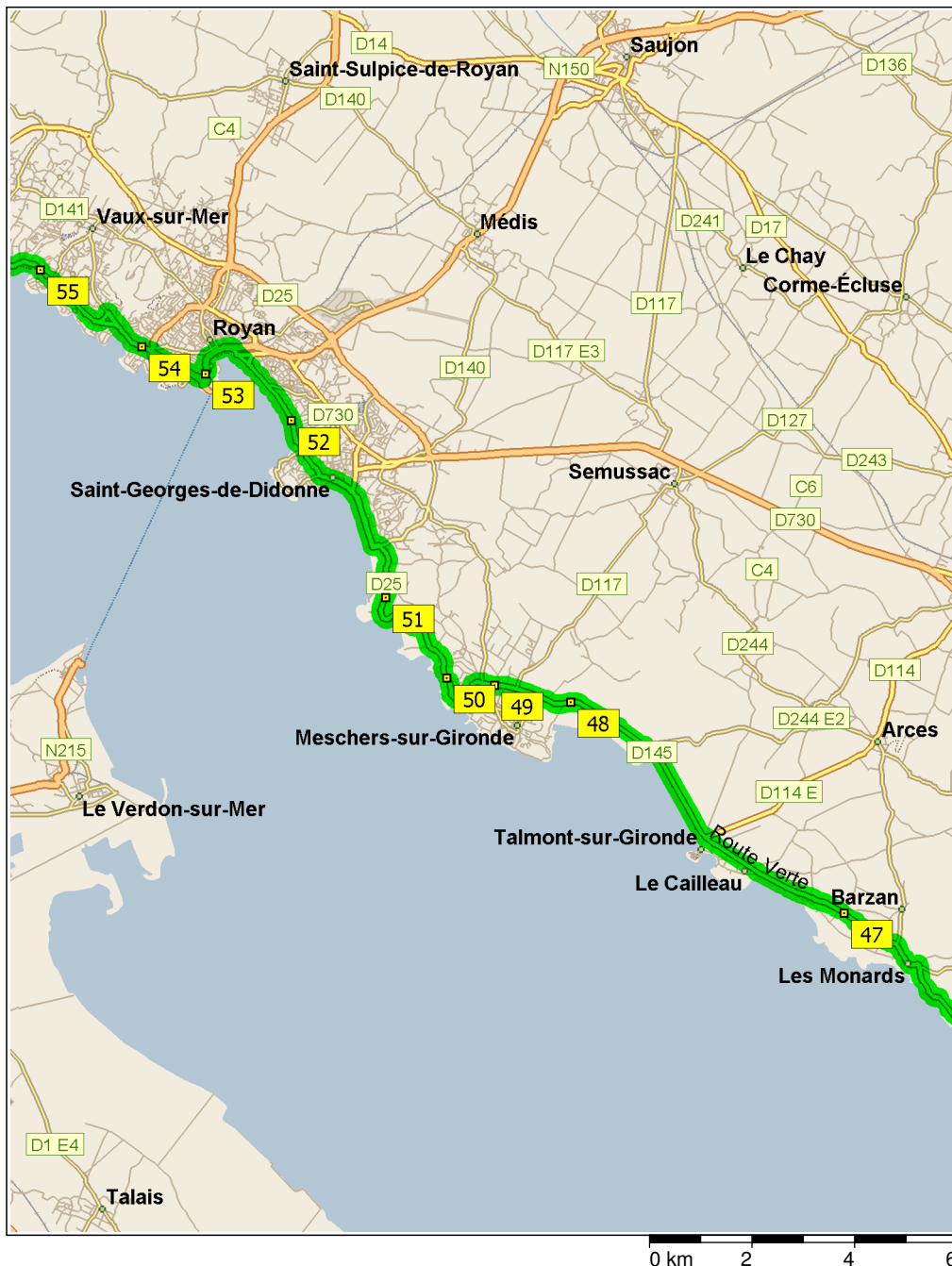


10:35	83,2 km	<b>28</b>	À D732, 17800 Pérignac, rester sur D732 [Avenue de Cognac] (ouest) pendant 5,9 km
10:40	89,1 km	<b>29</b>	À D732, 17800 Pons, rester sur D732 (sud) pendant 2,8 km
10:43	91,9 km		Au rond-point, prendre la deuxième sortie vers D732 [Avenue de Royan] pendant 1,3 km
10:44	93,2 km	<b>30</b>	À D732, 17800 Pons, rester sur D732 (ouest) pendant 2,2 km
10:46	95,4 km		Au rond-point, prendre la troisième sortie vers D732 [Avenue de Pons] pendant 4,9 km
10:50	100,3 km		Au rond-point, prendre la deuxième sortie vers D732 [Rue du Général de Gaulle] pendant 0,2 km
10:50	100,5 km	<b>31</b>	À D732, 17260 Gémovac, rester sur D732 [Rue du Général de Gaulle] (ouest) pendant 1,1 km
10:52	101,6 km		Tourner à GAUCHE (sud), prendre D248 [Rue de l'Argonne] pendant 0,4 km
10:52	102,0 km		Prendre D143 [Rue Gambetta] à GAUCHE (sud) pendant 0,2 km
10:52	102,2 km	<b>32</b>	À D143, 17260 Gémovac, rester sur D143 (sud) pendant 2,1 km
10:54	104,3 km	<b>33</b>	À D143, 17260 Gémovac, rester sur D143 (sud-est) pendant 4,0 km
10:57	108,3 km	<b>34</b>	À D143, 17240 Champagnolles, rester sur D143 [Route de Gémovac] (sud-est) pendant 0,5 km
10:58	108,8 km		Tourner à GAUCHE (sud-est), prendre D143 [Rue Edgar Moulineau] pendant 80 m
10:58	108,9 km		Tourner à DROITE (sud-ouest), prendre D143 [Rue du Vélodrome] pendant 0,6 km
10:59	109,5 km		Tourner à DROITE (ouest), prendre D247 pendant 0,3 km
10:59	109,8 km	<b>35</b>	À D247, 17240 Champagnolles, rester sur D247 (ouest) pendant 1,2 km
11:00	110,9 km		Prendre D247 [Route de la Foy] à DROITE (ouest) pendant 0,2 km
11:00	111,1 km		Prendre D247 à GAUCHE (sud-ouest) pendant 1,9 km
11:02	113,0 km	<b>36</b>	À D247, 17240 Champagnolles, rester sur D247 (sud-ouest) pendant 3,4 km



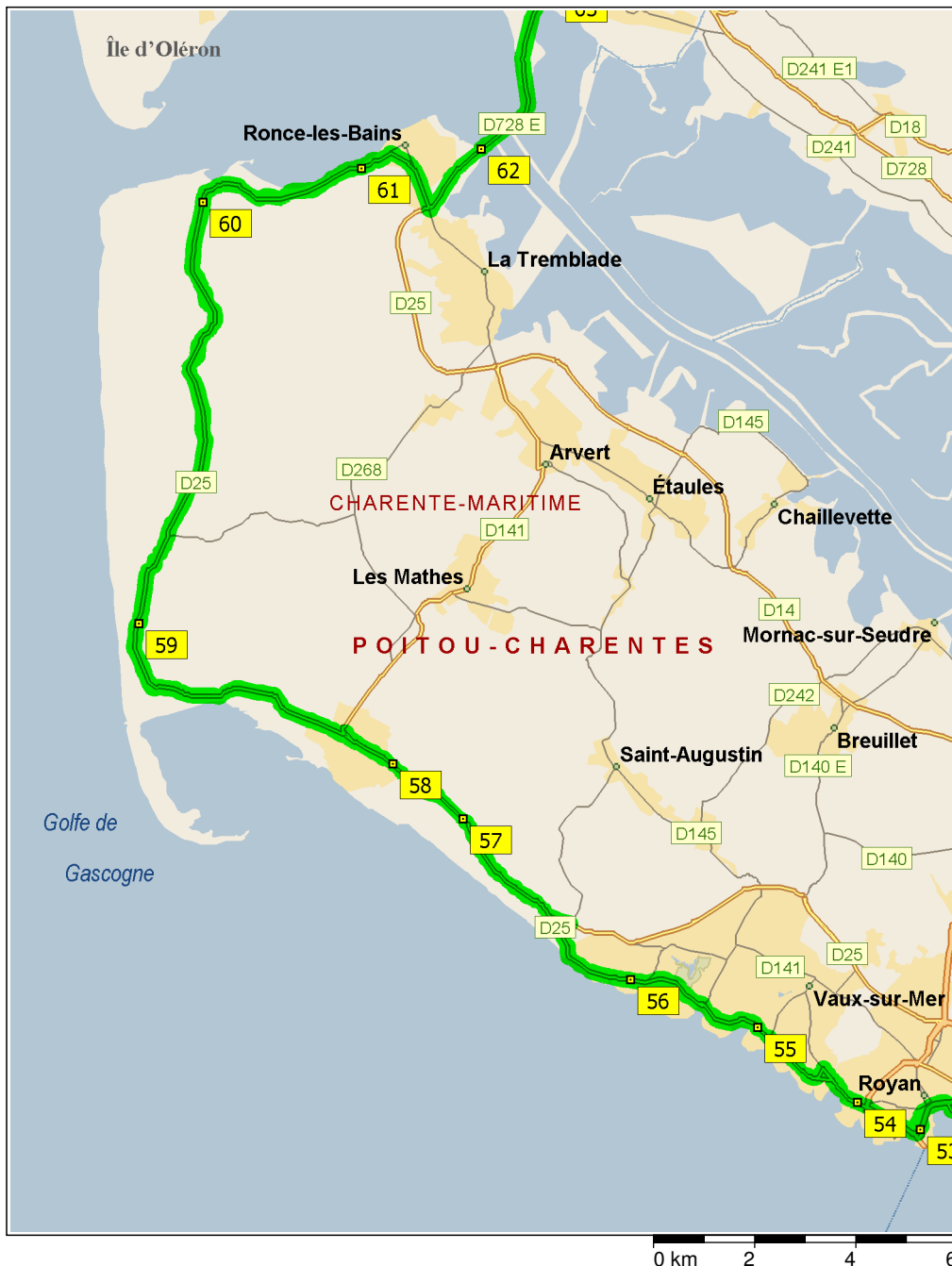


11:04	116,4 km	<b>37</b> À D247, 17240 Lorignac, rester sur D247 (ouest) pendant 0,6 km
11:05	116,9 km	Tourner à GAUCHE (sud-est), prendre D730 [Rue de Bordeaux] pendant 60 m
11:05	117,0 km	Tourner à DROITE (sud-ouest), prendre D145 E5 [Rue de Saint-Dizant] pendant 0,8 km
11:07	117,8 km	<b>38</b> À D145 E5, 17240 Lorignac, rester sur D145 E5 [Rue de Saint-Dizant] (sud-ouest) pendant 0,3 km
11:07	118,1 km	Tourner à DROITE (ouest), prendre D145 pendant 0,6 km
11:08	118,7 km	<b>39</b> À D145, 17240 Lorignac, rester sur D145 (ouest) pendant 1,3 km
11:09	120,0 km	<b>40</b> À D145, 17240 Saint-Fort-sur-Gironde, rester sur D145 [Rue de Saint-Dizant] (nord-ouest) pendant 0,5 km
11:10	120,5 km	Tourner à DROITE (nord-est), prendre D2 [Rue du Commerce] pendant 20 m
11:10	120,5 km	Tourner à GAUCHE (nord), prendre D145 [Rue Maurice Chastang] pendant 1,0 km
11:11	121,6 km	<b>41</b> À D145, 17240 Saint-Fort-sur-Gironde, rester sur D145 [Rue de Mortagne] (ouest) pendant 3,6 km
11:14	125,2 km	<b>42</b> À D145, 17120 Mortagne-sur-Gironde, rester sur D145 (ouest) pendant 1,1 km
11:15	126,2 km	<b>43</b> À D145, 17120 Mortagne-sur-Gironde, rester sur D145 (ouest) pendant 1,0 km
11:16	127,2 km	Tourner à DROITE (nord), prendre D145 [Cours Bellevue] pendant 0,5 km
11:17	127,6 km	Tourner à GAUCHE (ouest), prendre les routes locales pendant 40 m
11:17	127,7 km	Le nom de la route devient D145 pendant 0,4 km
11:17	128,1 km	<b>44</b> À D145, 17120 Mortagne-sur-Gironde, rester sur D145 [Route de Royan] (nord) pendant 3,0 km
11:20	131,1 km	<b>45</b> À D145, 17120 Chenac-Saint-Seurin-d'Uzet, rester sur D145 [Route Côtière] (ouest) pendant 3,0 km
11:23	134,1 km	<b>46</b> À D145, 17120 Chenac-Saint-Seurin-d'Uzet, rester sur D145 [Route du Littoral] (nord-ouest) pendant 2,9 km



11:25	137,1 km	<b>47</b> À D145, 17120 Barzan, rester sur D145 [Route Verte] (ouest) pendant 3,1 km
11:28	140,1 km	Au rond-point, prendre la deuxième sortie vers D145 pendant 3,9 km
11:31	144,1 km	<b>48</b> À D145, 17132 Meschers-sur-Gironde, rester sur D145 [Boulevard du Marais] (ouest) pendant 1,6 km
11:32	145,6 km	<b>49</b> À 11 D145, 17132 Meschers-sur-Gironde, rester sur D145 [Boulevard du Marais] (ouest) pendant 0,2 km
11:32	145,9 km	Au rond-point, prendre la quatrième sortie vers D25 [Boulevard de la Forêt] pendant 1,2 km
11:34	147,0 km	<b>50</b> À D25, 17132 Meschers-sur-Gironde, rester sur D25 [Boulevard des Plages] (nord-ouest) pendant 2,5 km
11:37	149,5 km	<b>51</b> À 68 D25, 17110 Saint-Georges-de-Didonne, rester sur D25 [Boulevard de Suzac] (nord) pendant 1,1 km
11:38	150,6 km	Tourner à GAUCHE (ouest), prendre D25 [Boulevard de la Côte de Beauté] pendant 2,0 km
11:40	152,6 km	Au rond-point, prendre la deuxième sortie vers D25 [Boulevard De Lattre de Tassigny] pendant 1,3 km
11:42	153,9 km	<b>52</b> À 185 D25, 17200 Royan, rester sur D25 [Boulevard Frédéric Garnier] (nord) pendant 2,9 km
11:46	156,7 km	Au rond-point, prendre la deuxième sortie vers D25 [Boulevard Thiers] pendant 0,2 km
11:47	156,9 km	<b>53</b> À D25, 17200 Royan, rester sur D25 [Boulevard Thiers] (nord) pendant 0,1 km
11:47	157,0 km	Tourner à GAUCHE (ouest), prendre Place Robert Schuman pendant 60 m
11:47	157,1 km	Tourner à GAUCHE pour rester sur Place Robert Schuman pendant 80 m
11:47	157,2 km	Tourner à DROITE pour rester sur Place Robert Schuman pendant 60 m
11:47	157,2 km	Tourner à DROITE (sud), prendre D25 [Rue Gambetta] pendant 0,2 km
11:48	157,4 km	Au rond-point, prendre la première sortie vers D25 [Boulevard Thiers] pendant 1,4 km
11:50	158,8 km	<b>54</b> À 155 D25, 17200 Royan, rester sur D25 [Avenue de Pontaillac] (ouest) pendant 0,6 km





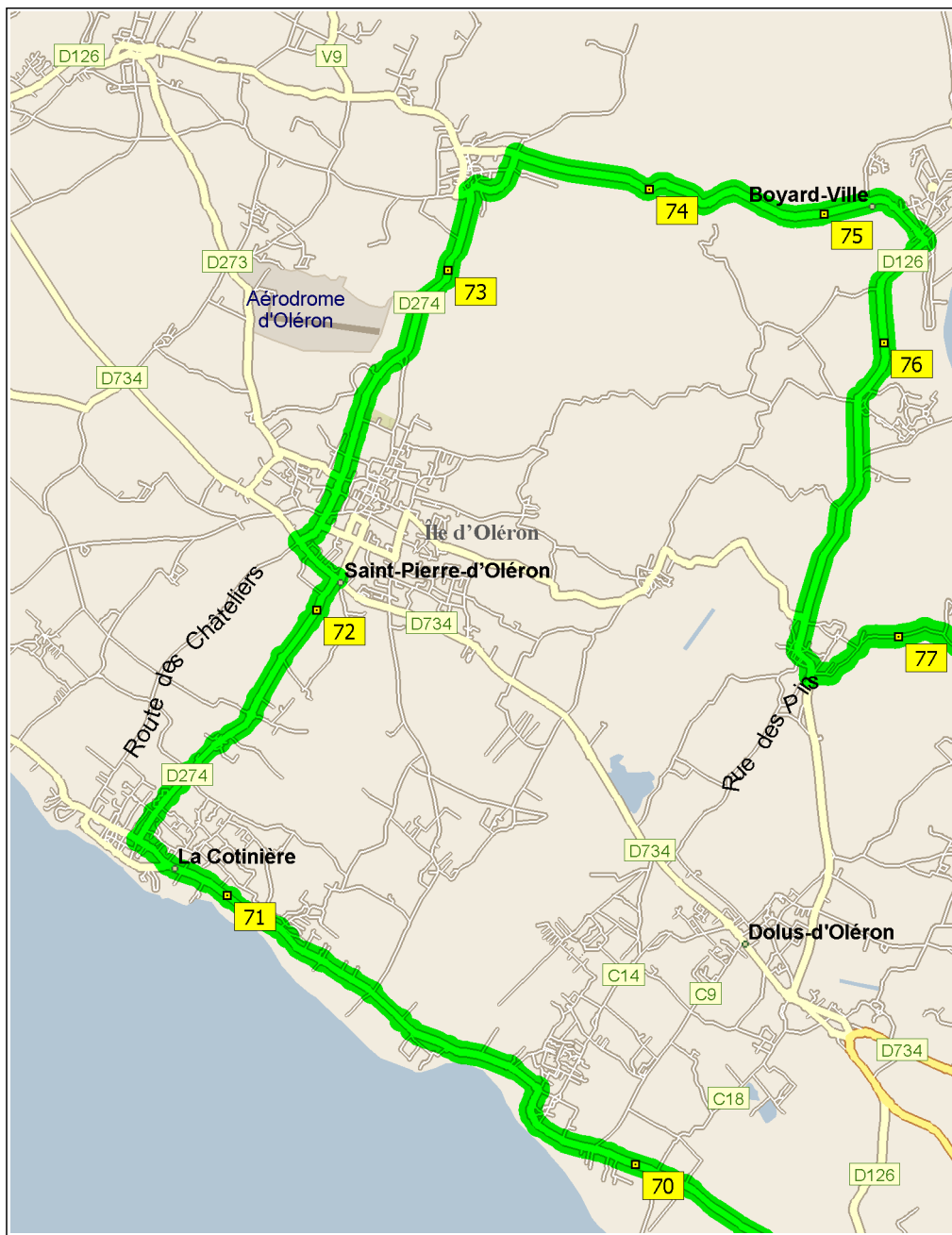
11:52	159,4 km	Au rond-point, prendre la deuxième sortie vers D25 [Avenue Pasteur] pendant 0,1 km
11:52	159,5 km	Le nom de la route devient D141 [Avenue Pasteur] pendant 0,3 km
11:53	159,8 km	Tourner à GAUCHE (sud), prendre Avenue Jousse pendant 0,2 km
11:53	160,1 km	Continuer TOUT DROIT sur les routes locales pendant 50 m
11:53	160,1 km	Prendre D25 [Boulevard de la Côte de Beauté] à DROITE (ouest) pendant 1,5 km
11:55	161,6 km	<b>55</b> À 197 D25, 17640 Vaux-sur-Mer, rester sur D25 [Boulevard de la Côte de Beauté] (nord-ouest) pendant 2,9 km
12:00	164,6 km	<b>56</b> À 81 D25, 17420 Saint-Palais-sur-Mer, rester sur D25 [Avenue de la Grande Côte] (ouest) pendant 1,8 km
12:03	166,3 km	Le nom de la route devient les routes locales pendant 30 m
12:03	166,4 km	Le nom de la route devient Avenue des Combots d'Ansoine pendant 0,3 km
12:03	166,6 km	Tourner à GAUCHE (nord), prendre les routes locales pendant 30 m
12:03	166,7 km	Prendre D25 à GAUCHE (ouest) pendant 3,0 km
12:06	169,7 km	<b>57</b> À D25, 17570 Les Mathes, rester sur D25 (ouest) pendant 1,8 km
12:07	171,6 km	<b>58</b> À Zoo de la Palmyre [Avenue de Royan, 17570, Les Mathes, France, Tel: +33 5-46224606], rester sur D25 [Avenue de Royan] (ouest) pendant 1,1 km
12:09	172,7 km	Au rond-point, prendre la troisième sortie vers D25 pendant 5,7 km
12:14	178,4 km	<b>59</b> À D25, 17390 La Tremblade, rester sur D25 (est) pendant 9,0 km
12:21	187,4 km	<b>60</b> À D25, rester sur D25 (nord) pendant 3,8 km
12:24	191,2 km	<b>61</b> À D25, rester sur D25 [Avenue de la Cèpe] (est) pendant 0,3 km
12:24	191,5 km	Prendre Allée de la Forêt à DROITE (est), puis prendre immédiatement Avenue de Saint-Martin à GAUCHE (est) pendant 0,4 km
12:25	191,9 km	Prendre Avenue de l'Océan à DROITE (est) pendant 0,6 km



12:26	192,5 km	Au rond-point, prendre la première sortie vers D25 [Avenue de la Côte de Beauté] pendant 0,8 km
12:28	193,3 km	Au rond-point, prendre la troisième sortie vers D728 E pendant 1,7 km
12:29	195,0 km	<b>62</b> À D728 E, rester sur D728 E (est) pendant 3,4 km
12:31	198,4 km	Au rond-point, prendre la deuxième sortie vers D728 [Avenue André Dulin] pendant 0,5 km
12:32	198,9 km	<b>63</b> À D728, rester sur D728 [Avenue André Dulin] (nord-est) pendant 0,6 km
12:32	199,5 km	Au rond-point, prendre la troisième sortie vers D26 [Route de Bourcefranc] pendant 1,7 km
12:35	201,2 km	Au rond-point, prendre la troisième sortie vers D26 pendant 5,6 km
12:40	206,8 km	Tourner à DROITE (est), prendre les routes locales pendant 0,6 km
12:41	207,4 km	<b>64</b> À D26, prendre les routes locales en sens inverse (ouest) pendant 0,6 km
12:42	207,9 km	Prendre D26 [Avenue de la Beaucoursière] à DROITE (nord-ouest) pendant 2,2 km
12:45	210,2 km	<b>65</b> À D26, 17480 Le Château-d'Oléron, rester sur D26 [Avenue de la Beaucoursière] (ouest) pendant 0,1 km
12:45	210,3 km	Au rond-point, prendre la deuxième sortie vers D26 E2 pendant 1,2 km
12:46	211,5 km	Continuer TOUT DROIT sur D26 E2 [Route du Viaduc] pendant 0,4 km
12:46	211,9 km	<b>66</b> À D26 E2, 17370 Le Grand-Village-Plage, rester sur D26 E2 [Route du Viaduc] (sud) pendant 0,1 km
12:47	212,0 km	Au rond-point, prendre la troisième sortie vers D126 [Route de la Giraudière] pendant 0,5 km
12:47	212,5 km	Continuer TOUT DROIT sur D126 pendant 0,7 km
12:48	213,2 km	Continuer TOUT DROIT sur D126 [Avenue des Bouillats] pendant 0,4 km
12:48	213,6 km	<b>67</b> À D126, 17370 Saint-Trojan-les-Bains, rester sur D126 [Avenue des Bouillats] (est) pendant 1,2 km





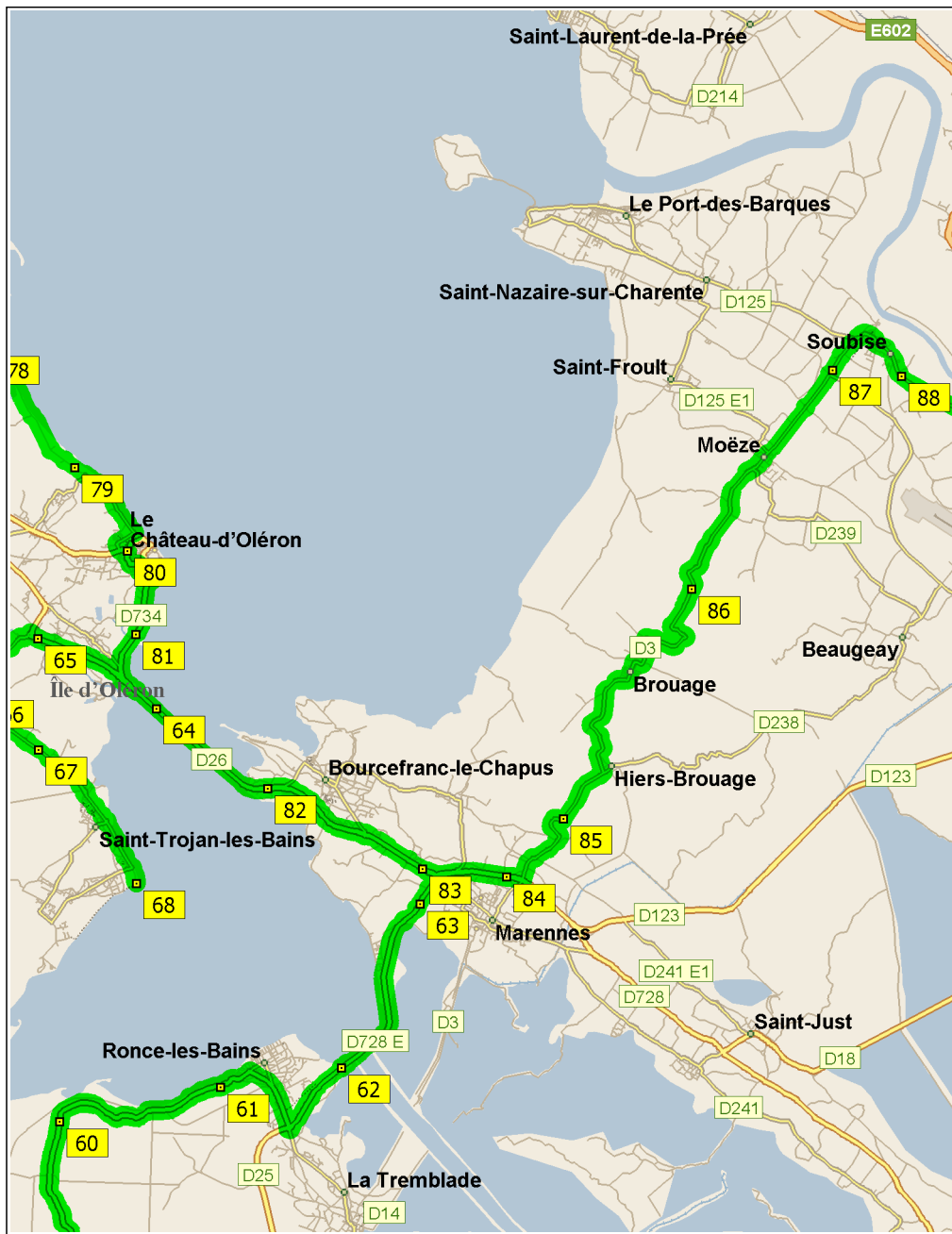


13:10	228,1 km	Prendre Avenue de Grande Baie à GAUCHE (nord) pendant 0,9 km
13:12	229,0 km	Le nom de la route devient Route de la Perroche pendant 1,8 km
13:14	230,8 km	Le nom de la route devient Route Touristique de Matha pendant 0,5 km
13:16	231,3 km	<b>71</b> À Route Touristique de Matha, 17310 Saint-Pierre-d'Oléron, rester sur Route Touristique de Matha (ouest) pendant 0,4 km
13:16	231,8 km	Le nom de la route devient Rue du Port pendant 0,5 km
13:18	232,2 km	Tourner à DROITE (nord), prendre D274 [Route de Saint-Pierre] pendant 1,0 km
13:19	233,3 km	Continuer TOUT DROIT sur D274 [Route de l'Océan] pendant 0,4 km
13:20	233,7 km	Au rond-point, prendre la deuxième sortie vers D274 pendant 1,1 km
13:21	234,8 km	<b>72</b> À D274, 17310 Saint-Pierre-d'Oléron, rester sur D274 (nord-est) pendant 0,1 km
13:21	234,9 km	Prendre D274 [Route de la Cotinière] à DROITE (nord-est) pendant 0,2 km
13:21	235,1 km	Tourner à GAUCHE (nord-ouest), prendre D734 [Avenue de Bel-Air] pendant 0,5 km
13:23	235,6 km	Tourner à DROITE (est), prendre D274 [Rue A. Dubois-Aubry] pendant 0,3 km
13:24	235,9 km	Prendre D274 [Rue de la Gare] à GAUCHE (nord) pendant 0,2 km
13:24	236,1 km	Au rond-point, prendre la deuxième sortie vers D274 [Route de Sauzelle] pendant 2,2 km
13:26	238,3 km	<b>73</b> À D274, 17190 Saint-Georges-d'Oléron, rester sur D274 [Rue du Lieutenant J.P. Blorville] (nord) pendant 0,7 km
13:27	239,0 km	Tourner à DROITE (nord-est), prendre Rue de la Couarde pendant 0,6 km
13:28	239,7 km	Tourner à DROITE (est), prendre D126 pendant 1,2 km
13:30	240,9 km	<b>74</b> À D126, 17190 Saint-Georges-d'Oléron, rester sur D126 (est) pendant 1,6 km



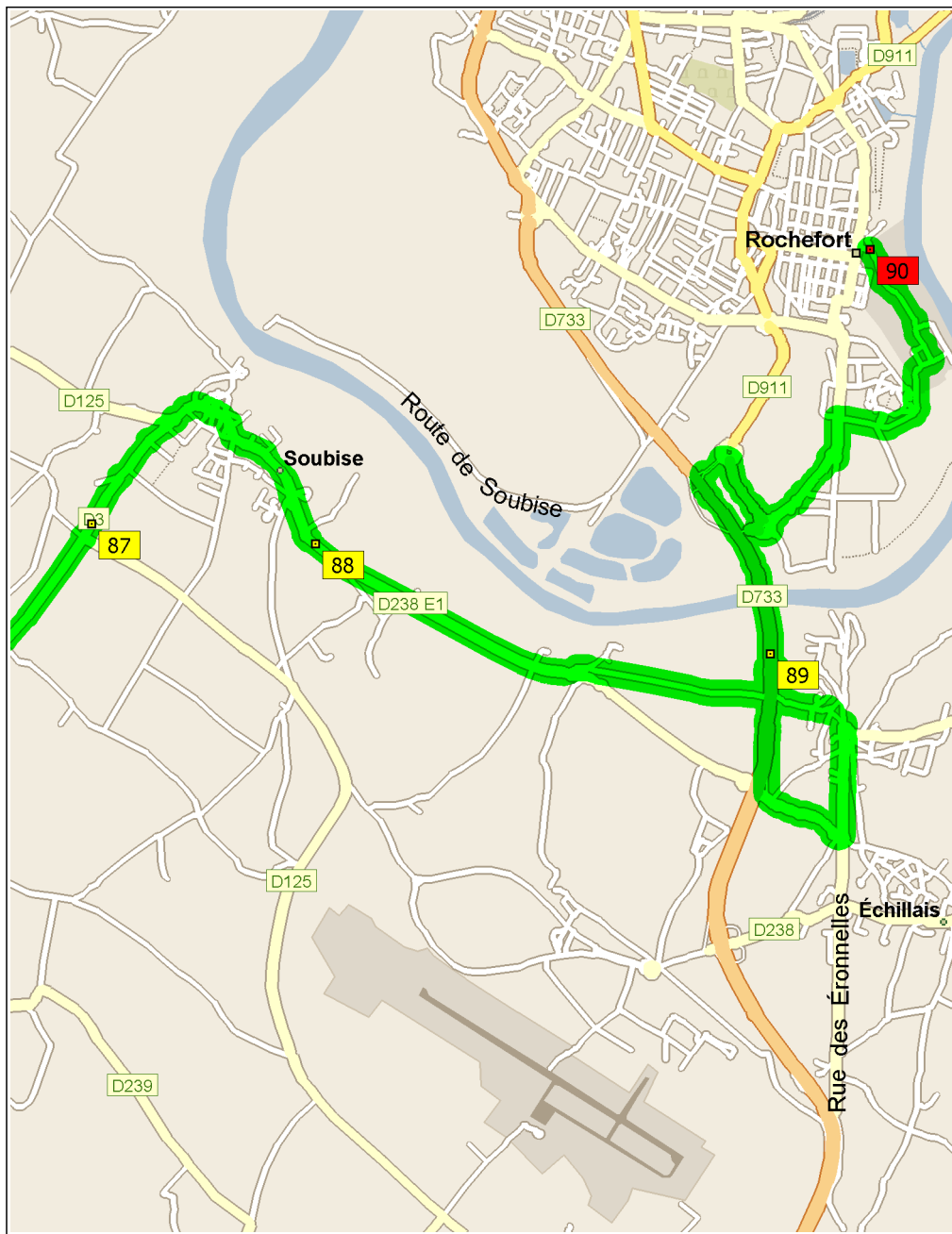
- |       |          |   |
|-------|----------|---|
| 13:31 | 242,5 km | <b>75</b> À D126, 17190 Saint-Georges-d'Oléron, rester sur D126 (est) pendant 0,4 km  |
| 13:31 | 242,9 km | Continuer TOUT DROIT sur D126 [Rue de la Marine] pendant 0,6 km   |
| 13:32 | 243,4 km | Prendre D126 à GAUCHE (sud-est) pendant 1,1 km  |
| 13:33 | 244,5 km | <b>76</b> À D126, 17310 Saint-Pierre-d'Oléron, rester sur D126 (sud) pendant 2,6 km   |
| 13:35 | 247,2 km | Continuer TOUT DROIT sur D126 [Rue de la Paix] pendant 0,5 km   |
| 13:35 | 247,7 km | Tourner à GAUCHE (est), prendre Route des Huîtres pendant 0,9 km  |
| 13:37 | 248,6 km | <b>77</b> À près de Dolus-d'Oléron, rester sur Route des Huîtres (est) pendant 0,4 km   |
| 13:37 | 249,0 km | Prendre les routes locales à DROITE (sud-est) pendant 1,4 km  |
| 13:39 | 250,3 km | <b>78</b> À près de Dolus-d'Oléron, rester sur les routes locales (sud-est) pendant 0,4 km  |
| 13:39 | 250,7 km | Prendre les routes locales à DROITE (sud) pendant 2,3 km  |
| 13:41 | 253,0 km | Continuer TOUT DROIT sur Route des Huîtres pendant 0,3 km   |
| 13:42 | 253,3 km | <b>79</b> À Route des Huîtres, 17480 Le Château-d'Oléron, rester sur Route des Huîtres (est) pendant 0,2 km                                       |
| 13:42 | 253,5 km | Prendre D240 [Route des Huîtres] à GAUCHE (est) pendant 1,0 km  |
| 13:43 | 254,5 km | Prendre D240 [Boulevard Philippe Daste] à GAUCHE (sud-est) pendant 1,1 km   |
| 13:45 | 255,6 km | Au rond-point, prendre la troisième sortie vers D734 [Avenue d'Antioche] pendant 0,2 km   |
| 13:45 | 255,8 km | <b>80</b> À Le Château-d'Oléron, le nom de la route devient Place du Général de Gaulle pendant 30 m   |
| 13:45 | 255,8 km | Continuer TOUT DROIT sur Boulevard du Maréchal Leclerc pendant 0,2 km   |
| 13:46 | 256,1 km | Le nom de la route devient Rue Jean Hay pendant 0,2 km  |
| 13:46 | 256,2 km | Tourner à DROITE (sud), prendre Rue Maréchal Foch, puis prendre immédiatement Square de Lacarre [Rue Maréchal Foch] à GAUCHE (sud) pendant 0,1 km |

0 km 1 2 3



13:46	256,3 km	Tourner à DROITE (sud), prendre D734 [Porte d'Ors] pendant 50 m
13:46	256,4 km	Tourner à GAUCHE (est), prendre D734 [Avenue du Port] pendant 1,5 km
13:48	257,9 km	<b>81</b> À D734, 17480 Le Château-d'Oléron, rester sur D734 [Route de la Pointe Blanche] (sud-ouest) pendant 1,0 km
13:49	258,9 km	Déboucher sur D26 [Avenue de la Beaucoursière] pendant 3,6 km
13:52	262,5 km	<b>82</b> À près de Bourcefranc-le-Chapus, rester sur D26 [Route du Viaduc] (est) pendant 2,2 km
13:54	264,7 km	Au rond-point, prendre la deuxième sortie vers D26 pendant 1,4 km
13:56	266,1 km	<b>83</b> À D26, 17320 Marennnes, rester sur D26 (est) pendant 0,3 km
13:56	266,4 km	Au rond-point, prendre la quatrième sortie vers D728 [Route de Bourcefranc] pendant 1,5 km
13:58	267,9 km	<b>84</b> À D728, 17320 Marennnes, rester sur D728 [Route de Bourcefranc] (est) pendant 0,3 km
13:58	268,2 km	Tourner à GAUCHE (nord), prendre D3 pendant 20 m
13:59	268,2 km	Continuer TOUT DROIT sur D3 [Rue Jean et Louise Hay] pendant 0,5 km
13:59	268,7 km	Prendre D3 à DROITE (est) pendant 1,3 km
14:00	270,0 km	<b>85</b> À D3, 17320 Marennnes, rester sur D3 (nord-est) pendant 1,2 km
14:01	271,3 km	Tourner à GAUCHE pour rester sur D3 pendant 2,5 km
14:04	273,7 km	Continuer TOUT DROIT sur D3 [Rue du Québec] pendant 0,3 km
14:05	274,1 km	Tourner à GAUCHE (nord), prendre D3 pendant 2,8 km
14:07	276,8 km	<b>86</b> À D3, 17780 Moëze, rester sur D3 (nord) pendant 2,9 km
14:09	279,7 km	Continuer TOUT DROIT sur D3 [Avenue du Général de Gaulle] pendant 0,6 km
14:10	280,3 km	Continuer TOUT DROIT sur D3 pendant 1,9 km
14:12	282,2 km	<b>87</b> À D3, 17780 Soubise, rester sur D3 (nord-est) pendant 0,3 km





14:12	282,5 km	Continuer TOUT DROIT sur D3 [Avenue des Rohan] pendant 0,4 km
14:12	282,9 km	Prendre D3 [Rue Henri Drouet] à DROITE (est) pendant 80 m
14:13	283,0 km	Le nom de la route devient D238 E1 [Rue Henri Drouet] pendant 0,2 km
14:13	283,2 km	Continuer TOUT DROIT sur D238 E1 [Avenue Charles de Gaulle] pendant 0,3 km
14:14	283,5 km	Continuer TOUT DROIT sur D238 E1 [Avenue Jean Moulin] pendant 0,8 km
14:15	284,3 km	Continuer TOUT DROIT sur D238 E1 pendant 0,1 km
14:15	284,4 km	<b>88</b> À D238 E1, 17780 Soubise, rester sur D238 E1 (est) pendant 1,8 km
14:16	286,1 km	Le nom de la route devient les routes locales pendant 90 m
14:17	286,2 km	Prendre les routes locales à GAUCHE (est) pendant 10 m
14:17	286,2 km	Prendre Route de Soubise à DROITE pendant 1,3 km
14:18	287,6 km	Rester à DROITE afin de rester sur Route de Soubise pendant 20 m
14:18	287,6 km	Prendre les routes locales à GAUCHE (nord) pendant 80 m
14:19	287,6 km	<b>89</b> À D733, 17620 Échillais, prendre les routes locales en sens inverse (sud) pendant 80 m
14:19	287,7 km	Tourner à GAUCHE (est), prendre Route de Soubise pendant 0,7 km
14:20	288,4 km	Tourner à DROITE (sud), prendre Rue de la Renaissance pendant 20 m
14:21	288,4 km	Le nom de la route devient D733 E1 [Rue de la Renaissance] pendant 0,7 km
14:22	289,1 km	Au rond-point, prendre la première sortie vers D238 E1 pendant 0,5 km
14:23	289,6 km	Prendre la bretelle (DROITE) sur D733 pendant 2,0 km
14:25	291,6 km	Prendre la bretelle à DROITE pendant 0,3 km
14:25	291,9 km	Au rond-point, prendre la première sortie vers D911 [Avenue de Torrelavega] pendant 0,5 km
14:25	292,3 km	Au rond-point, prendre la troisième sortie vers Avenue du 11 Novembre [Avenue de Royan] pendant 0,7 km



- |       |          |  |
|-------|----------|--|
| 14:26 | 293,0 km | Continuer TOUT DROIT sur Avenue du 11 Novembre pendant 0,3 km          |
| 14:27 | 293,3 km | Tourner à DROITE (est), prendre Avenue de la Charente pendant 0,9 km   |
| 14:28 | 294,2 km | Prendre Rue de l'Arsenal à GAUCHE (nord) pendant 0,8 km                |
| 14:30 | 295,0 km | <b>90</b> Arrivée Arsenal [Rue de l'Arsenal, 17300, Rochefort, France] |