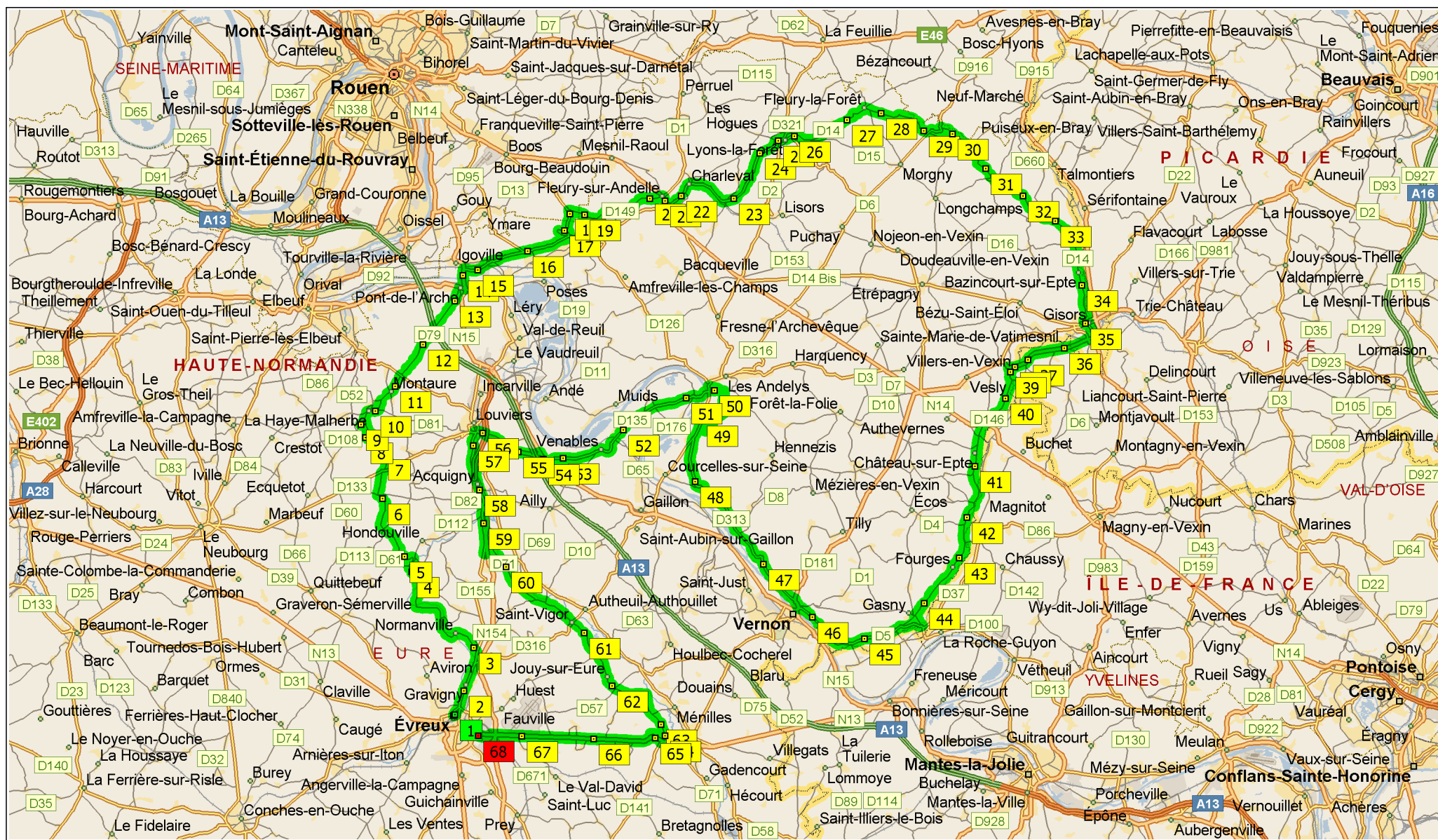
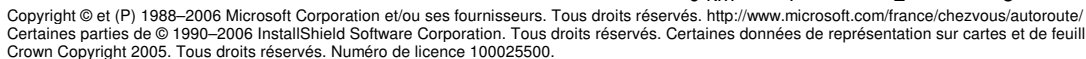


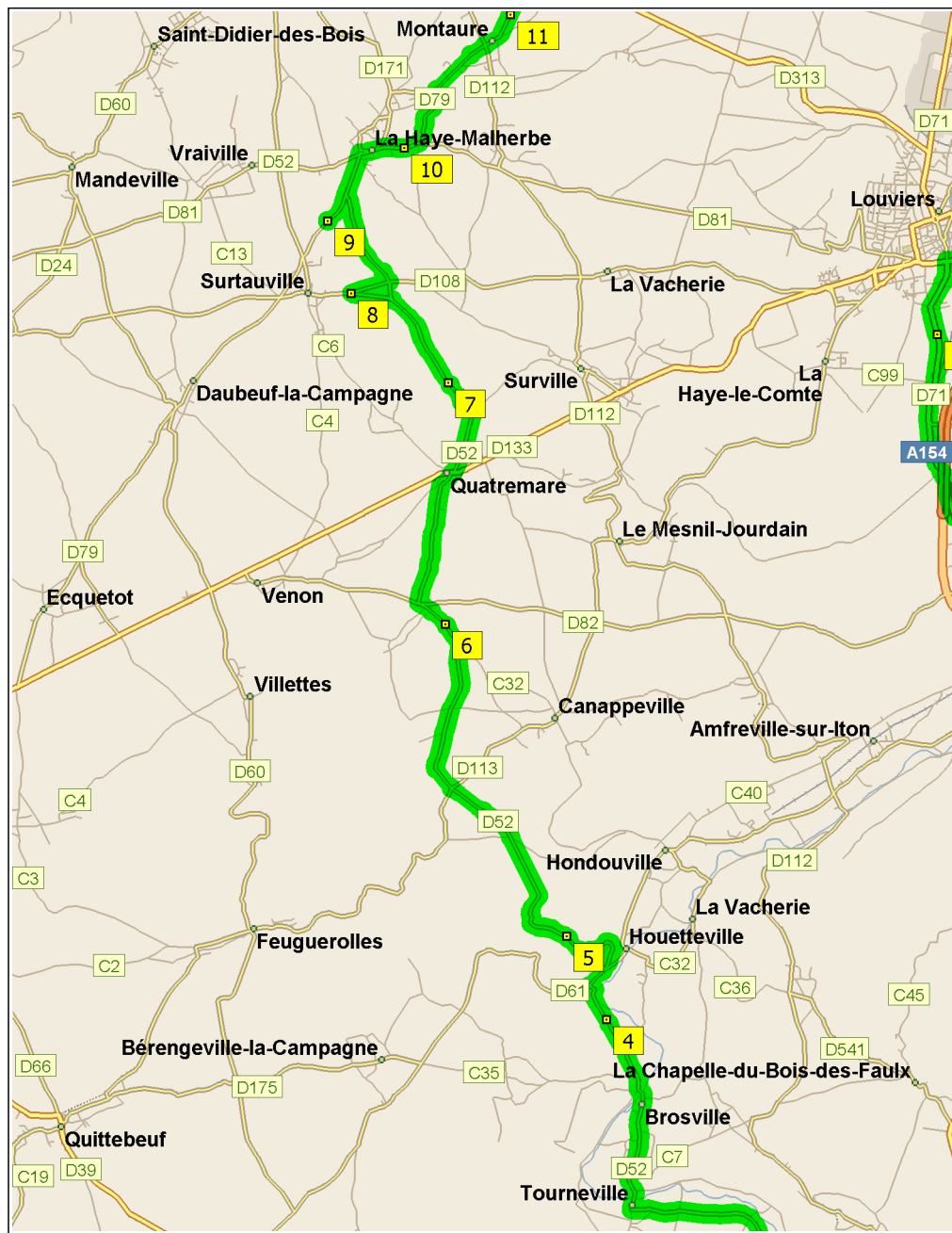
balade_vexin_normand

242,2 kilomètres; 4 heures, 33 minutes

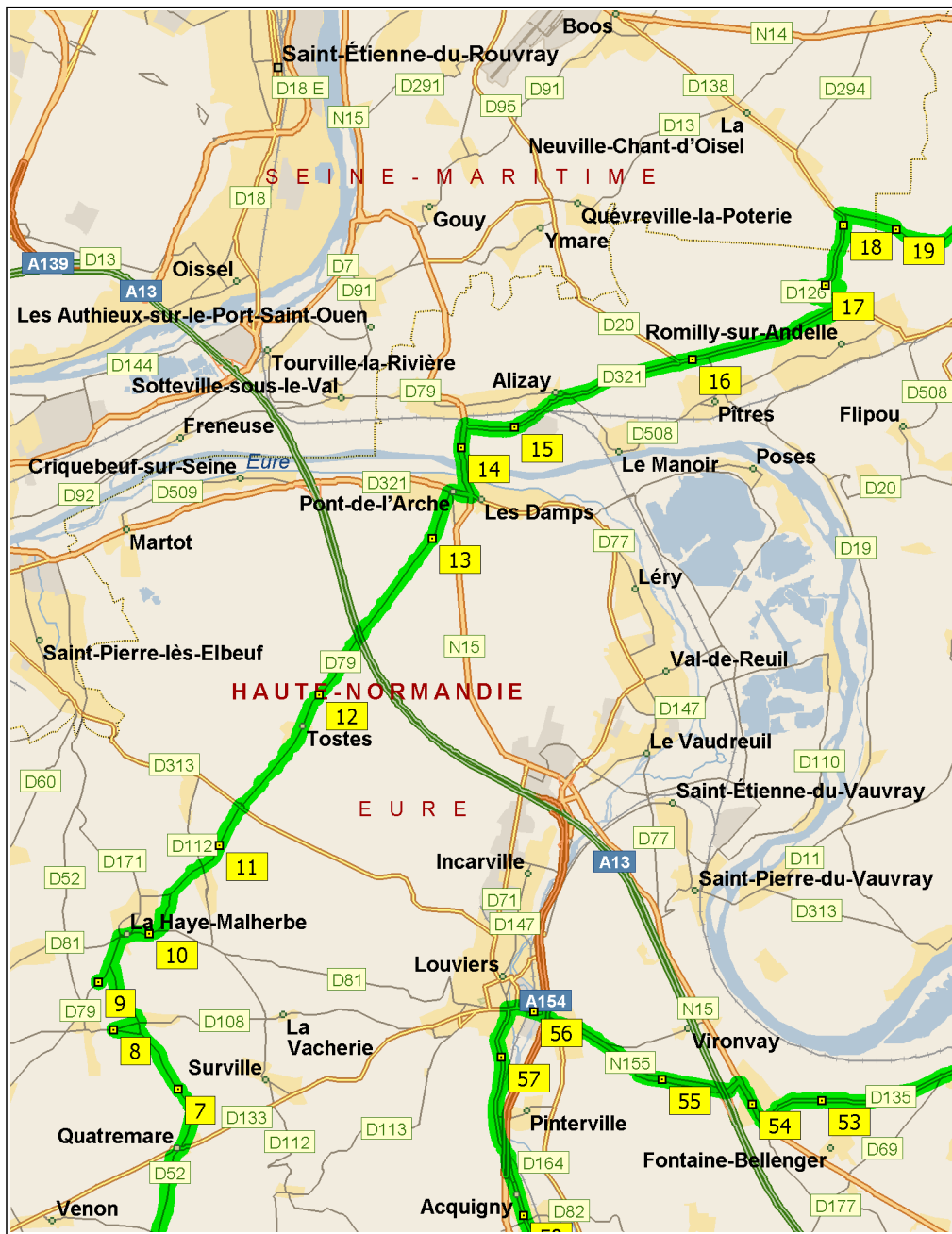




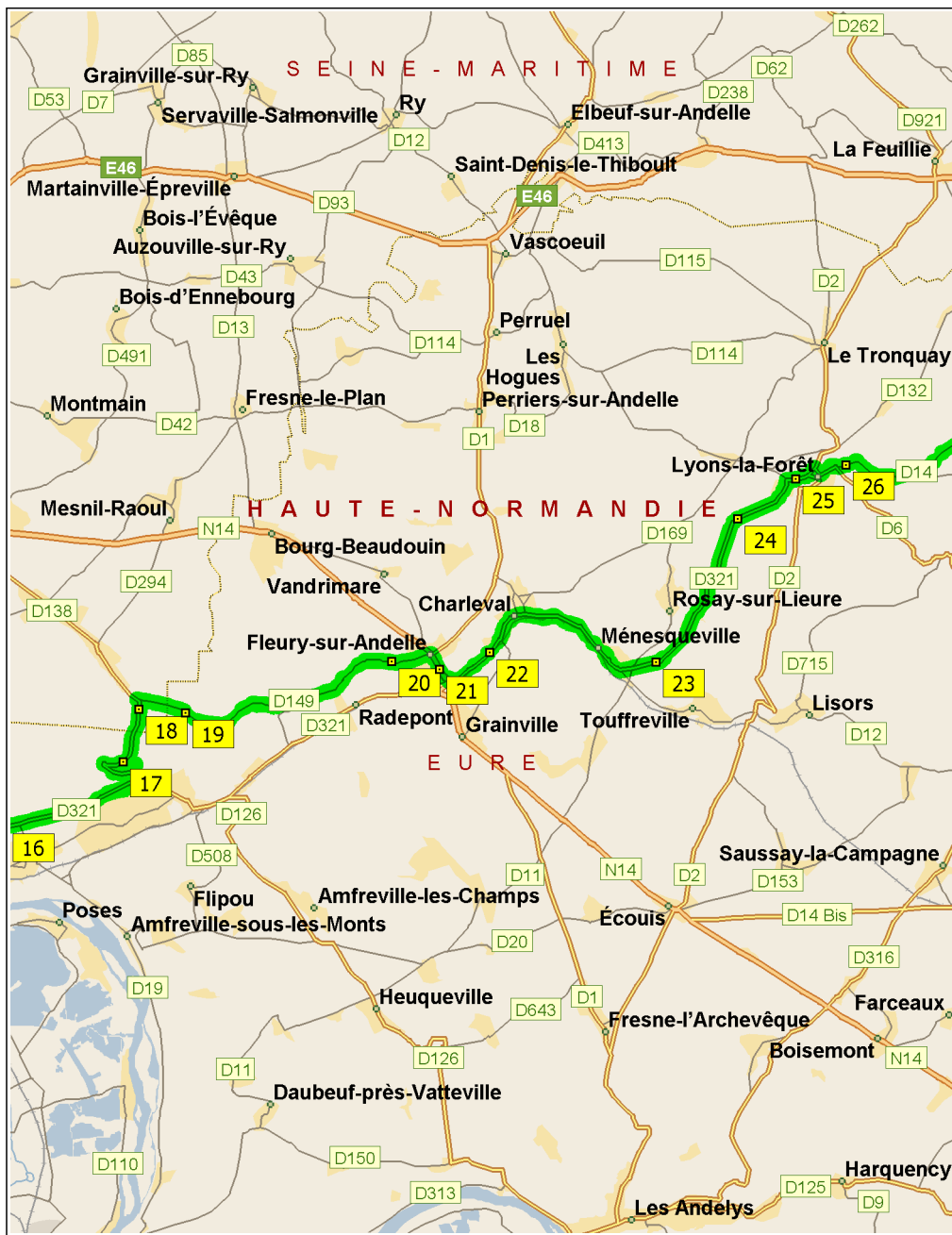
de feuilles de route © 2005 NAVTEQ. Tous droits réservés. NAVTEQ et NAVTEQ ON BOARD sont des marques de NAVTEQ. © Page 2



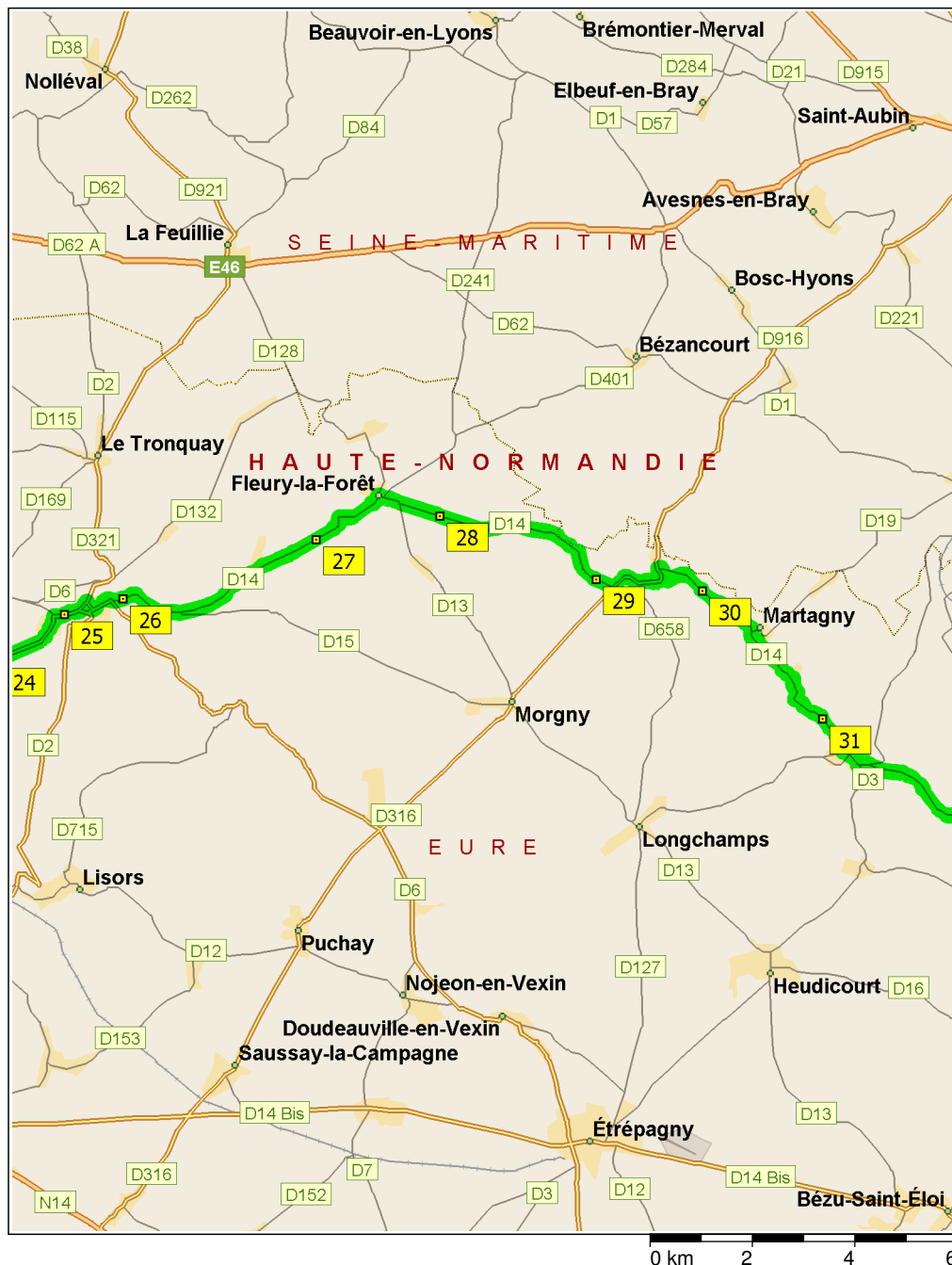
09:18	13,4 km	Prendre D52 [Rue Saint-Fiacre] à DROITE (nord) pendant 0,7 km
09:19	14,1 km	Continuer TOUT DROIT sur D52 pendant 0,4 km
09:19	14,4 km	4 À D52, 27930 Brosville, rester sur D52 (nord-ouest) pendant 0,5 km
09:20	15,0 km	Tourner à DROITE (nord-est), prendre D61 [Route de Platemare] pendant 0,3 km
09:20	15,3 km	Prendre D52 [Route de Platemare] à GAUCHE (nord) pendant 0,4 km
09:21	15,7 km	Prendre D52 à GAUCHE (ouest) pendant 0,8 km
09:22	16,4 km	5 À D52, 27400 Houetteville, rester sur D52 (ouest) pendant 2,7 km
09:24	19,1 km	Prendre D52 [Route d'Évreux] à DROITE (nord-ouest) pendant 0,8 km
09:25	20,0 km	Continuer TOUT DROIT sur D52 pendant 1,5 km
09:26	21,5 km	6 À D52, 27400 Canappeville, rester sur D52 (nord-ouest) pendant 0,4 km
09:26	21,9 km	Prendre D82 à GAUCHE (ouest), puis tourner immédiatement à DROITE (nord), prendre D52 pendant 1,3 km
09:28	23,3 km	Continuer TOUT DROIT sur D52 [Route d'Évreux] pendant 0,5 km
09:29	23,8 km	Prendre D52 [Route d'Elbeuf] à GAUCHE (nord) pendant 0,9 km
09:30	24,8 km	Continuer TOUT DROIT sur D52 pendant 0,4 km
09:31	25,2 km	7 À D52, 27400 Quatremare, rester sur D52 (nord-ouest) pendant 1,9 km
09:32	27,1 km	8 À D52, 27400 Surtauville, tourner à DROITE (est), prendre D108 pendant 0,5 km
09:32	27,6 km	Tourner à GAUCHE (nord), prendre D171 [Route de la Haye-Malherbe] pendant 1,3 km
09:34	28,9 km	Tourner à GAUCHE (sud), prendre D79 pendant 0,4 km
09:35	29,3 km	9 À D79, 27400 Surtauville, prendre D79 en sens inverse (est) pendant 0,9 km
09:36	30,2 km	Le nom de la route devient D519 [Rue du Moulin] pendant 80 m



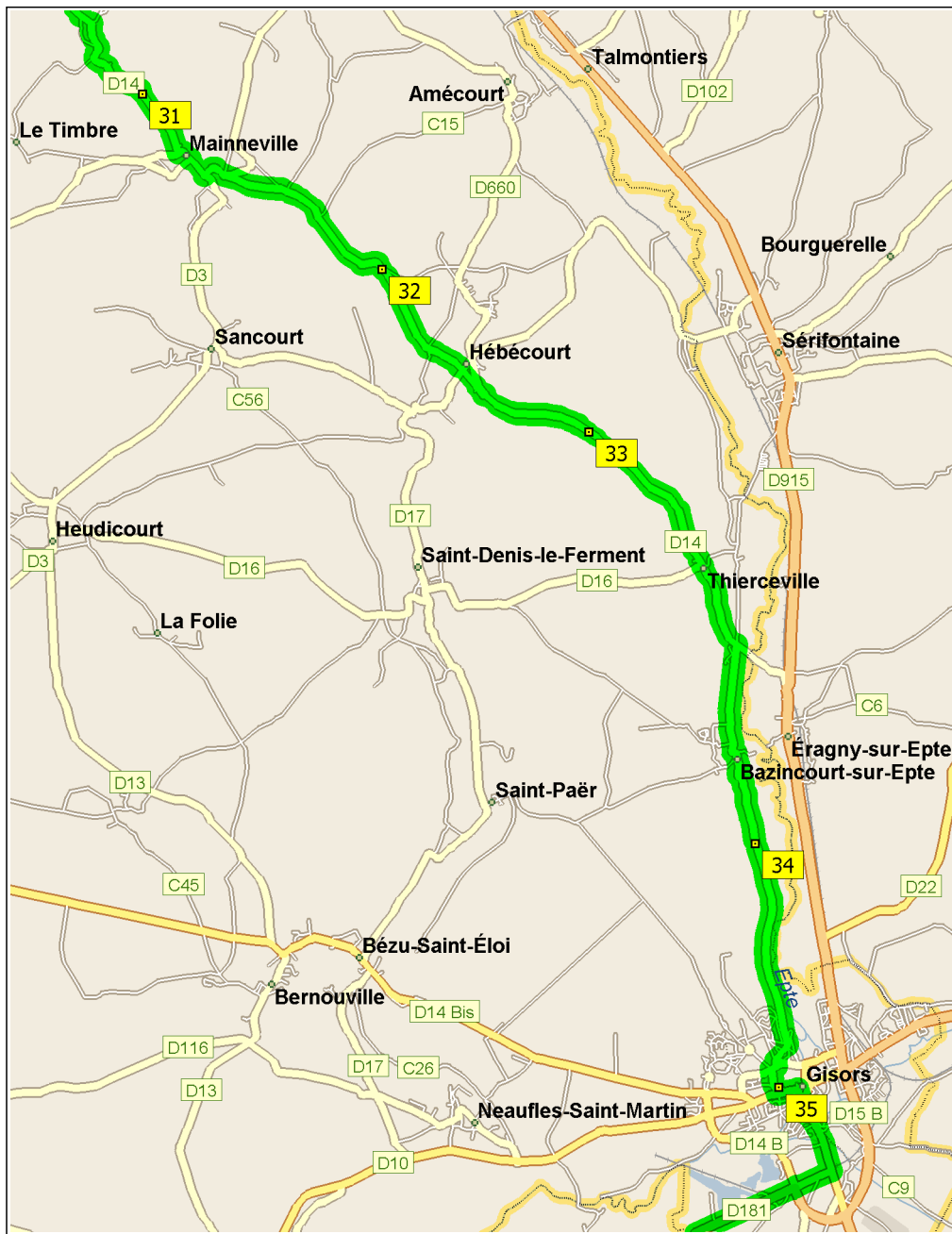
09:36	30,3 km	Tourner à DROITE (est), prendre D79 [Place de la Mairie] pendant 0,2 km
09:37	30,5 km	Continuer TOUT DROIT sur D79 [Rue de Louviers] pendant 0,4 km
09:38	30,9 km	10 À D79, 27400 La Haye-Malherbe, rester sur D79 [Rue de Louviers] (est) pendant 0,2 km
09:38	31,1 km	Prendre D79 [Rue de la Ravine] à GAUCHE (nord-est) pendant 0,8 km
09:39	31,9 km	Prendre D79 à DROITE (nord-est) pendant 0,9 km
09:40	32,8 km	Continuer TOUT DROIT sur D79 [Rue de la Libération] pendant 0,5 km
09:41	33,3 km	11 À D79, 27400 Montauve, rester sur D79 (nord-est) pendant 2,6 km
09:43	35,9 km	Continuer TOUT DROIT sur D79 [Rue de la Mairie] pendant 0,3 km
09:44	36,2 km	Continuer TOUT DROIT sur D79 [Route de Pont-de-l'Arche] pendant 0,8 km
09:44	37,0 km	12 À D79, 27340 Tostes, rester sur D79 [Route de Pont-de-l'Arche] (nord-est) pendant 1,3 km
09:45	38,3 km	Continuer TOUT DROIT sur D79 pendant 2,6 km
09:47	40,9 km	13 À D79, rester sur D79 (est) pendant 0,6 km
09:48	41,5 km	Continuer TOUT DROIT sur D79 [Rue Roger Bonnet] pendant 0,4 km
09:48	41,9 km	Tourner à DROITE (sud-est), prendre Place Aristide Briand pendant 50 m
09:49	41,9 km	Tourner à DROITE (est), prendre D321 [Place Aristide Briand] pendant 0,4 km
09:50	42,3 km	Au rond-point, prendre la troisième sortie vers N15 [Avenue du Maréchal de Lattre de Tassigny] pendant 1,0 km
09:51	43,3 km	14 À N15, rester sur N15 (nord) pendant 0,5 km
09:52	43,8 km	Au rond-point, prendre la première sortie vers D321 pendant 1,0 km
09:52	44,8 km	15 À D321, rester sur D321 (est) pendant 3,9 km
09:55	48,7 km	16 À D321, rester sur D321 (est) pendant 3,3 km



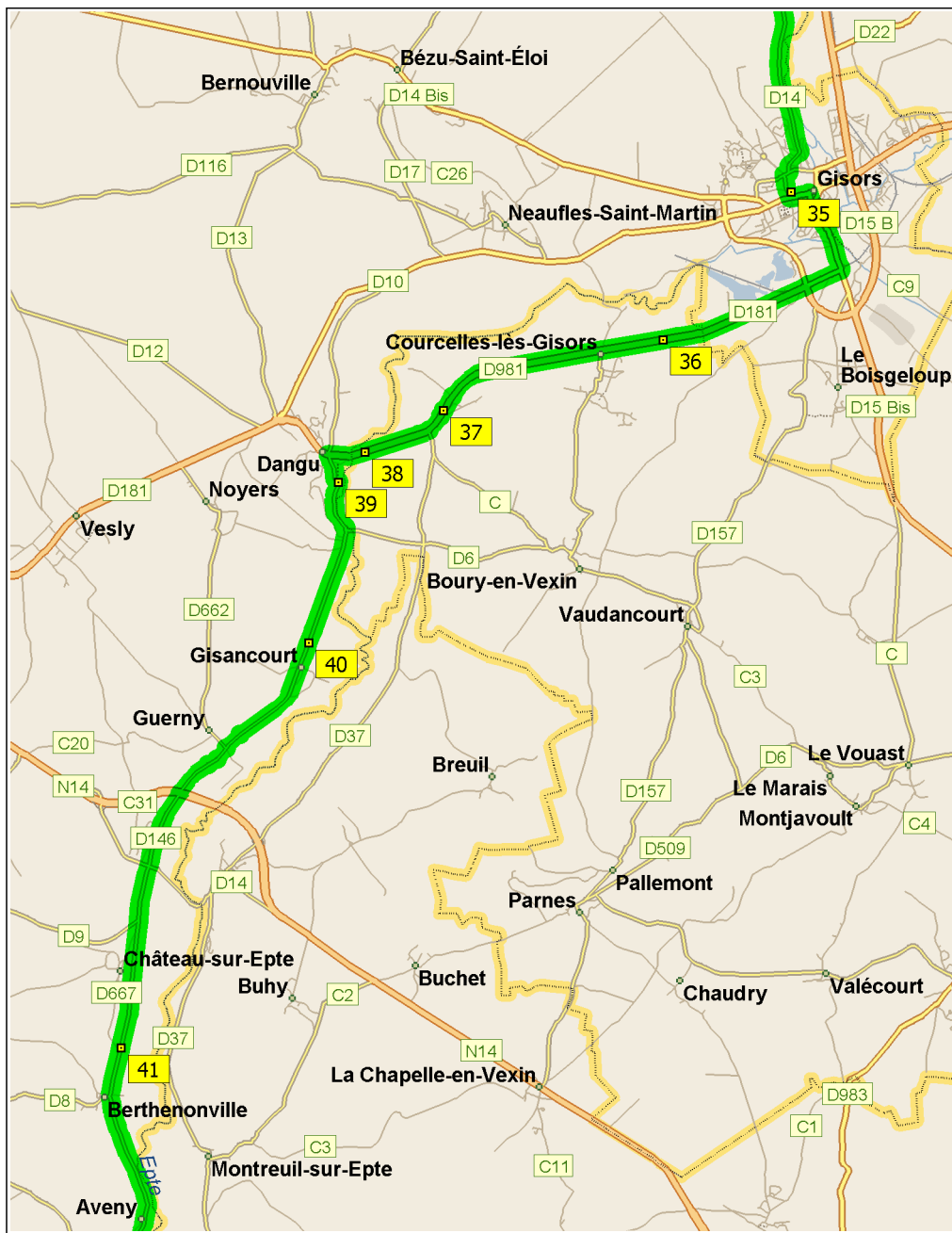
09:59	52,0 km	Tourner à GAUCHE (nord-ouest), prendre D126 [Rue de Rouen] pendant 2,0 km
10:01	54,0 km	17 À D126, rester sur D126 (est) pendant 0,7 km
10:01	54,7 km	Le nom de la route devient D138 [Rue des Andelys] pendant 0,5 km
10:02	55,2 km	18 À D138, rester sur D138 [Rue des Andelys] (nord) pendant 0,3 km
10:02	55,5 km	Tourner à DROITE (est), prendre D294 A pendant 0,7 km
10:03	56,2 km	Le nom de la route devient D149 pendant 0,5 km
10:04	56,7 km	19 À D149, rester sur D149 (est) pendant 3,7 km
10:07	60,4 km	Continuer TOUT DROIT sur D149 [Rue de Fumechon] pendant 1,6 km
10:09	62,0 km	20 À D149, rester sur D149 (est) pendant 0,6 km
10:09	62,6 km	Continuer TOUT DROIT sur D149 [Rue de la Libération] pendant 0,3 km
10:10	62,9 km	Tourner à DROITE (sud-est), prendre N14 [Rue Pouyer Quartier] pendant 0,4 km
10:11	63,3 km	21 À N14, rester sur N14 [Rue Pouyer Quartier] (sud-est) pendant 0,4 km
10:12	63,7 km	Au rond-point, prendre la troisième sortie vers D321 pendant 1,2 km
10:13	64,9 km	22 À D321, rester sur D321 [Grande Rue] (est) pendant 4,9 km
10:18	69,7 km	23 À D321, rester sur D321 (est) pendant 3,9 km
10:22	73,6 km	24 À D321, rester sur D321 (est) pendant 1,7 km
10:24	75,3 km	25 À D321, 27480 Lyons-la-Forêt, rester sur D321 [Rue du Bout du Bas] (est) pendant 0,3 km
10:24	75,6 km	Tourner à GAUCHE (nord), prendre D321 [Rue de la Rouge Mare] pendant 0,2 km
10:25	75,9 km	Tourner à DROITE (sud-est), prendre Rue de la Libération pendant 0,2 km
10:25	76,1 km	Tourner à GAUCHE (nord-est), prendre D6 [Boulevard du Général de Gaulle] pendant 0,4 km
10:25	76,5 km	Prendre D14 à GAUCHE pendant 0,3 km



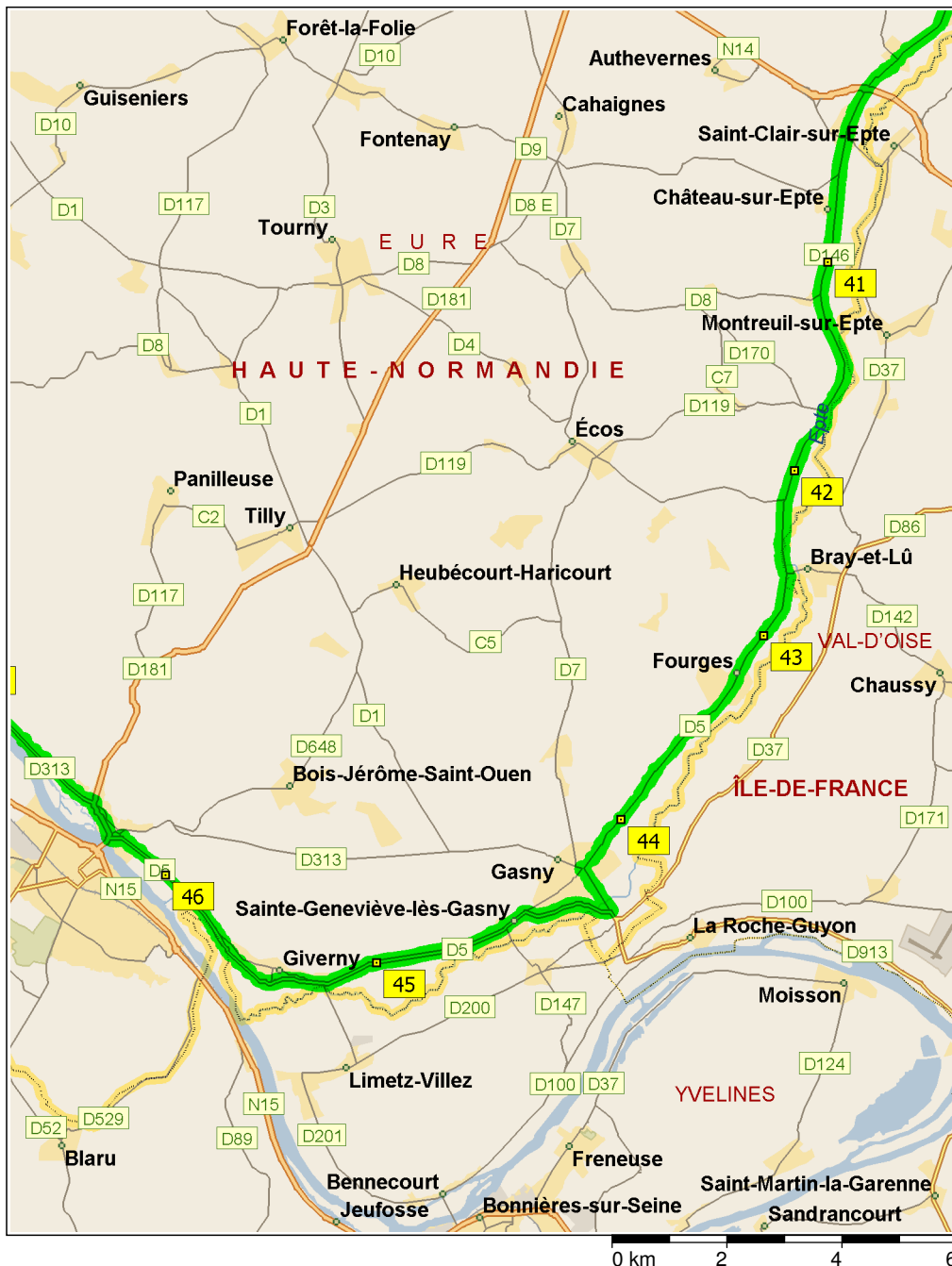
10:26	76,7 km	Rester à GAUCHE afin de rester sur D14 pendant 20 m
10:26	76,7 km	26 À D14, 27480 Lyons-la-Forêt, rester sur D14 (est) pendant 1,3 km
10:27	78,0 km	Prendre D14 [Route de Lyons] à GAUCHE (est) pendant 1,9 km
10:29	79,9 km	Continuer TOUT DROIT sur D14 [Route de Fleury] pendant 1,2 km
10:30	81,0 km	27 À D14, rester sur D14 [Route de Fleury] (est) pendant 1,6 km
10:31	82,7 km	Continuer TOUT DROIT sur D14 pendant 20 m
10:31	82,7 km	Tourner à DROITE (est), prendre les routes locales pendant 20 m
10:32	82,7 km	Le nom de la route devient D14 [Route de Bosquentin] pendant 0,4 km
10:33	83,1 km	Continuer TOUT DROIT sur D14 pendant 0,8 km
10:33	83,9 km	28 À D14, 27480 Bosquentin, rester sur D14 (est) pendant 1,1 km
10:34	85,1 km	Continuer TOUT DROIT sur D14 [Rue des Tilleuls] pendant 0,6 km
10:35	85,7 km	Continuer TOUT DROIT sur D14 pendant 0,7 km
10:36	86,4 km	Prendre D14 [Rue de la Hêtraie] à DROITE (sud-est) pendant 0,5 km
10:36	86,9 km	Prendre D14 à DROITE (sud) pendant 0,7 km
10:37	87,6 km	29 À D14, rester sur D14 (est) pendant 0,3 km
10:37	87,9 km	Tourner à GAUCHE (nord-est), prendre D316 pendant 1,3 km
10:39	89,2 km	Tourner à DROITE (est), prendre D14 [Route de Maineville] pendant 1,2 km
10:40	90,4 km	30 À D14, rester sur D14 (est) pendant 2,4 km
10:42	92,8 km	Prendre D14 [Route de la Lévrière] à GAUCHE (est) pendant 0,6 km
10:43	93,4 km	Tourner à GAUCHE pour rester sur D14 [Route de la Lévrière] pendant 0,7 km
10:44	94,2 km	31 À D14, rester sur D14 (sud-est) pendant 0,7 km
10:44	94,8 km	Continuer TOUT DROIT sur D14 [Place des Brûlins] pendant 80 m



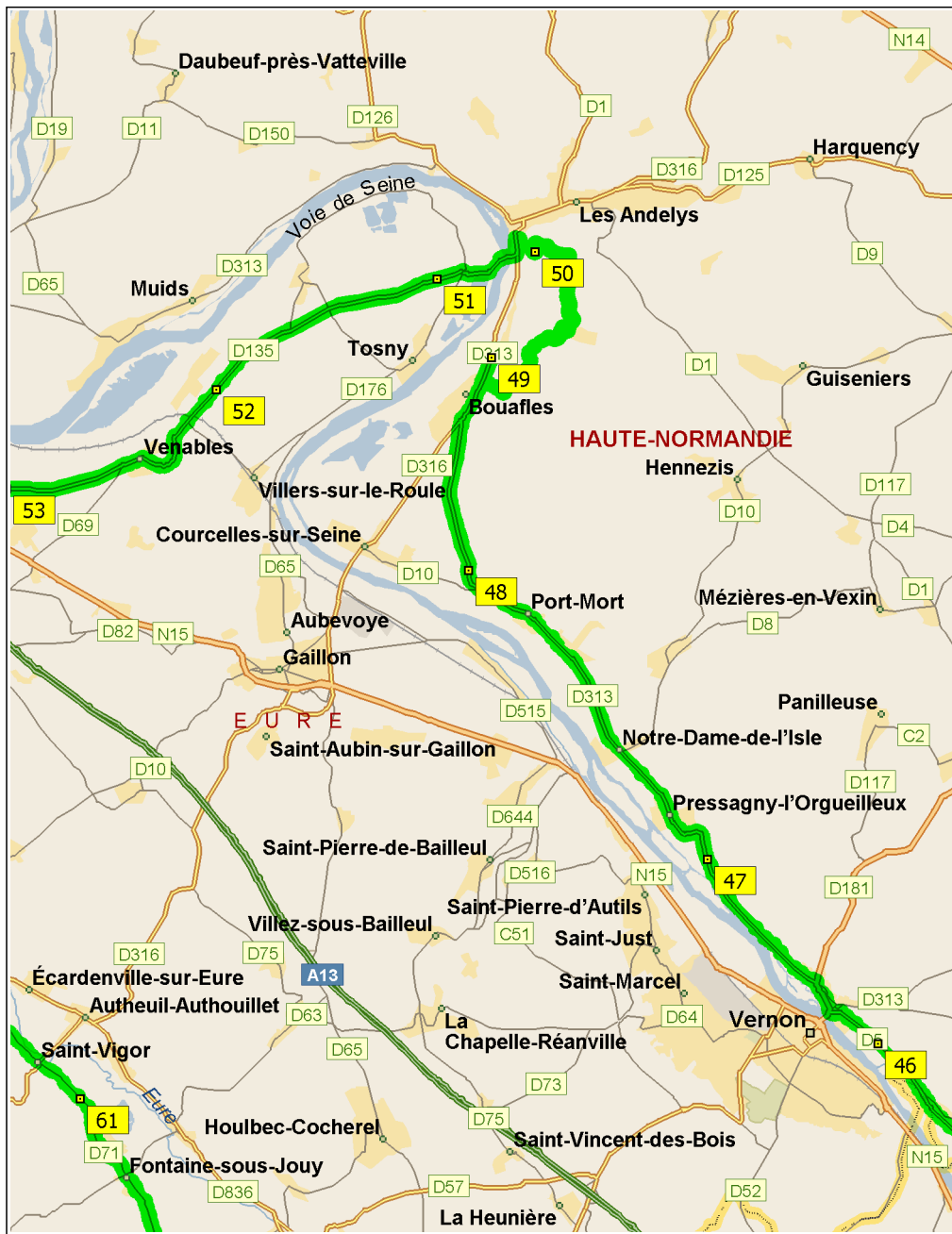
10:44	94,9 km	Tourner à GAUCHE (est), prendre D3 [Rue Pavée] pendant 0,2 km
10:45	95,1 km	Continuer TOUT DROIT sur D3 [Place du Boulingrin] pendant 0,3 km
10:45	95,3 km	Tourner à GAUCHE (nord-est), prendre D3 pendant 0,3 km
10:46	95,6 km	Prendre D14 à DROITE pendant 2,2 km
10:49	97,8 km	32 À D14, rester sur D14 (sud-est) pendant 1,5 km
10:50	99,3 km	Continuer TOUT DROIT sur D14 [Route du Calvaire] pendant 0,4 km
10:50	99,7 km	Prendre D14 [Route de la Pérelle] à DROITE (sud-est) pendant 1,4 km
10:52	101,1 km	33 À D14, rester sur D14 (est) pendant 1,9 km
10:53	103,0 km	Continuer TOUT DROIT sur D14 [D16] pendant 1,0 km
10:54	104,0 km	Tourner à DROITE (sud), prendre D14 [Chemin du Buisson de Blé] pendant 1,1 km
10:55	105,1 km	Prendre D14 [Rue de la Mairie] à DROITE (sud) pendant 0,3 km
10:56	105,4 km	Continuer TOUT DROIT sur D14 [Rue du Beauregard] pendant 0,9 km
10:56	106,3 km	34 À D14, rester sur D14 (sud) pendant 2,3 km
10:58	108,6 km	Continuer TOUT DROIT sur D14 [Route de Bazincourt] pendant 50 m
10:58	108,6 km	Prendre D14 [Rue Louis Mallard] à DROITE (sud) pendant 0,2 km
10:59	108,8 km	Prendre D14 [Rue du Mont-de-l'Aigle] à GAUCHE (sud), puis tourner immédiatement à DROITE (ouest), prendre D15 E [Avenue de Verdun] pendant 0,1 km
10:59	109,0 km	Tourner à GAUCHE (sud), prendre D14 [Rue Albert Leroy] pendant 0,2 km
11:00	109,1 km	Continuer TOUT DROIT sur D14 [Place du Général Blanmont] pendant 50 m
11:00	109,2 km	Tourner à GAUCHE (est), prendre Place du Général Blanmont pendant 30 m
11:01	109,2 km	35 À Du Château [Place du Général Blanmont, 27140, Gisors, France], rester sur Place du Général Blanmont (ouest) pendant 20 m



11:01	109,2 km	Tourner à GAUCHE (sud), prendre D14 [Place du Général Blanmont], puis tourner immédiatement à GAUCHE (est), prendre Rue de Vienne pendant 0,3 km
11:02	109,5 km	Tourner à DROITE (sud), prendre Rue Dauphine pendant 0,1 km
11:03	109,7 km	Le nom de la route devient Rue de Paris pendant 0,3 km
11:03	110,0 km	Le nom de la route devient Rue de la Libération pendant 0,6 km
11:04	110,5 km	Tourner à DROITE (ouest), prendre Rue Pierre Durand pendant 0,5 km
11:05	111,0 km	Le nom de la route devient D181 [Rue Pierre Durand] pendant 1,4 km
11:06	112,3 km	Le nom de la route devient D981 pendant 0,5 km
11:06	112,8 km	36 À D981, 60240 Courcelles-Lès-Gisors, rester sur D981 (ouest) pendant 2,9 km
11:10	115,7 km	37 À D981, rester sur D981 (sud-ouest) pendant 1,1 km
11:10	116,8 km	38 À D981, 60240 Courcelles-Lès-Gisors, rester sur D981 (ouest) pendant 0,2 km
11:11	116,9 km	Le nom de la route devient D181 pendant 0,3 km
11:11	117,2 km	Tourner à GAUCHE (sud), prendre D146 [Rue Saint-Jean] pendant 0,2 km
11:12	117,4 km	Continuer TOUT DROIT sur D146 [Rue de la Porte des Champs] pendant 0,2 km
11:12	117,6 km	39 À D146, 27720 Dangu, rester sur D146 [Rue de la Porte des Champs] (sud) pendant 0,8 km
11:13	118,4 km	Prendre D146 à DROITE (sud) pendant 1,2 km
11:14	119,6 km	40 À D146, 27720 Guerny, rester sur D146 (sud) pendant 1,6 km
11:15	121,3 km	Continuer TOUT DROIT sur D146 [Rue de la Vallée] pendant 1,6 km
11:17	122,8 km	Prendre D146 [Rue de Gisors] à GAUCHE (sud) pendant 0,1 km
11:17	123,0 km	Continuer TOUT DROIT sur D146 [Rue de la Libération] pendant 0,7 km
11:18	123,6 km	Continuer TOUT DROIT sur D146 pendant 1,6 km



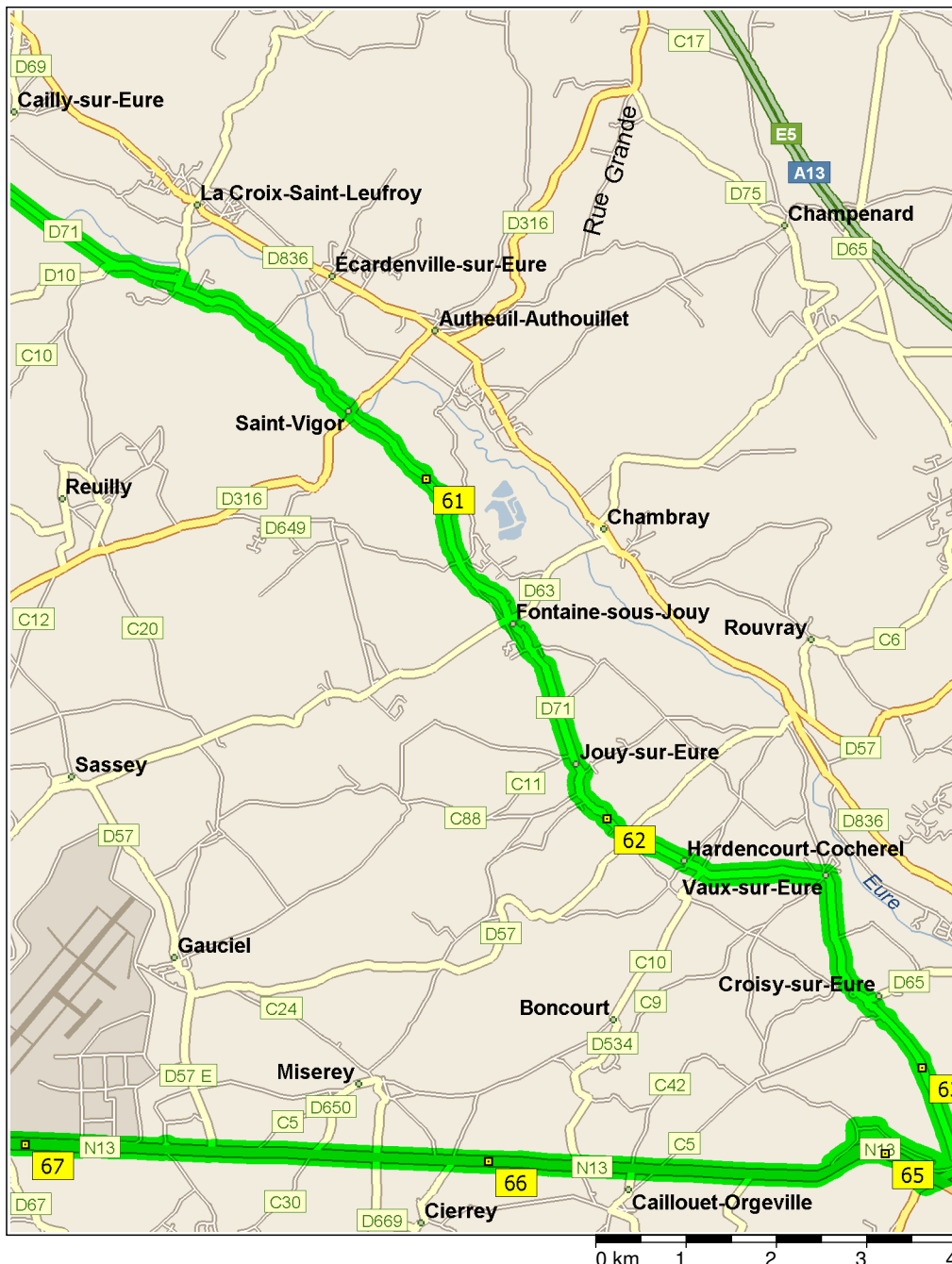
11:19	125,2 km	41	À D146, rester sur D146 (sud) pendant 0,6 km
11:20	125,8 km		Prendre D146 [Rue de la Norée] à GAUCHE (sud) pendant 1,5 km
11:21	127,3 km		Prendre D146 à GAUCHE (sud) pendant 2,0 km
11:23	129,3 km	42	À D146, rester sur D146 (sud) pendant 0,5 km
11:23	129,8 km		Continuer TOUT DROIT sur D146 [Route de la Vallée] pendant 60 m
11:23	129,8 km		Prendre D146 à GAUCHE (sud) pendant 0,8 km
11:24	130,7 km		Le nom de la route devient D86 A [Route de Gisors] pendant 0,5 km
11:25	131,1 km		Continuer TOUT DROIT sur D86 [Route de Vernon] pendant 0,2 km
11:26	131,3 km		Le nom de la route devient D5 pendant 1,0 km
11:27	132,3 km	43	À D5, rester sur D5 [Route de Bray] (sud) pendant 1,0 km
11:29	133,4 km		Continuer TOUT DROIT sur D5 [Route de Gasny] pendant 0,4 km
11:30	133,8 km		Continuer TOUT DROIT sur D5 pendant 2,7 km
11:33	136,5 km	44	À D5, rester sur D5 (sud-ouest) pendant 0,6 km
11:33	137,0 km		Au rond-point, prendre la première sortie vers D5 [Route de Fourges] pendant 0,6 km
11:34	137,6 km		Au rond-point, prendre la deuxième sortie vers D5 [Rue de Paris] pendant 0,3 km
11:35	137,9 km		Continuer TOUT DROIT sur D5 [Place du 18 Juin 1940] pendant 20 m
11:35	138,0 km		Continuer TOUT DROIT sur D5 [Rue de Paris] pendant 0,4 km
11:35	138,3 km		Continuer TOUT DROIT sur D5 [Rue des Arches] pendant 0,2 km
11:36	138,5 km		Tourner à DROITE (ouest), prendre D5 pendant 4,4 km
11:41	142,9 km	45	À D5, rester sur D5 [Rue de Falaise] (ouest) pendant 1,9 km
11:44	144,8 km		Au rond-point, prendre la première sortie vers D5 [Chemin du Roy] pendant 2,8 km
11:47	147,6 km	46	À D5, rester sur D5 [Route de Giverny] (nord-ouest) pendant 1,0 km



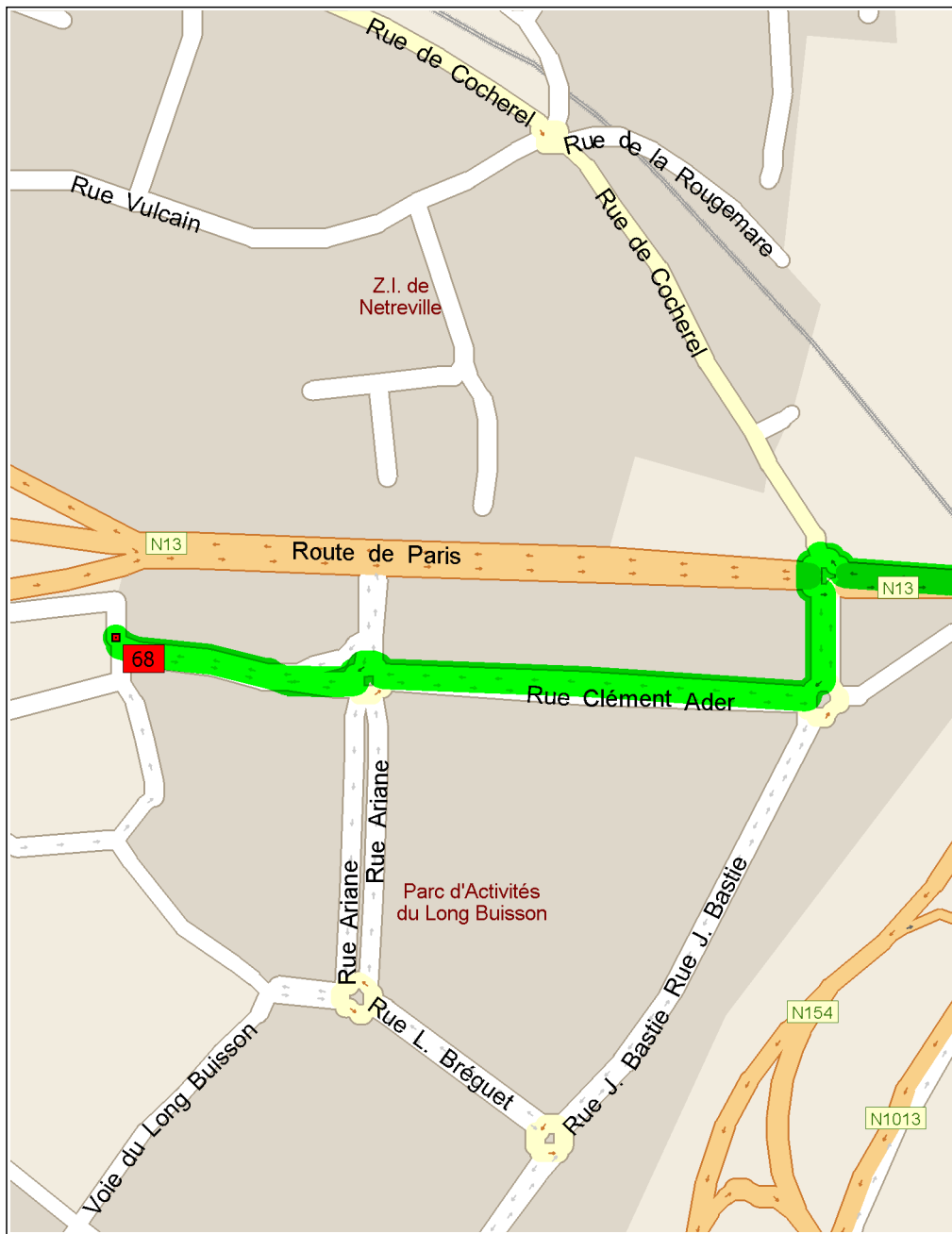
11:48	148,7 km	Continuer TOUT DROIT sur Rue des Combattants d'Indochine pendant 0,2 km
11:49	148,9 km	Au rond-point, prendre la deuxième sortie vers D181 [Rue Frédéric Ogereau] pendant 0,7 km
11:50	149,6 km	Tourner à GAUCHE (ouest), prendre D313 [Route des Andelys] pendant 3,4 km
11:53	153,0 km	47 À D313, rester sur D313 (nord) pendant 8,4 km
12:03	161,4 km	48 À D313, rester sur D313 (nord) pendant 4,6 km
12:07	166,0 km	49 À D313, prendre D313 en sens inverse (sud) pendant 0,5 km
12:07	166,6 km	Tourner à GAUCHE (est), prendre les routes locales pendant 2,1 km
12:10	168,7 km	Prendre les routes locales à DROITE (est) pendant 0,3 km
12:10	169,0 km	Le nom de la route devient Rue de l'École pendant 0,2 km
12:11	169,2 km	Tourner à GAUCHE (nord), prendre Chemin de la Garenne pendant 1,6 km
12:14	170,8 km	Tourner à GAUCHE (ouest), prendre Allée du Roi de Rome pendant 0,6 km
12:15	171,5 km	Le nom de la route devient Chemin de Château-Gaillard pendant 0,3 km
12:17	171,8 km	50 À De Château Gaillard 1 [Chemin de Château-Gaillard, 27700, Les Andelys, France], rester sur Chemin de Château-Gaillard (ouest) pendant 0,5 km
12:18	172,3 km	Tourner à GAUCHE (sud), prendre Rue Richard Coeur de Lion, puis tourner immédiatement à GAUCHE (sud), prendre D313 [Rue Philippe Auguste] pendant 0,4 km
12:20	172,7 km	Au rond-point, prendre la première sortie vers D135 [Rue du Pont] pendant 1,2 km
12:21	173,9 km	Au rond-point, prendre la deuxième sortie vers D135 pendant 0,6 km
12:21	174,5 km	51 À D135, 27700 Tosny, rester sur D135 (ouest) pendant 5,2 km
12:25	179,7 km	52 À D135, rester sur D135 (sud-ouest) pendant 2,9 km
12:28	182,7 km	Prendre les routes locales à GAUCHE (sud-ouest) pendant 30 m



12:28	182,7 km	Prendre D135 à DROITE (ouest) pendant 2,4 km
12:30	185,1 km	53 À D135, rester sur D135 (ouest) pendant 1,4 km
12:32	186,5 km	Tourner à DROITE (nord-ouest), prendre N15 pendant 0,6 km
12:32	187,1 km	54 À N15, rester sur N15 [Route Nationale] (nord-ouest) pendant 0,5 km
12:33	187,6 km	Tourner à GAUCHE (ouest), prendre N155 pendant 1,6 km
12:35	189,3 km	55 À N155, rester sur N155 (ouest) pendant 2,8 km
12:38	192,1 km	Au rond-point, prendre la deuxième sortie vers D133 [Rue Saint-Jean] pendant 0,2 km
12:38	192,3 km	56 À 51 D133, 27400 Louviers, rester sur D133 [Rue Saint-Jean] (ouest) pendant 0,4 km
12:39	192,7 km	Prendre D71 [Boulevard Docteur Postel] à GAUCHE (ouest) pendant 0,2 km
12:39	192,8 km	Au rond-point, prendre la troisième sortie vers D71 [Avenue Henri Dunant] pendant 1,1 km
12:41	193,9 km	57 À 42 D71, 27400 Louviers, rester sur D71 [Route d'Évreux] (sud) pendant 2,6 km
12:43	196,5 km	Au rond-point, prendre la première sortie vers D71 pendant 0,7 km
12:44	197,2 km	58 À D71, 27400 Acquigny, rester sur D71 [Rue de Louviers] (sud) pendant 2,5 km
12:47	199,7 km	59 À D71, 27400 Acquigny, rester sur D71 (sud) pendant 80 m
12:47	199,8 km	Continuer TOUT DROIT sur D155 pendant 2,1 km
12:49	201,9 km	Tourner à GAUCHE (est), prendre D155 E pendant 0,3 km
12:49	202,2 km	Prendre les routes locales à DROITE (est) pendant 0,4 km
12:50	202,7 km	Tourner à DROITE (sud), prendre D71 [Route de Sennegart] pendant 1,0 km
12:52	203,7 km	Prendre D71 [Rue des Prés] à DROITE (sud) pendant 0,6 km
12:52	204,3 km	60 À D71, 27400 Heudreville-sur-Eure, rester sur D71 (sud-est) pendant 1,1 km
12:53	205,3 km	Continuer TOUT DROIT sur D71 [Rue des Sources] pendant 2,2 km
12:55	207,6 km	Prendre D71 à GAUCHE (est) pendant 20 m



12:55	207,6 km	Le nom de la route devient D10 pendant 0,4 km
12:56	208,0 km	Continuer TOUT DROIT sur D10 [Rue du Moulin Fricaux] pendant 0,3 km
12:57	208,3 km	Tourner à DROITE (sud), prendre D10 [Chemin du Quatrième Hussard] pendant 30 m
12:57	208,3 km	Le nom de la route devient D71 [Chemin du Quatrième Hussard] pendant 70 m
12:57	208,4 km	Tourner à GAUCHE (est), prendre D71 pendant 2,5 km
13:00	210,8 km	Continuer TOUT DROIT sur D71 [Route de Jouy] pendant 1,1 km
13:01	212,0 km	61 À D71, 27930 Saint-Vigor, rester sur D71 [Route de Jouy] (sud-est) pendant 1,0 km
13:02	213,0 km	Continuer TOUT DROIT sur D71 [Rue des Londaines] pendant 10 m
13:02	213,0 km	Continuer TOUT DROIT sur D71 [Rue de l'Ancienne Forge] pendant 0,9 km
13:03	213,9 km	Prendre D71 [Rue de la Poste] à GAUCHE (sud-est) pendant 1,7 km
13:05	215,6 km	Continuer TOUT DROIT sur D71 [Rue de la Croix-Blanche] pendant 0,4 km
13:06	216,0 km	Prendre D71 [Rue de l'Ancienne Abbaye] à GAUCHE (sud-est) pendant 0,4 km
13:06	216,5 km	62 À D71, 27120 Jouy-sur-Eure, rester sur D71 [Rue de l'Ancienne Abbaye] (sud-est) pendant 0,3 km
13:07	216,8 km	Continuer TOUT DROIT sur D71 pendant 0,8 km
13:08	217,5 km	Continuer TOUT DROIT sur D71 [Rue de la Croix du Chêne] pendant 0,2 km
13:08	217,7 km	Continuer TOUT DROIT sur D71 [Rue des Heurtes Vents] pendant 1,3 km
13:09	219,0 km	Continuer TOUT DROIT sur D71 [Rue d'Hardencourt] pendant 80 m
13:09	219,1 km	Prendre D71 à GAUCHE (nord-est) pendant 30 m
13:09	219,1 km	Tourner à DROITE (sud), prendre D71 [Rue de Croisy] pendant 0,7 km
13:10	219,8 km	Continuer TOUT DROIT sur D71 pendant 0,4 km



13:30	241,0 km	Au rond-point, prendre la troisième sortie vers Rue J. Bastie pendant 0,2 km
13:30	241,2 km	Au rond-point, prendre la première sortie vers Rue Clément Ader pendant 0,6 km
13:32	241,8 km	Au rond-point, prendre la deuxième sortie vers les routes locales pendant 0,2 km
13:32	241,9 km	Déboucher sur les routes locales pendant 0,2 km
13:33	242,2 km	Tourner à DROITE (nord), prendre les routes locales pendant 10 m
13:33	242,2 km	68 Arrivée Du Centre Commercial [Lieu-dit Les Pierres Blanches, 27930, Guichainville, France]