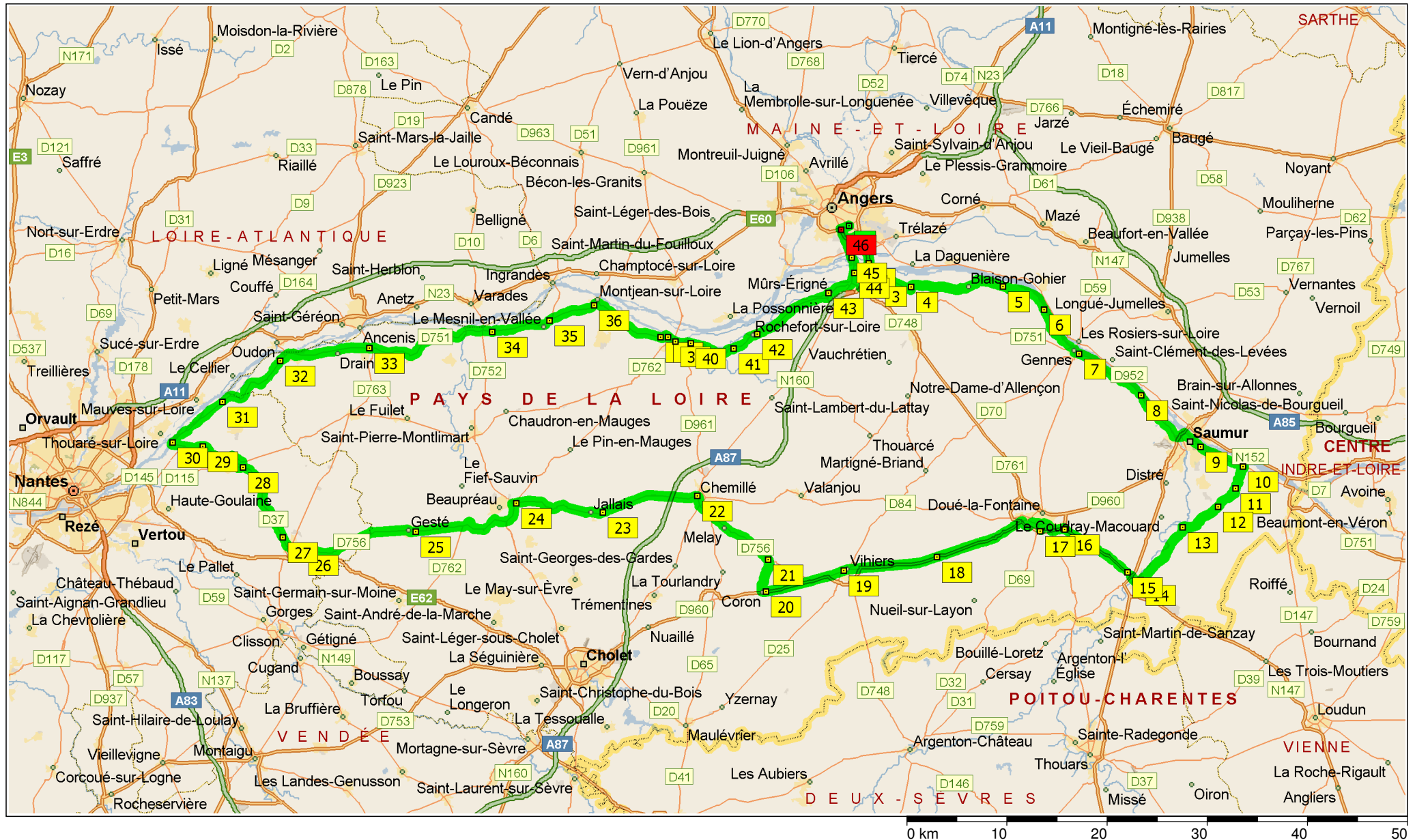
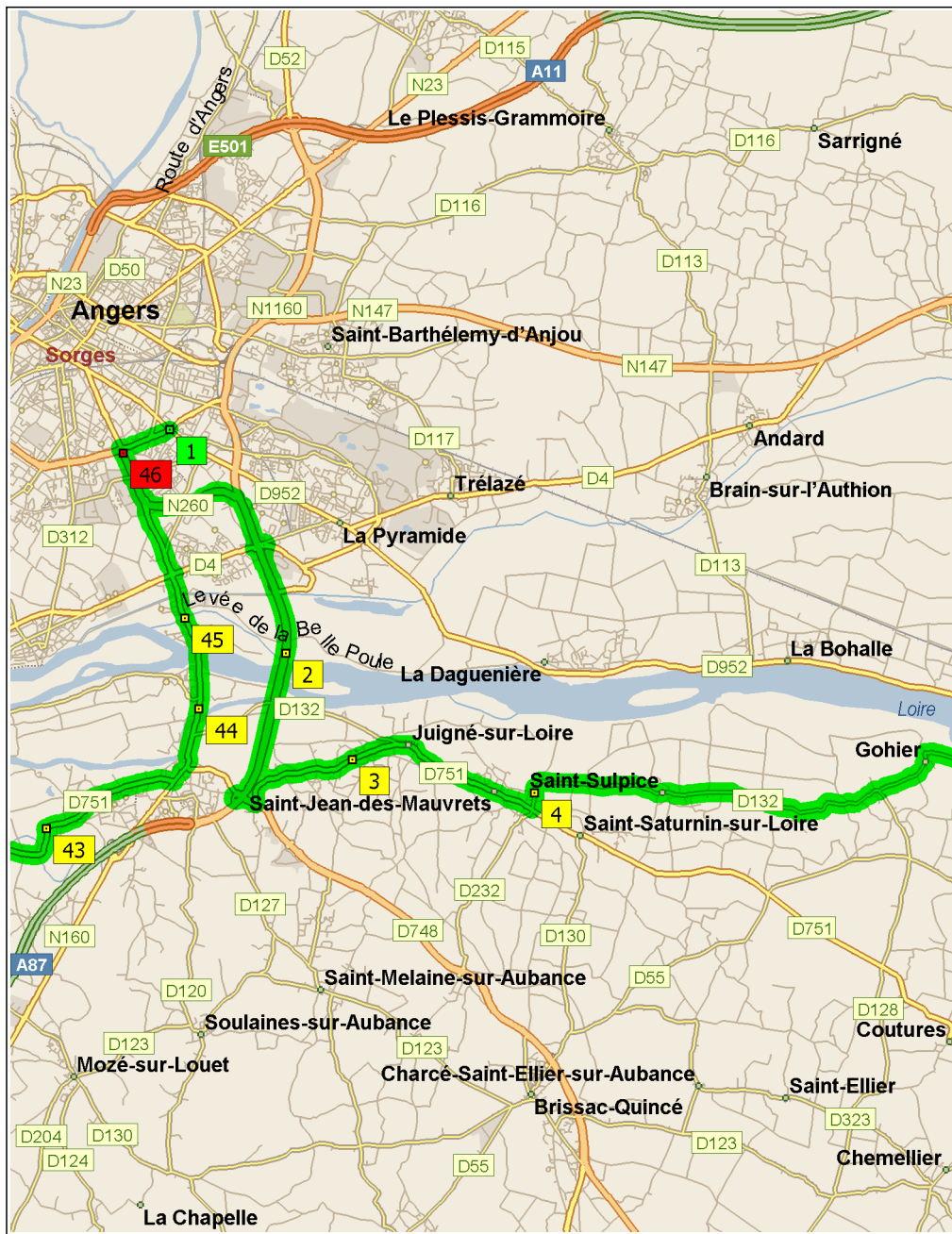


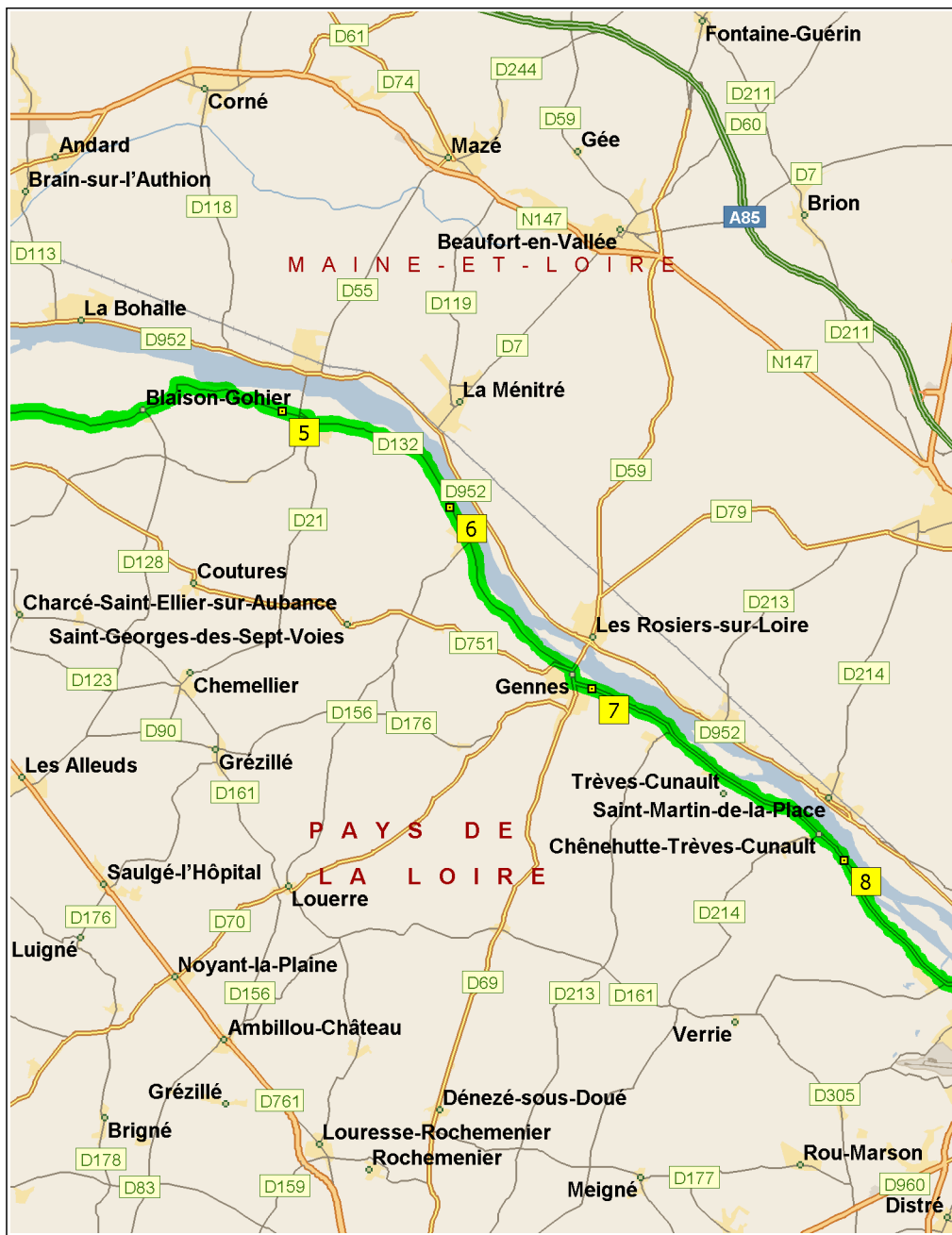
# bord\_de\_loire

293,1 kilomètres; 5 heures, 6 minutes



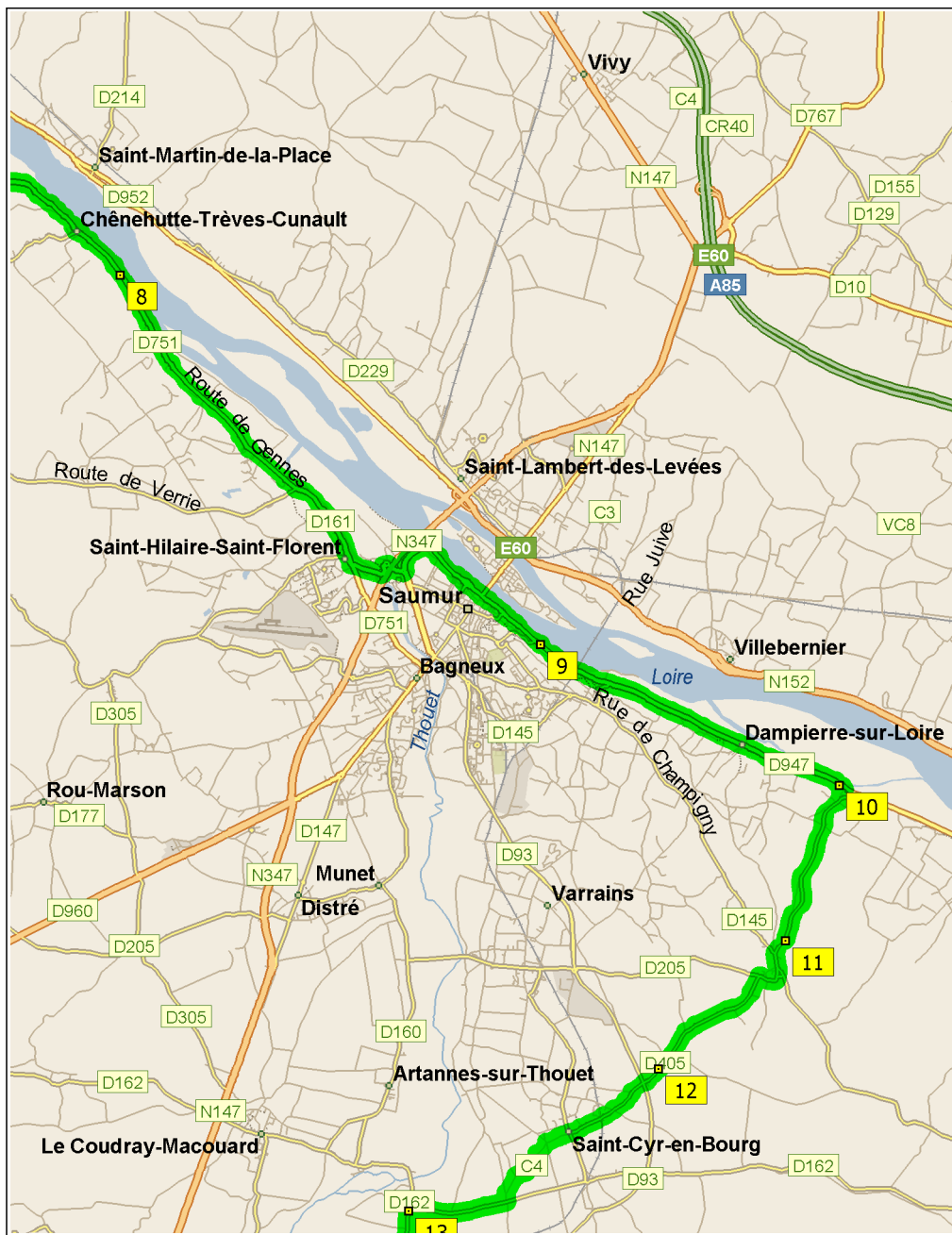


09:00	0,0 km	<b>1</b> Départ de près de Angers sur E60 [Boulevard d'Estienne d'Orves] (ouest) pendant 0,9 km
09:01	0,9 km	Tourner à GAUCHE (sud), prendre Avenue De Lattre de Tassigny pendant 30 m vers Nantes / Rennes / Laval
09:01	0,9 km	Le nom de la route devient N160 [Avenue De Lattre de Tassigny] pendant 0,9 km
09:02	1,8 km	Le nom de la route devient N260 pendant 1,7 km
09:04	3,6 km	Prendre la bretelle sur N260 pendant 5,4 km
09:08	8,9 km	Prendre la bretelle à DROITE pendant 0,3 km vers Mûrs-Érigné
09:08	9,2 km	Prendre D748 à DROITE (est), puis tourner immédiatement à GAUCHE (nord) vers la bretelle pendant 0,3 km
09:09	9,5 km	Déboucher sur N260 pendant 2,4 km
09:10	11,9 km	<b>2</b> À N260, 49130 Les Ponts-de-Cé, rester sur N260 (nord) pendant 1,5 km
09:12	13,4 km	Prendre la bretelle à DROITE pendant 0,4 km
09:12	13,8 km	Au rond-point, prendre la cinquième sortie vers D4 [Avenue Jean Boutton] pendant 0,3 km
09:13	14,1 km	Tourner à GAUCHE (sud), prendre les routes locales pendant 20 m vers Cholet / Niort-Poitiers / Chemillé / Brissac-Quincé
09:13	14,1 km	Prendre la bretelle (GAUCHE) sur N260 pendant 4,5 km
09:16	18,5 km	Prendre la bretelle à DROITE pendant 0,3 km vers Mûrs-Érigné
09:17	18,8 km	Prendre D748 à DROITE (est) pendant 0,3 km
09:17	19,1 km	Tourner à GAUCHE (nord), prendre D751 [Route de Treillebois] pendant 2,0 km
09:19	21,2 km	<b>3</b> À près de Juigné-sur-Loire, rester sur D751 [Grand'rue] (est) pendant 3,4 km
09:25	24,6 km	Tourner à GAUCHE (nord), prendre D132 [Route de la Vallée] pendant 0,3 km
09:26	24,9 km	<b>4</b> À D132, 49320 Saint-Jean-des-Mauvrets, rester sur D132 [Route de la Vallée] (nord) pendant 0,2 km
09:26	25,1 km	Prendre D132 à DROITE (est) pendant 2,0 km
09:28	27,1 km	Prendre D132 [Rue des Gorges Sableuses] à GAUCHE (est) pendant 0,9 km
09:29	28,0 km	Continuer TOUT DROIT sur D132 pendant 2,5 km



09:31	30,4 km	Prendre D132 [Rue de la Boutonnière] à GAUCHE (est) pendant 80 m
09:31	30,5 km	Prendre D132 [Rue Thibaut de Blaison] à DROITE (est) pendant 0,2 km
09:31	30,8 km	Prendre D132 à GAUCHE (nord-est) pendant 50 m
09:31	30,8 km	Continuer TOUT DROIT sur D132 [Rue de la Dolerie] pendant 0,3 km
09:32	31,1 km	Tourner à GAUCHE (nord-est), prendre D132 [Carrefour de la Péchardière] pendant 60 m
09:32	31,2 km	Prendre D132 à DROITE (est) pendant 0,7 km
09:33	31,8 km	Continuer TOUT DROIT sur D132 [Rue de la Petite Loire] pendant 1,1 km
09:34	32,9 km	Continuer TOUT DROIT sur D132 pendant 2,0 km
09:35	35,0 km	<b>5</b> À près de Saint-Rémy-la-Varenne, rester sur D132 (est) pendant 0,8 km
09:36	35,8 km	Tourner à GAUCHE (est), prendre D132 [Rue Saint-Aubin] pendant 0,1 km
09:36	35,9 km	Continuer TOUT DROIT sur D132 [Rue Saint-Jean de l'Isle] pendant 1,5 km
09:38	37,4 km	Continuer TOUT DROIT sur D132 pendant 2,7 km
09:40	40,2 km	<b>6</b> À D132, 49350 Le Thoureil, rester sur D132 (sud-est) pendant 1,0 km
09:41	41,1 km	Continuer TOUT DROIT sur D132 [Calle Yves Cailleau] pendant 0,1 km
09:41	41,2 km	Continuer TOUT DROIT sur D132 [Calle J. et C. Craysse] pendant 0,6 km
09:42	41,8 km	Continuer TOUT DROIT sur D132 pendant 3,6 km
09:45	45,4 km	Tourner à DROITE (sud), prendre D751 Bis [Place Parrot] pendant 20 m
09:45	45,4 km	Continuer TOUT DROIT sur D751 [Avenue des Cadets de Saumur] pendant 0,3 km
09:46	45,7 km	Tourner à GAUCHE (est), prendre D751 [Route de Saumur] pendant 0,5 km
09:46	46,1 km	<b>7</b> À près de Gennes, rester sur D751 [Route de Saumur] (est) pendant 7,7 km

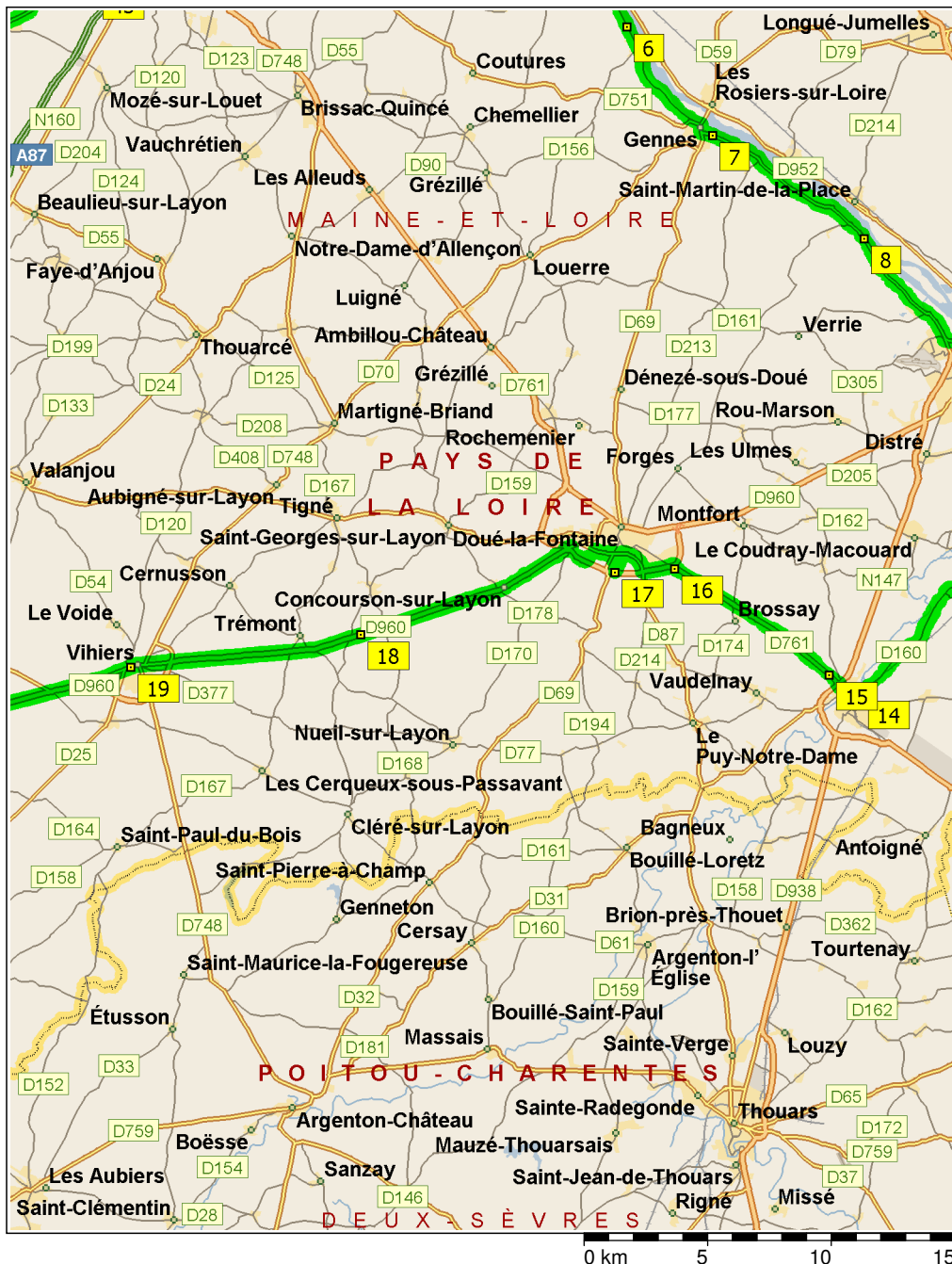




09:55	53,8 km	<b>8</b> À D751, 49350 Chênehutte-Trèves-Cunault, rester sur D751 (sud-est) pendant 4,0 km
09:59	57,8 km	Continuer TOUT DROIT sur D161 [Rue Léopold Palustre] pendant 1,4 km
10:01	59,1 km	Au rond-point, prendre la troisième sortie vers D161 [Avenue Georges Pompidou] pendant 0,7 km
10:02	59,8 km	Au rond-point, prendre la deuxième sortie vers Rue du Carrousel pendant 0,3 km
10:02	60,1 km	Au rond-point, prendre la troisième sortie vers N147 [Boulevard du Général Weygand] pendant 1,4 km
10:05	61,5 km	Au rond-point, prendre la deuxième sortie vers N147 [Quai Carnot] pendant 0,3 km
10:05	61,8 km	Au rond-point, prendre la deuxième sortie vers D947 [Quai Lucien Gautier] pendant 0,4 km
10:06	62,2 km	Au rond-point, prendre la troisième sortie vers D947 [Quai Mayaud] pendant 0,7 km
10:07	62,9 km	<b>9</b> À près de Saumur, rester sur D947 [Quai Mayaud] (sud-est) pendant 1,1 km
10:08	64,0 km	Au rond-point, prendre la deuxième sortie vers D947 [Route de Montsoreau] pendant 3,5 km
10:12	67,5 km	Tourner à DROITE (sud), prendre Rue du Château, puis prendre immédiatement Rue de la Bessière à GAUCHE (sud) pendant 90 m
10:13	67,6 km	<b>10</b> À D947, 49400 Souzay-Champigny, rester sur Rue de la Bessière (est) pendant 40 m
10:14	67,6 km	Le nom de la route devient Rue de la Bonne pendant 0,2 km
10:15	67,8 km	Tourner à DROITE (sud-ouest), prendre D205 [Route de Champigny] pendant 0,5 km
10:16	68,3 km	Prendre D205 à DROITE (sud) pendant 0,8 km
10:17	69,1 km	Continuer TOUT DROIT sur D205 [Rue des Maisons Neuves] pendant 1,0 km
10:18	70,1 km	<b>11</b> À près de Souzay-Champigny, rester sur D205 [Rue des Maisons Neuves] (sud-ouest) pendant 0,3 km
10:18	70,3 km	Prendre D145 [Place de la Paleine] à GAUCHE (sud) pendant 0,2 km



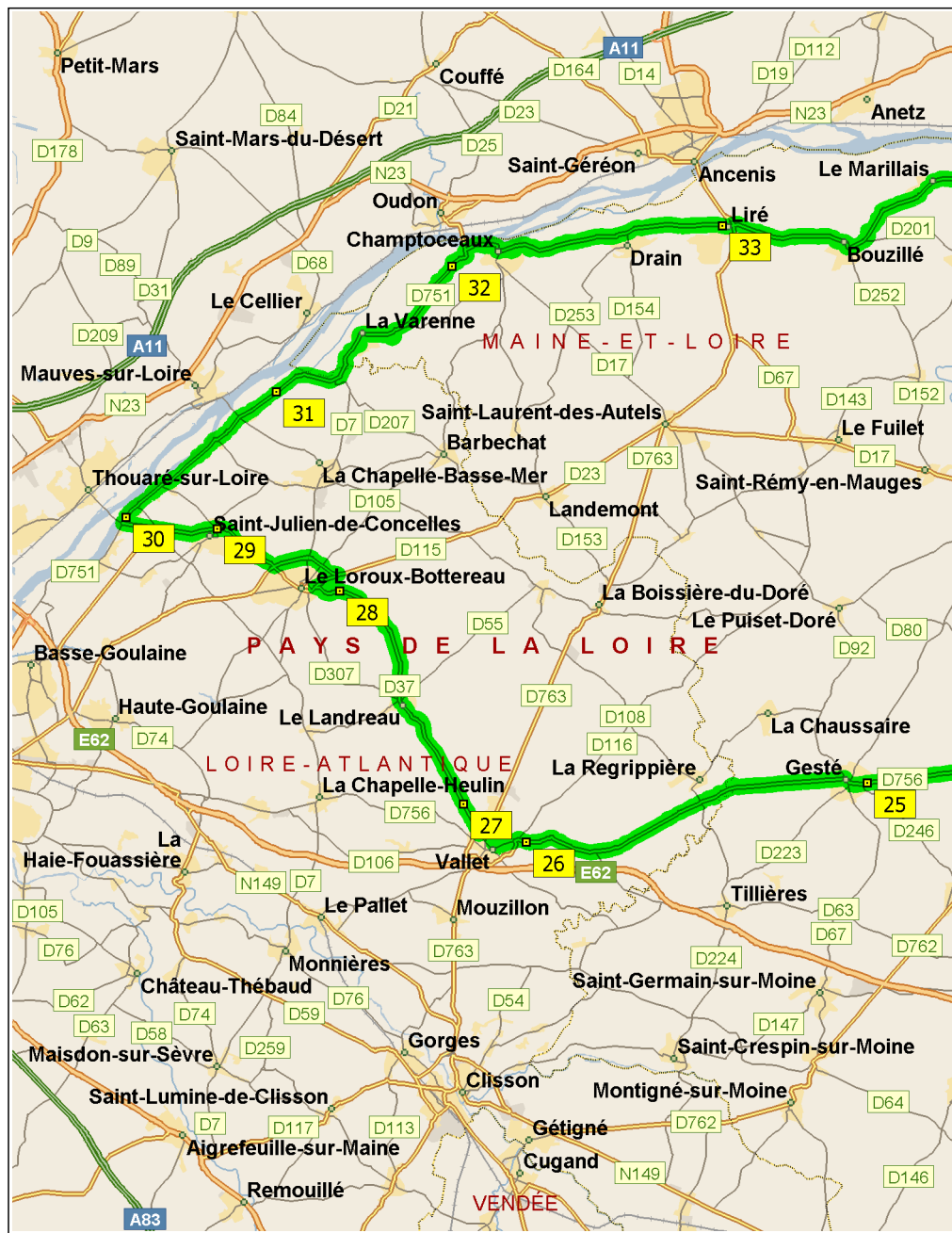
10:19	70,5 km	Prendre D205 [Rue des Vignerons] à DROITE (sud) pendant 0,4 km
10:20	71,0 km	Le nom de la route devient D405 [Rue du Clos Cristal] pendant 1,4 km
10:22	72,3 km	Prendre D405 à GAUCHE (sud-ouest) pendant 0,6 km
10:23	73,0 km	<b>12</b> À D405, 49260 Saint-Cyr-en-Bourg, rester sur D405 (ouest) pendant 0,9 km
10:23	73,8 km	Prendre D405 [Rue Foucault] à GAUCHE (sud-ouest) pendant 0,7 km
10:24	74,5 km	Le nom de la route devient C4 [Rue de la Clotière] pendant 0,3 km
10:25	74,9 km	Prendre C4 à GAUCHE (sud) pendant 1,1 km
10:26	76,0 km	Tourner à DROITE (ouest), prendre D162 pendant 1,4 km
10:28	77,4 km	Tourner à GAUCHE (sud), prendre D160 pendant 40 m
10:28	77,4 km	<b>13</b> À près de Saint-Just-sur-Dive, rester sur D160 (sud) pendant 0,2 km
10:28	77,7 km	Continuer TOUT DROIT sur D160 [Rue Saint-Hypolite] pendant 0,2 km
10:29	77,8 km	Continuer TOUT DROIT sur D160 pendant 0,6 km
10:29	78,4 km	Prendre D160 [Rue du Bellay] à DROITE (ouest) pendant 0,5 km
10:30	79,0 km	Continuer TOUT DROIT sur D160 [Place de la Bascule] pendant 0,1 km
10:30	79,1 km	Continuer TOUT DROIT sur D160 [Rue du Bellay] pendant 0,8 km
10:31	79,9 km	Continuer TOUT DROIT sur D160 pendant 4,1 km
10:34	83,9 km	Continuer TOUT DROIT sur D160 [Rue des Fusillés 1944] pendant 0,4 km
10:35	84,4 km	<b>14</b> À près de Montreuil-Bellay, rester sur D160 [Rue des Fusillés 1944] (ouest) pendant 0,3 km
10:35	84,7 km	Tourner à DROITE (nord-ouest), prendre Rue Gaston Bonnefond pendant 0,4 km
10:36	85,1 km	Tourner à DROITE (nord-ouest), prendre Avenue du Pont Napoléon pendant 0,3 km



10:37	85,4 km	Le nom de la route devient Rue de Doué pendant 0,3 km
10:38	85,7 km	Au rond-point, prendre la deuxième sortie vers D761 pendant 0,6 km
10:39	86,3 km	<b>15</b> À D761, 49260 Montreuil-Bellay, rester sur D761 (ouest) pendant 7,6 km
10:45	93,9 km	<b>16</b> À près de Doué-la-Fontaine, rester sur D761 (nord-ouest) pendant 90 m
10:45	94,0 km	Au rond-point, prendre la cinquième sortie vers D960 pendant 1,1 km
10:46	95,1 km	Prendre la bretelle à DROITE (ouest) pendant 0,3 km
10:46	95,4 km	Tourner à DROITE (nord), prendre D87 pendant 1,2 km
10:48	96,6 km	Tourner à GAUCHE (sud), prendre les routes locales pendant 0,8 km
10:49	97,4 km	<b>17</b> À D960, 49700 Doué-la-Fontaine, prendre les routes locales en sens inverse (nord) pendant 0,3 km
10:50	97,7 km	Tourner à GAUCHE (ouest), prendre les routes locales pendant 0,4 km
10:50	98,1 km	Tourner à DROITE (nord-est), prendre D69 pendant 0,2 km
10:51	98,3 km	Tourner à GAUCHE (ouest), prendre D69 [Boulevard Docteur Lionet] pendant 0,7 km
10:52	99,0 km	Au rond-point, prendre la troisième sortie vers les routes locales pendant 0,6 km
10:52	99,6 km	Tourner à DROITE (ouest), prendre les routes locales pendant 0,9 km
10:53	100,6 km	Tourner à GAUCHE (sud-ouest), prendre D170 [Rue de Cholet] pendant 30 m
10:54	100,6 km	Prendre les routes locales à DROITE pendant 60 m
10:54	100,7 km	Au rond-point, prendre la troisième sortie vers D960 pendant 9,2 km
11:01	109,9 km	<b>18</b> À D960, 49560 Nueil-sur-Layon, rester sur D960 (ouest) pendant 7,8 km
11:08	117,7 km	Au rond-point, prendre la deuxième sortie vers Rue Nationale pendant 1,7 km
11:10	119,4 km	<b>19</b> À près de Vihiers, rester sur Rue Nationale (ouest) pendant 0,4 km

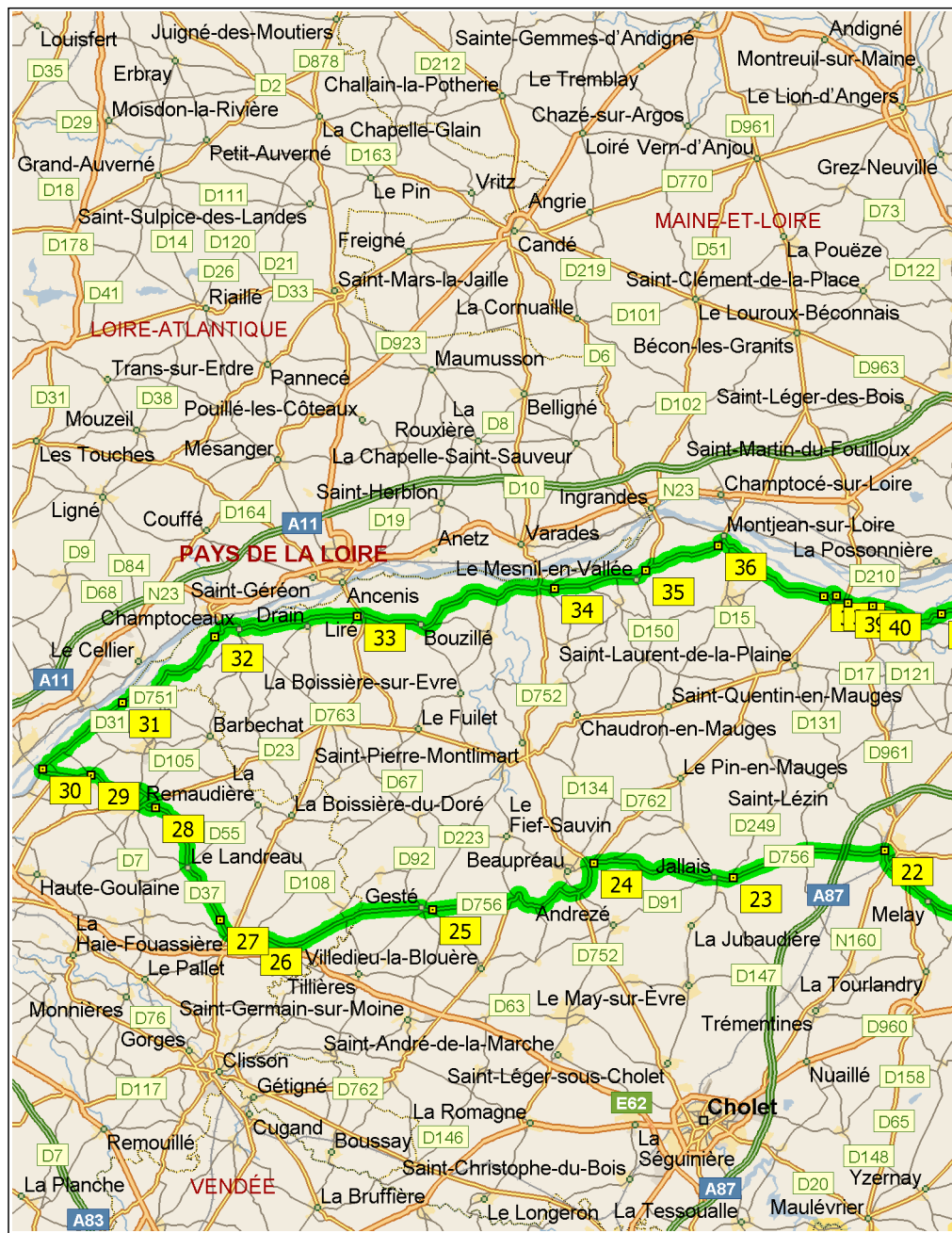




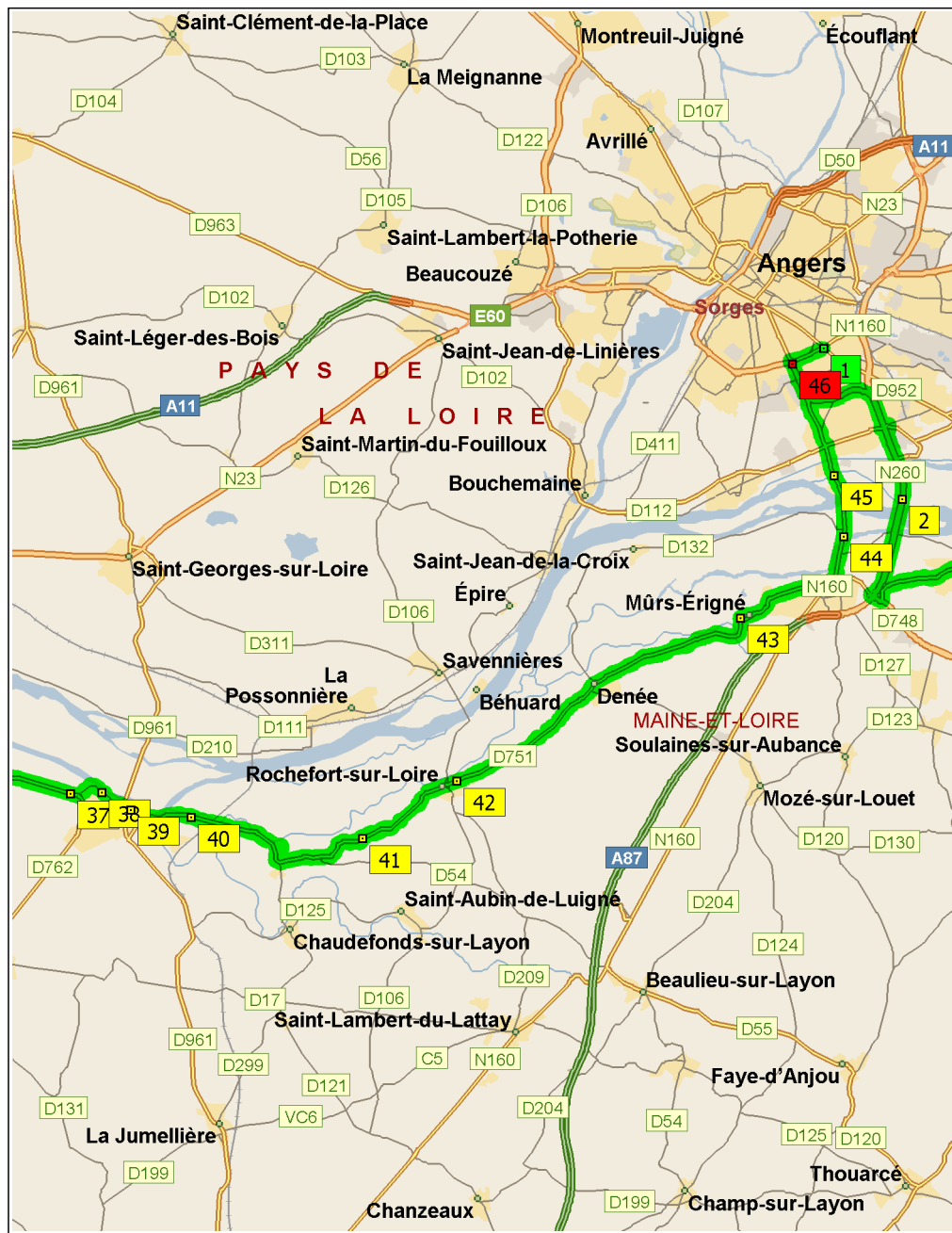


12:02	174,0 km	Prendre D756 [Rue de Bretagne] à GAUCHE (ouest) pendant 11,2 km
12:11	185,2 km	<b>26</b> À D756, 44330 Vallet, rester sur D756 (ouest) pendant 0,5 km
12:11	185,8 km	Continuer TOUT DROIT sur D756 [Rue d'Anjou] pendant 0,5 km
12:12	186,2 km	Tourner à DROITE (nord), prendre Boulevard Évariste Dejoie pendant 0,5 km
12:13	186,8 km	Le nom de la route devient Boulevard de l'Europe pendant 0,2 km
12:14	186,9 km	Tourner à GAUCHE (ouest), prendre Boulevard d'Alcester pendant 0,2 km
12:15	187,1 km	Tourner à DROITE (nord), prendre D37 [Route de la Loire] pendant 1,1 km
12:16	188,2 km	<b>27</b> À près de La Moucletière, rester sur D37 (nord) pendant 4,1 km
12:20	192,3 km	Tourner à DROITE (nord), prendre D37 [Place André Ripoché] pendant 4,5 km
12:24	196,8 km	<b>28</b> À près de Le Loroux-Bottereau, rester sur D37 (ouest) pendant 0,9 km
12:25	197,6 km	Tourner à DROITE (nord-est), prendre Boulevard du Général de Gaulle pendant 0,9 km
12:26	198,5 km	Tourner à GAUCHE (nord), prendre les routes locales pendant 10 m
12:26	198,5 km	Tourner à GAUCHE (ouest), prendre D115 pendant 2,3 km
12:27	200,8 km	Au rond-point, prendre la première sortie vers D37 pendant 2,3 km
12:29	203,2 km	<b>29</b> À près de Saint-Julien-de-Concelles, rester sur D37 (ouest) pendant 1,9 km
12:31	205,1 km	Au rond-point, prendre la deuxième sortie vers D37 [Route des Ponts] pendant 1,3 km
12:33	206,3 km	Au rond-point, prendre la première sortie vers D751 [Levée de la Divatte] pendant 0,2 km
12:33	206,6 km	<b>30</b> À D751, 44450 Saint-Julien-de-Concelles, rester sur D751 [Levée de la Divatte] (nord-est) pendant 6,5 km





12:40	213,1 km	<b>31</b> À D751, 44450 La Chapelle-Basse-Mer, rester sur D751 [Levée de la Divatte] (est) pendant 8,2 km
12:49	221,3 km	<b>32</b> À près de Champtoceaux, rester sur D751 (nord-est) pendant 2,2 km
12:52	223,5 km	Tourner à GAUCHE (est), prendre D751 [Rue du Docteur Giffard] pendant 7,8 km
13:00	231,3 km	<b>33</b> À près de Liré, rester sur D751 (est) pendant 13,0 km
13:13	244,3 km	Tourner à GAUCHE (nord), prendre D751 [Rue de Bretagne] pendant 40 m
13:13	244,3 km	Prendre les routes locales à DROITE pendant 40 m
13:13	244,3 km	Tourner à DROITE (est), prendre D751 [Avenue de l'Europe] pendant 1,0 km
13:15	245,3 km	<b>34</b> À près de Saint-Florent-le-Vieil, rester sur D751 (est) pendant 6,0 km
13:20	251,4 km	Tourner à DROITE (sud), prendre les routes locales pendant 30 m
13:20	251,4 km	<b>35</b> À D751, prendre les routes locales en sens inverse (nord) pendant 30 m
13:20	251,4 km	Tourner à DROITE (est), prendre D751 [Rue Nationale] pendant 4,9 km
13:25	256,3 km	<b>36</b> À Montjean-sur-Loire, rester sur D751 [Rue Nationale] (nord-est) pendant 0,5 km
13:25	256,8 km	Prendre D15 [Rue Nationale] à DROITE (est) pendant 0,5 km
13:26	257,3 km	Prendre D751 [Rue Nationale] à GAUCHE (est) pendant 7,0 km
13:32	264,3 km	<b>37</b> À près de Chalonnes-sur-Loire, rester sur D751 (est) pendant 0,7 km
13:33	264,9 km	Prendre D751 [Rue Thiers] à DROITE (est) pendant 0,3 km
13:33	265,3 km	Tourner à DROITE (sud-ouest), prendre les routes locales pendant 30 m
13:33	265,3 km	<b>38</b> À D751, 49290 Chalonnes-sur-Loire, prendre les routes locales en sens inverse (nord-est) pendant 30 m
13:34	265,3 km	Tourner à DROITE (est), prendre D751 [Rue Thiers] pendant 0,3 km
13:34	265,6 km	Continuer TOUT DROIT sur D751 [Rue Félix Faure] pendant 0,4 km



13:35	266,0 km	Continuer TOUT DROIT sur D751 [Rue Carnot] pendant 0,2 km
13:35	266,2 km	<b>39</b> À Rue du Vieux Pont, 49290 Chalonnes-sur-Loire, rester sur D751 [Rue Carnot] (est) pendant 70 m
13:36	266,3 km	Prendre D751 [Rue du Vieux Pont] à DROITE (sud-est) pendant 0,2 km
13:36	266,5 km	Prendre D751 à DROITE (est) pendant 1,3 km
13:38	267,8 km	<b>40</b> À D751, 49290 Chalonnes-sur-Loire, rester sur D751 (est) pendant 5,3 km
13:42	273,1 km	<b>41</b> À D751, 49190 Saint-Aubin-de-Luigné, rester sur D751 (est) pendant 2,9 km
13:45	276,0 km	<b>42</b> À près de Rochefort-sur-Loire, rester sur D751 [Avenue d'Angers] (est) pendant 4,1 km
13:49	280,1 km	Tourner à GAUCHE (nord), prendre D751 [Rue de la Reine Fabiola] pendant 4,5 km
13:54	284,6 km	<b>43</b> À près de Mûrs-Érigné, rester sur D751 [Route de Nantes] (est) pendant 2,5 km
13:58	287,1 km	Prendre N160 [Route de Cholet] à GAUCHE (nord-est) pendant 1,4 km
13:59	288,4 km	<b>44</b> À 59 N160, 49130 Les Ponts-de-Cé, rester sur N160 [Rue Pasteur] (nord) pendant 1,3 km
14:01	289,8 km	Au rond-point, prendre la deuxième sortie vers N160 [Rue Charles de Gaulle] pendant 0,3 km
14:01	290,1 km	<b>45</b> À N160, 49130 Les Ponts-de-Cé, rester sur N160 [Pont de Saint-Aubin] (nord) pendant 0,8 km
14:03	290,8 km	Au rond-point, prendre la deuxième sortie vers N160 [Avenue du Maréchal Gallieni] pendant 1,1 km
14:04	292,0 km	Prendre les routes locales à DROITE pendant 0,3 km vers Angers (Centre) / BD Détriché
14:05	292,2 km	Prendre la bretelle à GAUCHE pendant 0,2 km
14:05	292,5 km	Le nom de la route devient N160 [Avenue De Lattre de Tassigny] pendant 0,7 km
14:06	293,1 km	<b>46</b> Arrivée près de Angers