

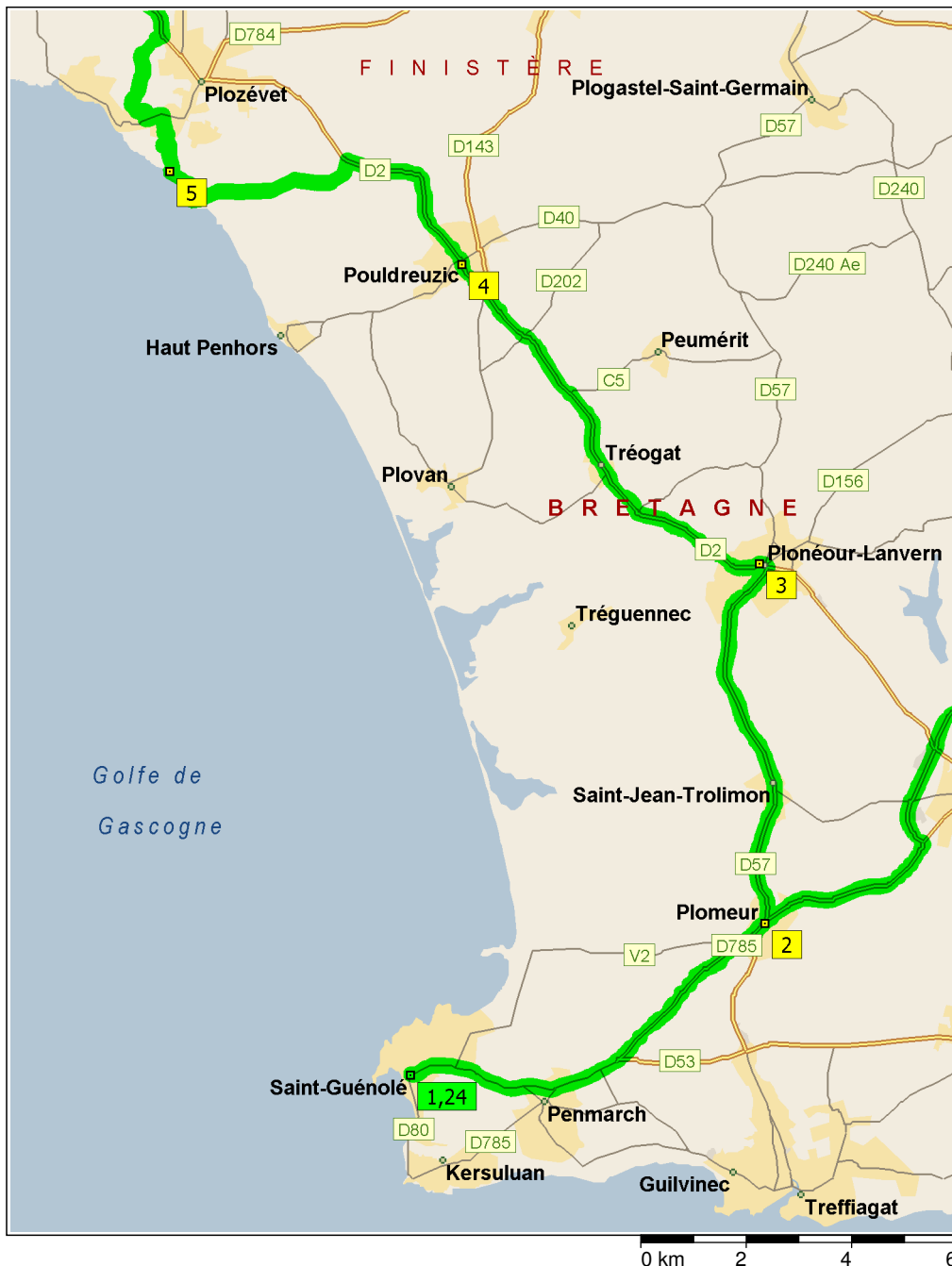
balade_moto_cornouaille

198,8 kilomètres; 3 heures, 40 minutes

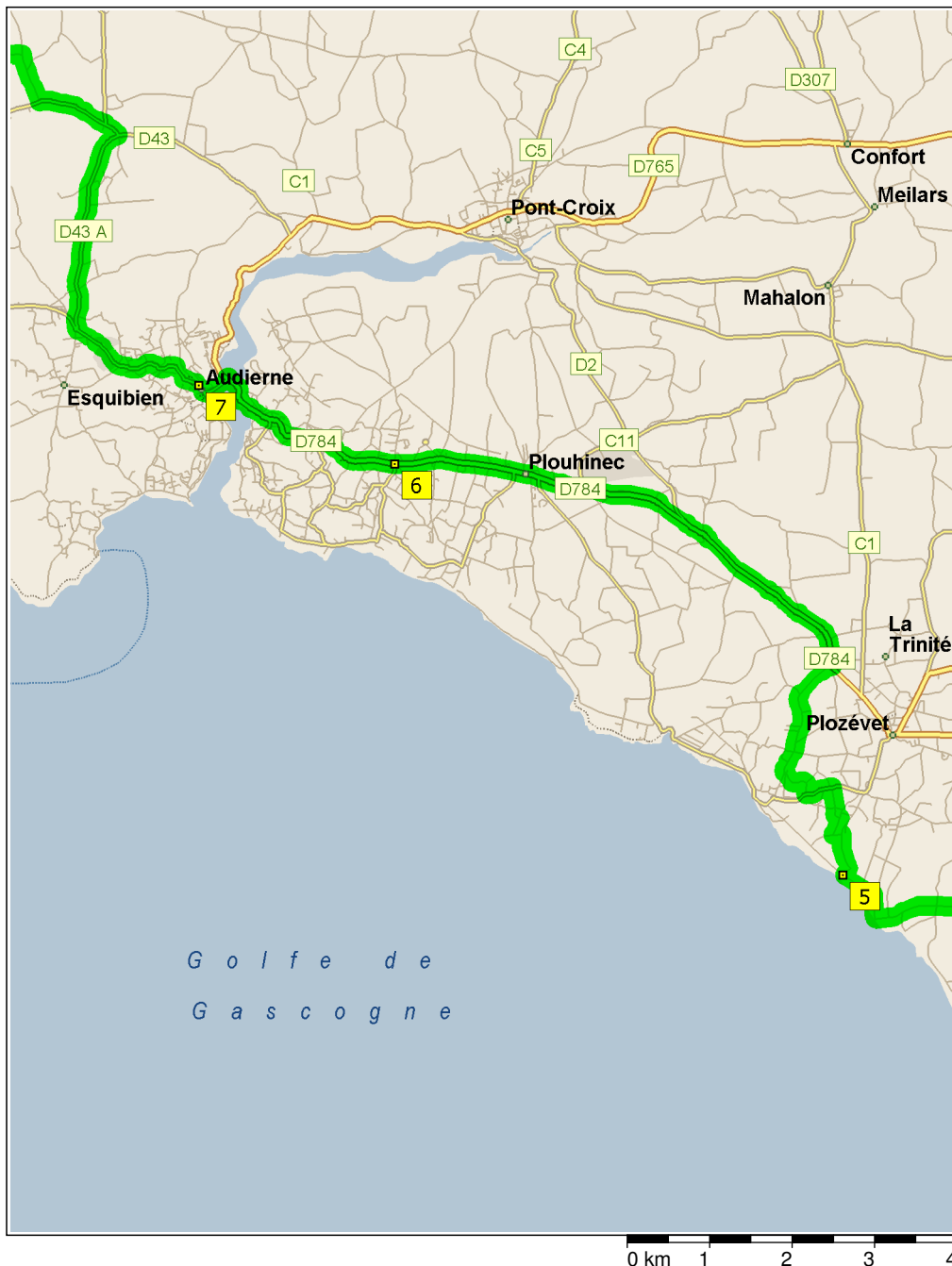


Copyright © et (P) 1988–2006 Microsoft Corporation et/ou ses fournisseurs. Tous droits réservés. <http://www.microsoft.com/france/chezvous/autoroute/>

Certaines parties de © 1990–2006 InstallShield Software Corporation. Tous droits réservés. Certains droits réservés. NAVTEQ et NAVTEQ ON BOARD sont des marques de NAVTEQ. © Crown Copyright 2005. Tous droits réservés. Numéro de licence 100025500.



09:00	0,0 km	1 Départ de Saint-Guérolé sur D53 [Rue Pierre Sébard] (est) pendant 0,4 km
09:00	0,4 km	Continuer TOUT DROIT sur D53 [Rue des Primevères] pendant 70 m
09:00	0,5 km	Prendre D53 [Route de Kervilon] à DROITE (est) pendant 1,1 km
09:02	1,5 km	Prendre D53 [Route de Kerameil] à GAUCHE (est) pendant 0,2 km
09:02	1,8 km	Continuer TOUT DROIT sur D53 [Route de Quelourn] pendant 0,5 km
09:02	2,3 km	Prendre D53 [Avenue de Skibberéen] à DROITE (est) pendant 0,6 km
09:03	2,9 km	Au rond-point, prendre la deuxième sortie vers D785 pendant 5,2 km
09:08	8,1 km	2 À près de Plomeur, rester sur D785 [Rue Louis Mehu] (est) pendant 50 m
09:08	8,1 km	Tourner à GAUCHE (nord), prendre D57 [Route de Saint-Jean] pendant 2,3 km
09:10	10,4 km	Au rond-point, prendre la deuxième sortie vers D57 [Hent Braz Kap-Kaval] pendant 5,1 km
09:16	15,5 km	Tourner à GAUCHE (ouest), prendre D2 pendant 0,2 km
09:16	15,7 km	3 À près de Ploneour-Lanvern, rester sur D2 (ouest) pendant 8,6 km
09:24	24,3 km	4 À Pouldreuzic, rester sur D2 [Rue de Pont-l'Abbé] (nord) pendant 3,4 km
09:28	27,6 km	Tourner à GAUCHE (sud), prendre les routes locales pendant 0,6 km
09:29	28,2 km	Prendre les routes locales à DROITE (ouest) pendant 0,7 km
09:29	28,9 km	Prendre les routes locales à GAUCHE (ouest) pendant 2,4 km
09:31	31,2 km	Tourner à GAUCHE (ouest), prendre les routes locales pendant 0,4 km
09:31	31,6 km	Prendre les routes locales à DROITE (nord-ouest) pendant 30 m
09:31	31,7 km	5 À près de Plozévet, rester sur les routes locales (est) pendant 20 m



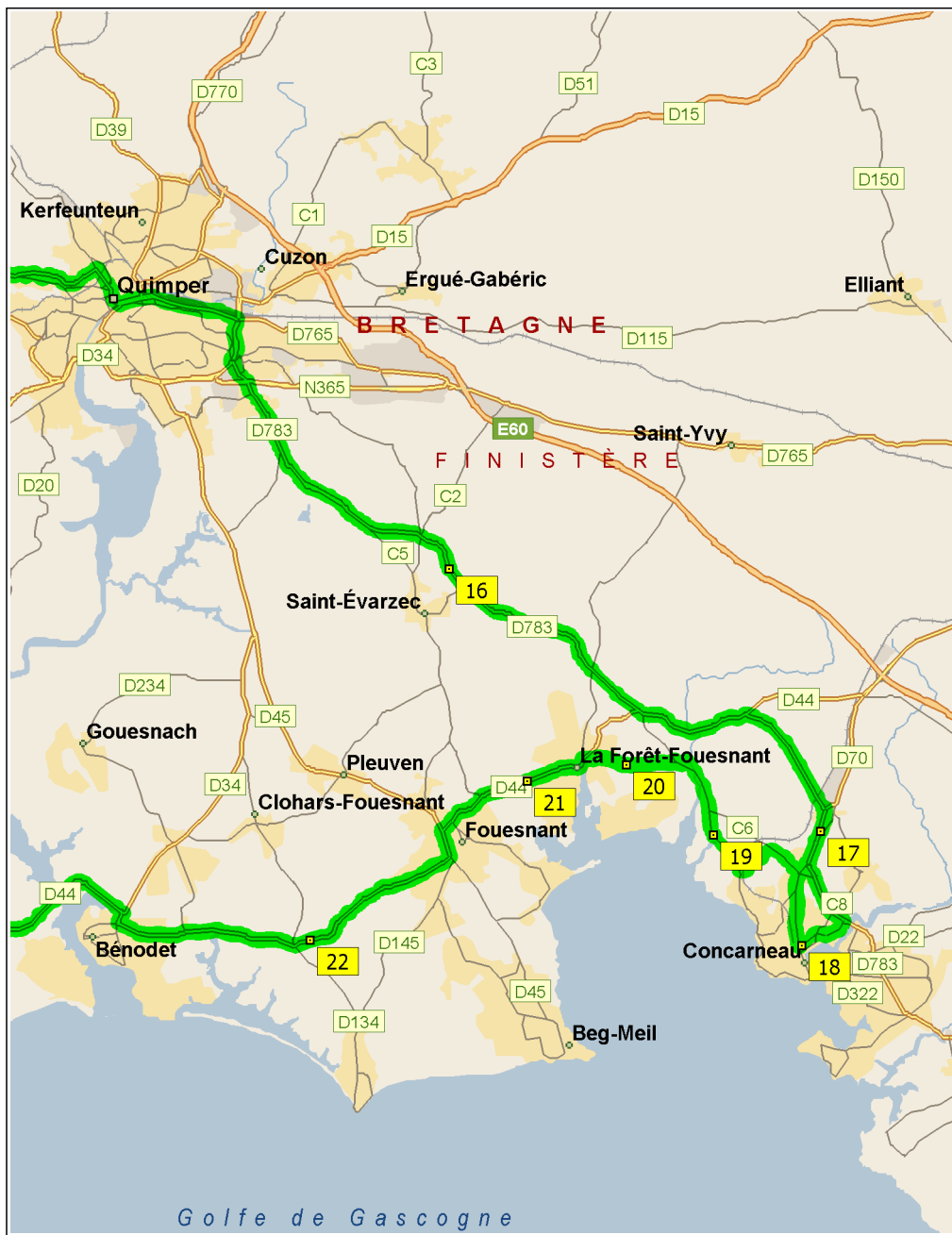
09:31	31,7 km	Tourner à GAUCHE (nord), prendre les routes locales pendant 0,6 km
09:32	32,3 km	Tourner à GAUCHE (ouest), prendre les routes locales pendant 0,1 km
09:32	32,4 km	Tourner à DROITE (nord), prendre les routes locales pendant 0,2 km
09:32	32,6 km	Tourner à GAUCHE (ouest), prendre les routes locales pendant 0,2 km
09:32	32,8 km	Prendre les routes locales à GAUCHE (nord) pendant 0,3 km
09:33	33,0 km	Tourner à GAUCHE (ouest), prendre les routes locales pendant 20 m
09:33	33,0 km	Prendre les routes locales à GAUCHE (ouest) pendant 0,3 km
09:33	33,4 km	Tourner à DROITE (nord), prendre les routes locales pendant 0,5 km
09:34	33,8 km	Prendre les routes locales à GAUCHE (nord-ouest) pendant 30 m
09:34	33,8 km	Tourner à DROITE (nord), prendre les routes locales pendant 0,8 km
09:35	34,6 km	Prendre les routes locales à GAUCHE (nord) pendant 0,8 km
09:36	35,4 km	Tourner à GAUCHE (nord), prendre D784 [Rue d'Audierne] pendant 2,4 km
09:38	37,7 km	Le nom de la route devient D2 pendant 10 m
09:38	37,7 km	Le nom de la route devient D784 pendant 3,4 km
09:43	41,2 km	Au rond-point, prendre la deuxième sortie vers D784 [Rue de Trébeuzec] pendant 0,6 km
09:43	41,7 km	6 À près de Plouhinec, rester sur D784 [Rue de Kervoazec] (ouest) pendant 2,5 km
09:47	44,2 km	Au rond-point, prendre la deuxième sortie vers D784 [Quai Anatole France] pendant 0,3 km
09:48	44,5 km	Continuer TOUT DROIT sur D784 pendant 0,1 km
09:48	44,6 km	Prendre D784 [Rue Victor Hugo] à DROITE (nord-ouest) pendant 0,1 km
09:48	44,7 km	7 À près de Audierne, rester sur D784 [Rue du 14 Juillet] (nord-ouest) pendant 1,1 km



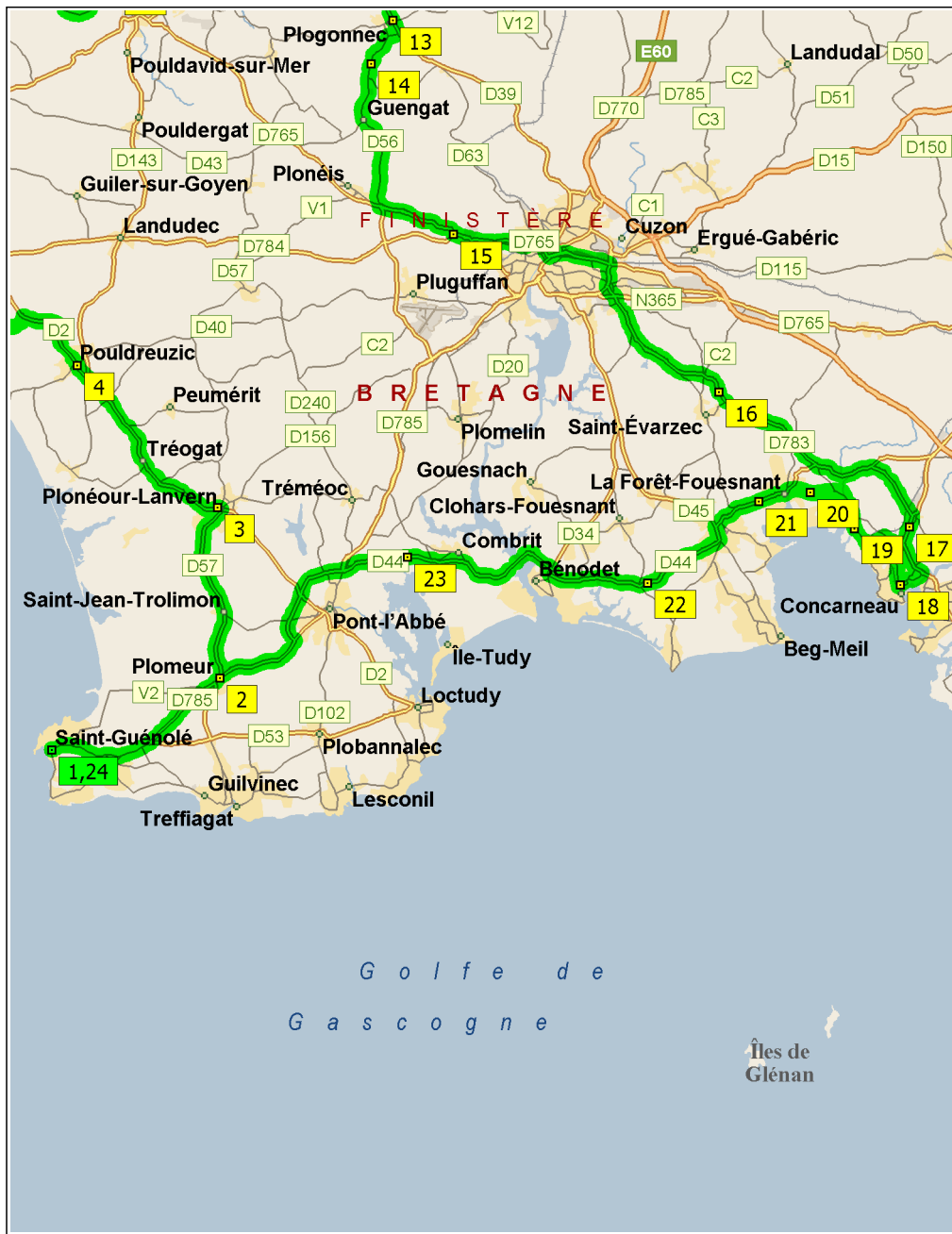
09:50	45,8 km	Continuer TOUT DROIT sur D784 [Rue de Kerivoas] pendant 0,5 km
09:50	46,3 km	Continuer TOUT DROIT sur D784 [Rue de la République] pendant 0,2 km
09:51	46,5 km	Au rond-point, prendre la première sortie vers D43 A [Rue des Partisans] pendant 0,5 km
09:51	47,0 km	Continuer TOUT DROIT sur D43 A pendant 2,0 km
09:53	49,0 km	Tourner à GAUCHE (nord), prendre D43 pendant 1,1 km
09:54	50,1 km	Tourner à DROITE (nord), prendre les routes locales pendant 0,6 km
09:55	50,7 km	Tourner à GAUCHE (ouest), prendre les routes locales pendant 0,7 km
09:56	51,5 km	Tourner à DROITE (nord), prendre les routes locales pendant 0,7 km
09:56	52,1 km	Tourner à GAUCHE (ouest), prendre D7 pendant 1,2 km
09:58	53,4 km	8 À D7, 29770 Goulien, rester sur D7 (ouest) pendant 7,9 km
10:05	61,2 km	Tourner à GAUCHE (sud), prendre D607 pendant 2,9 km
10:07	64,1 km	Tourner à DROITE (ouest), prendre D784 [Rue des Langoustiers] pendant 0,5 km
10:09	64,7 km	Continuer TOUT DROIT sur D784 pendant 0,9 km
10:10	65,5 km	Continuer TOUT DROIT sur les routes locales pendant 0,1 km
10:11	65,7 km	9 À Pointe du Raz, prendre les routes locales en sens inverse (est) pendant 0,1 km
10:11	65,8 km	Tourner à DROITE (sud-ouest), prendre D784 pendant 60 m
10:12	65,8 km	Tourner à GAUCHE (est), prendre les routes locales pendant 80 m
10:13	65,9 km	Tourner à DROITE (est), prendre D784 pendant 0,8 km
10:14	66,8 km	Continuer TOUT DROIT sur D784 [Rue des Langoustiers] pendant 0,5 km
10:15	67,3 km	Tourner à GAUCHE (nord), prendre D607 [Route de la Baie] pendant 0,2 km
10:16	67,5 km	Prendre D607 à GAUCHE (nord) pendant 2,7 km
10:18	70,2 km	10 À D7, 29770 Clédén-Cap-Sizun, tourner à DROITE (est), prendre D7 pendant 22,4 km



10:38	92,6 km	Prendre D7 [Place de l'Église] à DROITE (est) pendant 50 m
10:38	92,6 km	Prendre D7 à GAUCHE (est) pendant 4,4 km
10:42	97,0 km	Prendre D7 [Route de Poulhan] à GAUCHE (est) pendant 0,8 km
10:43	97,8 km	Prendre D7 [Rue du Commandant Fernand] à GAUCHE (nord-est) pendant 1,3 km
10:45	99,1 km	11 À près de Douarnenez, tourner à DROITE (est), prendre D207 [Avenue de la Gare] pendant 0,8 km
10:46	99,9 km	Prendre D207 [Rue Louis Pasteur] à DROITE (est) pendant 40 m
10:47	99,9 km	Prendre D7 [Rue du Pont] à GAUCHE (est) pendant 0,3 km
10:47	100,2 km	Tourner à DROITE (sud-est), prendre D7 [Rue Jean Jaurès] pendant 0,4 km
10:48	100,6 km	Prendre D7 [Rue Croas-Talud] à GAUCHE (est) pendant 0,2 km
10:48	100,9 km	Prendre D7 [Route du Ris] à GAUCHE (est) pendant 4,7 km
10:54	105,5 km	Au rond-point, prendre la deuxième sortie vers D7 pendant 3,9 km
10:58	109,4 km	12 Au rond-point, prendre la première sortie vers D63 pendant 3,1 km
11:00	112,6 km	13 À près de Plogonnec, rester sur D63 (sud) pendant 0,6 km
11:00	113,2 km	Tourner à DROITE (ouest), prendre les routes locales pendant 0,4 km
11:01	113,6 km	Prendre les routes locales à GAUCHE (ouest) pendant 50 m
11:02	113,6 km	Prendre D56 à GAUCHE (sud) pendant 1,4 km
11:03	115,0 km	14 À D56, 29180 Guengat, rester sur D56 (sud) pendant 2,3 km
11:05	117,3 km	Continuer TOUT DROIT sur D56 [Rue de Bretagne] pendant 0,8 km
11:06	118,0 km	Continuer TOUT DROIT sur D56 pendant 3,2 km
11:09	121,3 km	Au rond-point, prendre la cinquième sortie vers D765 pendant 3,4 km
11:11	124,6 km	Entrer dans le rond-point pendant 50 m
11:11	124,7 km	15 Au rond-point, prendre la première sortie vers D765 [Route de Douarnenez] pendant 4,7 km



11:18	129,4 km	Tourner à GAUCHE (nord-est), prendre D765 [Place de la Résistance] pendant 2,5 km
11:22	131,9 km	Au rond-point, prendre la deuxième sortie vers D783 [Boulevard d'Ergué-Armel] pendant 0,9 km
11:23	132,8 km	Au rond-point, prendre la troisième sortie vers D783 [Avenue de Ty Bos] pendant 6,8 km
11:30	139,5 km	16 À D783, rester sur D783 [Route de Concarneau] (sud) pendant 10,1 km
11:39	149,7 km	Au rond-point, prendre la deuxième sortie vers D783 [Rue de la Villeneuve] pendant 0,5 km
11:40	150,2 km	17 À D783, 29900 Concarneau, rester sur D783 [Rue de la Villeneuve] (sud) pendant 0,2 km
11:40	150,4 km	Au rond-point, prendre la deuxième sortie vers D783 [Route de Quimper] pendant 0,5 km
11:41	150,9 km	Au rond-point, prendre la troisième sortie vers D783 pendant 1,5 km
11:43	152,4 km	Au rond-point, prendre la première sortie vers D322 A [Avenue de Bielefeld-Senne] pendant 0,5 km
11:43	152,9 km	Au rond-point, prendre la première sortie vers Avenue Alain le Lay pendant 0,6 km
11:44	153,5 km	18 À 19 Avenue Alain le Lay, 29900 Concarneau, rester sur Avenue Alain le Lay (ouest) pendant 80 m
11:44	153,6 km	Tourner à DROITE (nord), prendre Avenue de la Gare pendant 0,5 km
11:46	154,1 km	Continuer TOUT DROIT sur Avenue de la Gare [Rue de Quimper] pendant 70 m
11:46	154,1 km	Le nom de la route devient Rue de Quimper pendant 1,0 km
11:48	155,1 km	Prendre C6 à GAUCHE (nord) pendant 0,8 km
11:50	155,9 km	Tourner à GAUCHE (sud-ouest), prendre V7 pendant 0,9 km
11:51	156,8 km	Tourner à DROITE (nord), prendre C7 pendant 0,9 km
11:53	157,7 km	19 À C7, 29900 Concarneau, rester sur C7 (nord-ouest) pendant 0,5 km
11:53	158,2 km	Continuer TOUT DROIT sur C6 [Chemin de Kerguères] pendant 0,8 km
11:54	159,0 km	Continuer TOUT DROIT sur C6 pendant 20 m



11:54	159,0 km	Le nom de la route devient les routes locales pendant 0,4 km
11:56	159,4 km	Le nom de la route devient Lieu-dit Beg Menez pendant 0,2 km
11:57	159,6 km	Tourner à DROITE (ouest), prendre Route de Pontalec pendant 1,0 km
11:58	160,6 km	20 À Route de Pontalec, 29940 La Forêt-Fouesnant, rester sur Route de Pontalec (ouest) pendant 0,2 km
11:59	160,9 km	Le nom de la route devient Route du Cranic pendant 0,5 km
12:00	161,3 km	Au rond-point, prendre la première sortie vers les routes locales pendant 0,1 km
12:00	161,5 km	Prendre les routes locales à GAUCHE (ouest) pendant 70 m
12:00	161,5 km	Au rond-point, prendre la troisième sortie vers D44 [Rue Charles de Gaulle] pendant 1,4 km
12:03	162,9 km	21 À D44, 29940 La Forêt-Fouesnant, rester sur D44 [Route de la Forêt Fouesnant] (ouest) pendant 1,8 km
12:05	164,7 km	Au rond-point, prendre la deuxième sortie vers D44 [Cité de Ker Elo] pendant 0,3 km
12:05	165,0 km	Au rond-point, prendre la deuxième sortie vers D45 [Route de Quimper] pendant 0,6 km
12:06	165,6 km	Au rond-point, prendre la première sortie vers D44 [Rue de l'Odét] pendant 3,5 km
12:10	169,1 km	22 À D44, 29950 Bénodet, rester sur D44 [Route de Perguet] (ouest) pendant 0,3 km
12:11	169,4 km	Au rond-point, prendre la deuxième sortie vers D44 [Route de Fouesnant] pendant 2,4 km
12:13	171,8 km	Au rond-point, prendre la deuxième sortie vers D44 [Avenue de Fouesnant] pendant 1,5 km
12:16	173,3 km	Au rond-point, prendre la première sortie vers D34 [D44] pendant 0,2 km
12:16	173,5 km	Au rond-point, prendre la deuxième sortie vers D44 pendant 6,8 km
12:23	180,2 km	23 À D44, 29120 Combrit, rester sur D44 (ouest) pendant 2,7 km
12:25	182,9 km	Au rond-point, prendre la troisième sortie vers D785 pendant 13,0 km



12:36	195,9 km	Au rond-point, prendre la deuxième sortie vers D53 [Avenue de Skibberéen] pendant 0,7 km
12:37	196,6 km	Prendre D53 [Route de Quelourn] à GAUCHE (ouest) pendant 0,7 km
12:38	197,3 km	Prendre D53 [Route de Kerameil] à DROITE (nord-ouest) pendant 0,3 km
12:38	197,6 km	Continuer TOUT DROIT sur D53 [Route de Kervilon] pendant 0,3 km
12:38	197,9 km	Continuer TOUT DROIT sur D53 [Rue des Primevères] pendant 0,5 km
12:39	198,4 km	Continuer TOUT DROIT sur D53 [Rue Pierre Sépard] pendant 0,4 km
12:40	198,8 km	24 Arrivée Saint-Guénolé