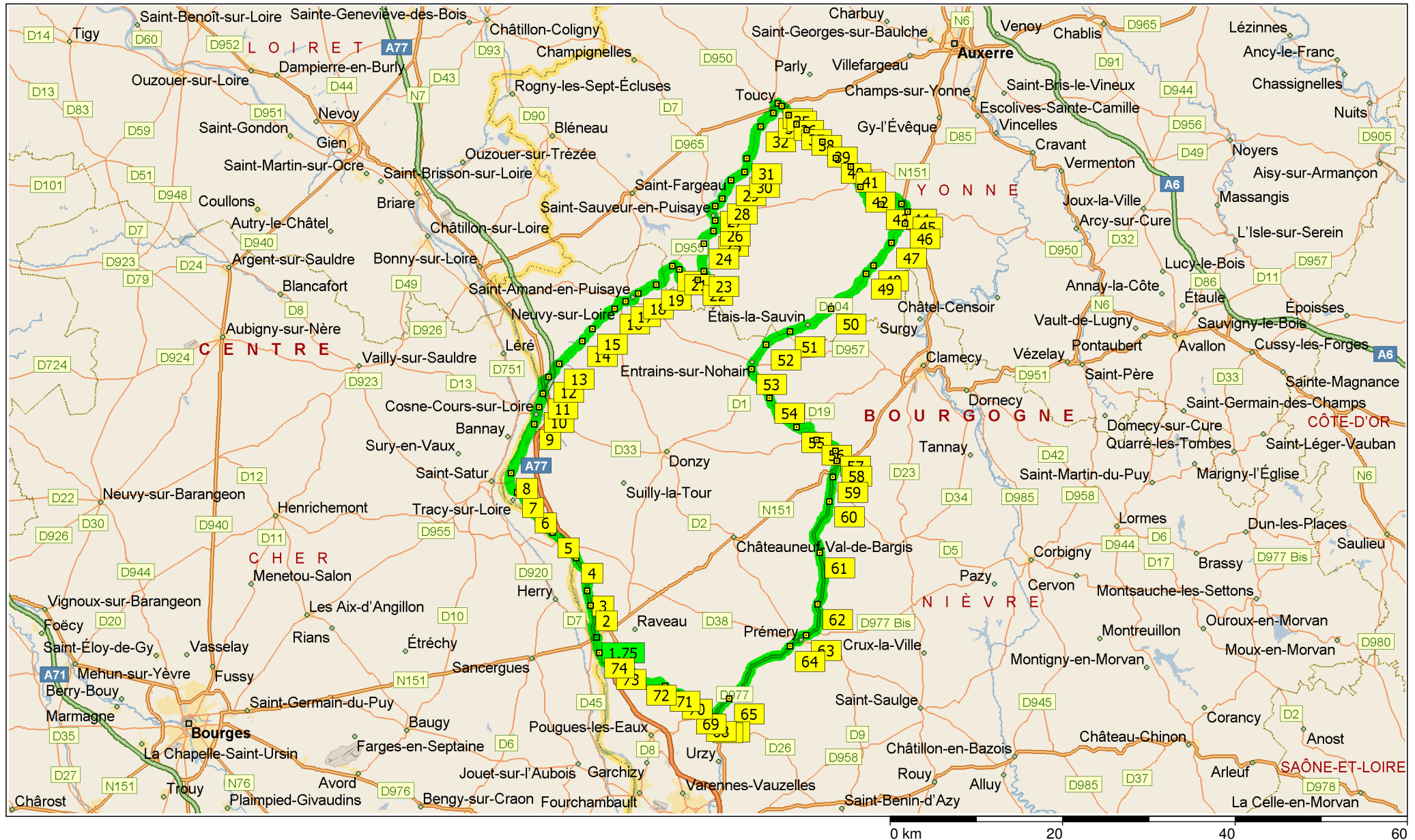
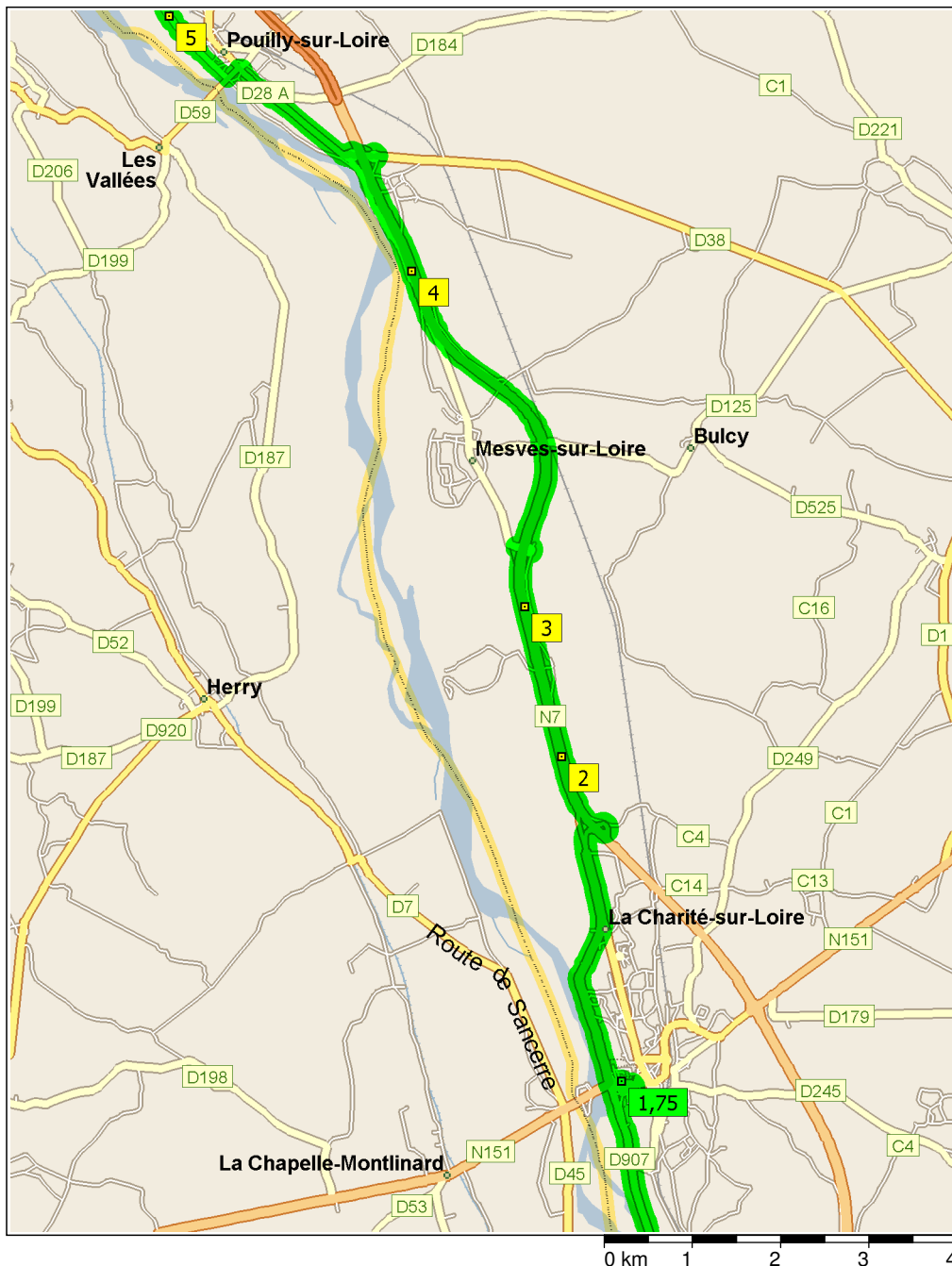


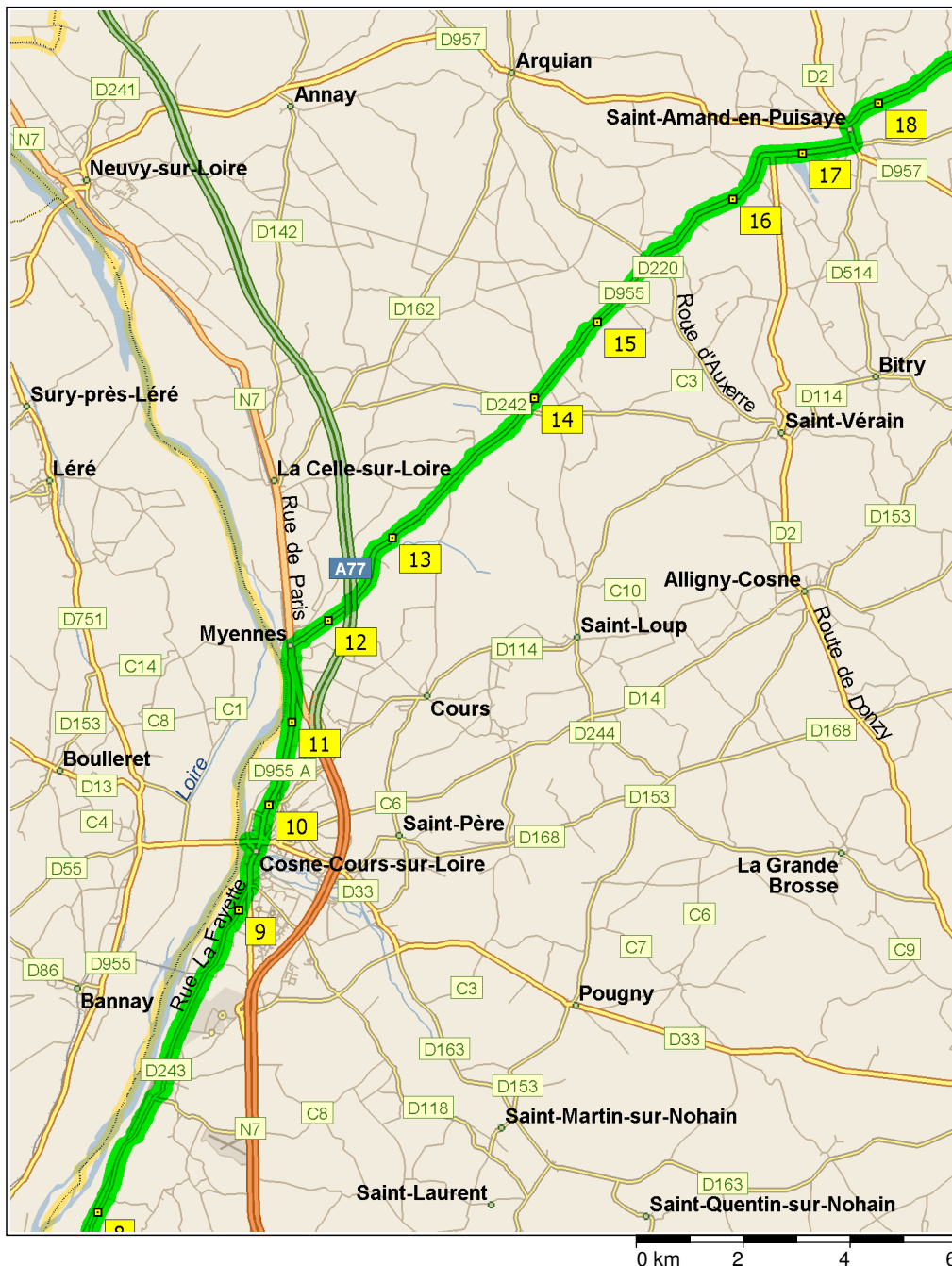
de_la_charite_a_la_puisaye

228,7 kilomètres; 3 heures, 28 minutes

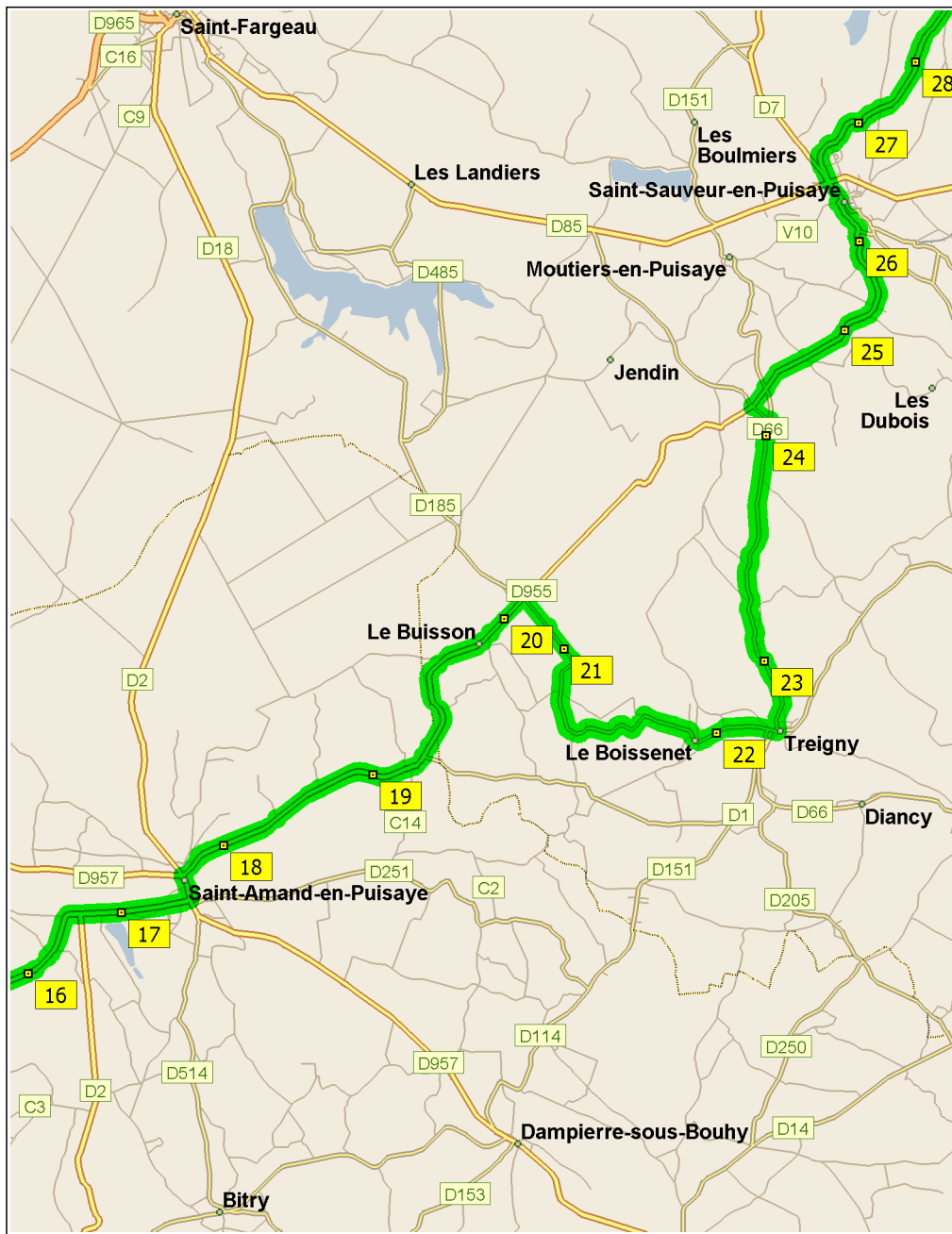




09:00	0,0 km	1 Départ de Office de Tourisme de la Charité/L [Passage Notre-Dame, 58400, La Charité-sur-Loire, France, Tel: +33 3-86701506] sur Passage Notre-Dame (ouest) pendant 50 m
09:00	0,1 km	Tourner à DROITE (ouest), prendre Grande Rue pendant 10 m
09:00	0,1 km	Le nom de la route devient Rue du Petit Rivage pendant 0,1 km
09:00	0,2 km	Tourner à DROITE (nord), prendre D907 [Quai Georges Clemenceau] pendant 70 m
09:01	0,2 km	Continuer TOUT DROIT sur N151 [Quai Maréchal Foch] pendant 2,8 km
09:04	3,0 km	Prendre la bretelle à DROITE pendant 0,2 km
09:04	3,2 km	Rester à GAUCHE afin de rester sur la bretelle pendant 0,3 km
09:04	3,5 km	Prendre la bretelle (DROITE) sur N7 pendant 1,2 km
09:05	4,7 km	2 À près de La Charité-sur-Loire, rester sur N7 (nord) pendant 1,9 km
09:06	6,5 km	3 À N7, 58400 Mesves-sur-Loire, rester sur N7 (nord) pendant 5,6 km
09:10	12,2 km	Prendre la bretelle à DROITE pendant 0,2 km
09:10	12,4 km	Au rond-point, prendre la quatrième sortie vers D38 pendant 0,3 km
09:11	12,7 km	Au rond-point, prendre la deuxième sortie vers la bretelle pendant 0,3 km
09:11	13,0 km	Déboucher sur N7 pendant 1,3 km
09:12	14,3 km	4 À N7, 58150 Pouilly-sur-Loire, rester sur N7 (sud) pendant 3,5 km
09:14	17,8 km	Prendre la bretelle à DROITE pendant 0,3 km vers Mesves-sur-Loire / Bulcy / Narcy / Mouron
09:14	18,1 km	Tourner à GAUCHE (est), prendre les routes locales pendant 0,1 km
09:15	18,2 km	Au rond-point, prendre la troisième sortie vers la bretelle pendant 0,3 km
09:15	18,6 km	Déboucher sur N7 pendant 4,8 km
09:18	23,3 km	Prendre la bretelle à DROITE pendant 0,2 km
09:18	23,5 km	Au rond-point, prendre la quatrième sortie vers D38 pendant 0,5 km



09:35	38,6 km	Prendre D243 [Route des Millots] à GAUCHE (nord) pendant 0,3 km
09:36	38,9 km	Continuer TOUT DROIT sur D243 [Rue des Guérins] pendant 0,8 km
09:37	39,7 km	Continuer TOUT DROIT sur D243 [Rue La Fayette] pendant 2,6 km
09:39	42,4 km	9 À 41 D243, 58200 Cosne-Cours-sur-Loire, rester sur D243 [Rue La Fayette] (nord) pendant 0,5 km
09:40	42,8 km	Prendre D955 A [Avenue du 85ÈME de Ligne] à GAUCHE (nord) pendant 0,7 km
09:42	43,6 km	Au rond-point, prendre la troisième sortie vers Rue Alphonse Baudin pendant 0,3 km
09:42	43,8 km	Au rond-point, prendre la première sortie vers D955 [Rue du Général de Gaulle] pendant 0,2 km
09:42	44,0 km	Tourner à GAUCHE (nord), prendre D955 A [Avenue du Maréchal Leclerc] pendant 0,7 km
09:44	44,8 km	10 À 105 D955 A, 58200 Cosne-Cours-sur-Loire, rester sur D955 A [Avenue du Maréchal Leclerc] (nord-est) pendant 1,6 km
09:46	46,4 km	11 À D955 A, 58200 Cosne-Cours-sur-Loire, rester sur D955 A [Avenue du Maréchal Leclerc] (nord) pendant 1,2 km
09:47	47,6 km	Au rond-point, prendre la troisième sortie vers N7 [Rue de Paris] pendant 0,3 km
09:47	47,9 km	Prendre D955 [Route de Saint-Amand] à DROITE (nord-est) pendant 0,9 km
09:48	48,8 km	12 À D955, 58440 Myennes, rester sur D955 [Route de Saint-Amand] (est) pendant 2,1 km
09:50	50,8 km	13 À D955, 58440 Myennes, rester sur D955 (nord-est) pendant 3,8 km
09:53	54,6 km	14 À D955, 58310 Saint-Vérain, rester sur D955 (nord-est) pendant 1,9 km
09:54	56,5 km	15 À près de Saint-Vérain, rester sur D955 (est) pendant 3,6 km
09:57	60,0 km	16 À D955, 58310 Saint-Amand-en-Puisaye, rester sur D955 (est) pendant 1,8 km



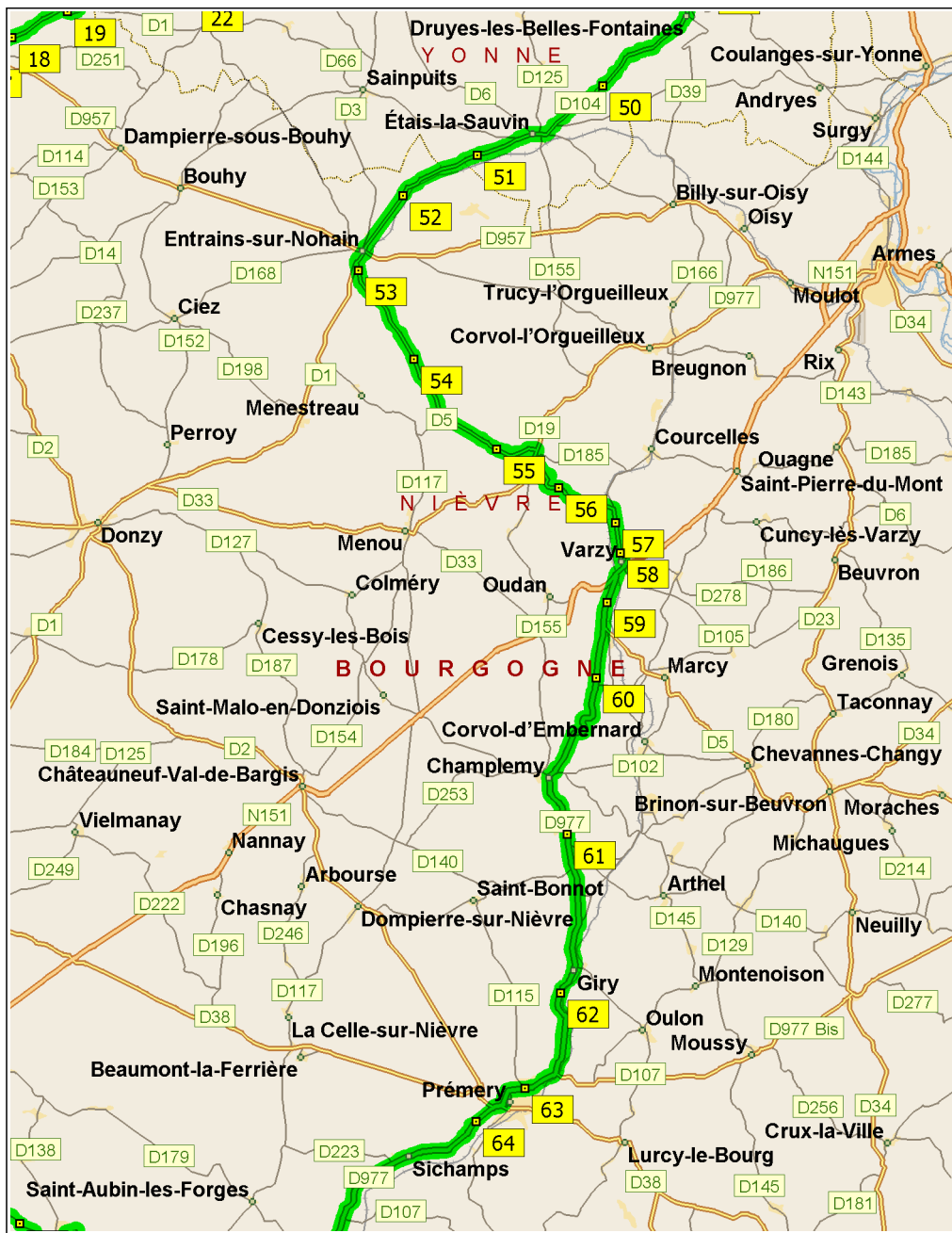
09:58	61,8 km	17	À D955, 58310 Saint-Amand-en-Puisaye, rester sur D955 (est) pendant 1,0 km
10:00	62,8 km		Tourner à GAUCHE (nord), prendre D955 [Grande Rue] pendant 0,4 km
10:00	63,1 km		Tourner à DROITE (nord-est), prendre D955 pendant 0,7 km
10:01	63,9 km	18	À D955, 58310 Saint-Amand-en-Puisaye, rester sur D955 (est) pendant 2,4 km
10:03	66,2 km	19	À D955, 58310 Saint-Amand-en-Puisaye, rester sur D955 (est) pendant 3,4 km
10:06	69,6 km	20	À D955, 89520 Treigny, rester sur D955 (nord-est) pendant 0,4 km
10:06	70,0 km		Tourner à DROITE (sud-est), prendre D185 pendant 0,9 km
10:07	71,0 km	21	À D185, 89520 Treigny, rester sur D185 (sud-est) pendant 1,3 km
10:08	72,3 km		Continuer TOUT DROIT sur D185 [Rue de Boutissaint] pendant 1,2 km
10:10	73,5 km		Prendre D185 à DROITE (est) pendant 0,7 km
10:10	74,1 km		Prendre D185 [Rue de la Liberté] à DROITE (sud-est) pendant 0,2 km
10:10	74,3 km		Continuer TOUT DROIT sur D185 [Rue de la Cour Vieille] pendant 0,3 km
10:11	74,6 km	22	À D185, 89520 Treigny, rester sur D185 [Rue de la Cour Vieille] (est) pendant 0,7 km
10:12	75,3 km		Continuer TOUT DROIT sur D185 [Rue du Petit Pont] pendant 0,1 km
10:12	75,5 km		Tourner à GAUCHE (nord), prendre D66 [Place de la Mairie] pendant 0,1 km
10:12	75,6 km		Continuer TOUT DROIT sur D66 [Rue des Écoles] pendant 0,9 km
10:14	76,5 km	23	À près de Treigny, rester sur D66 [Rue du Chanoine Grossier] (nord-ouest) pendant 0,9 km
10:15	77,4 km		Continuer TOUT DROIT sur D66 pendant 2,4 km
10:17	79,8 km	24	À D66, 89520 Treigny, rester sur D66 (nord) pendant 0,5 km
10:17	80,3 km		Tourner à DROITE (nord-est), prendre D955 pendant 1,7 km



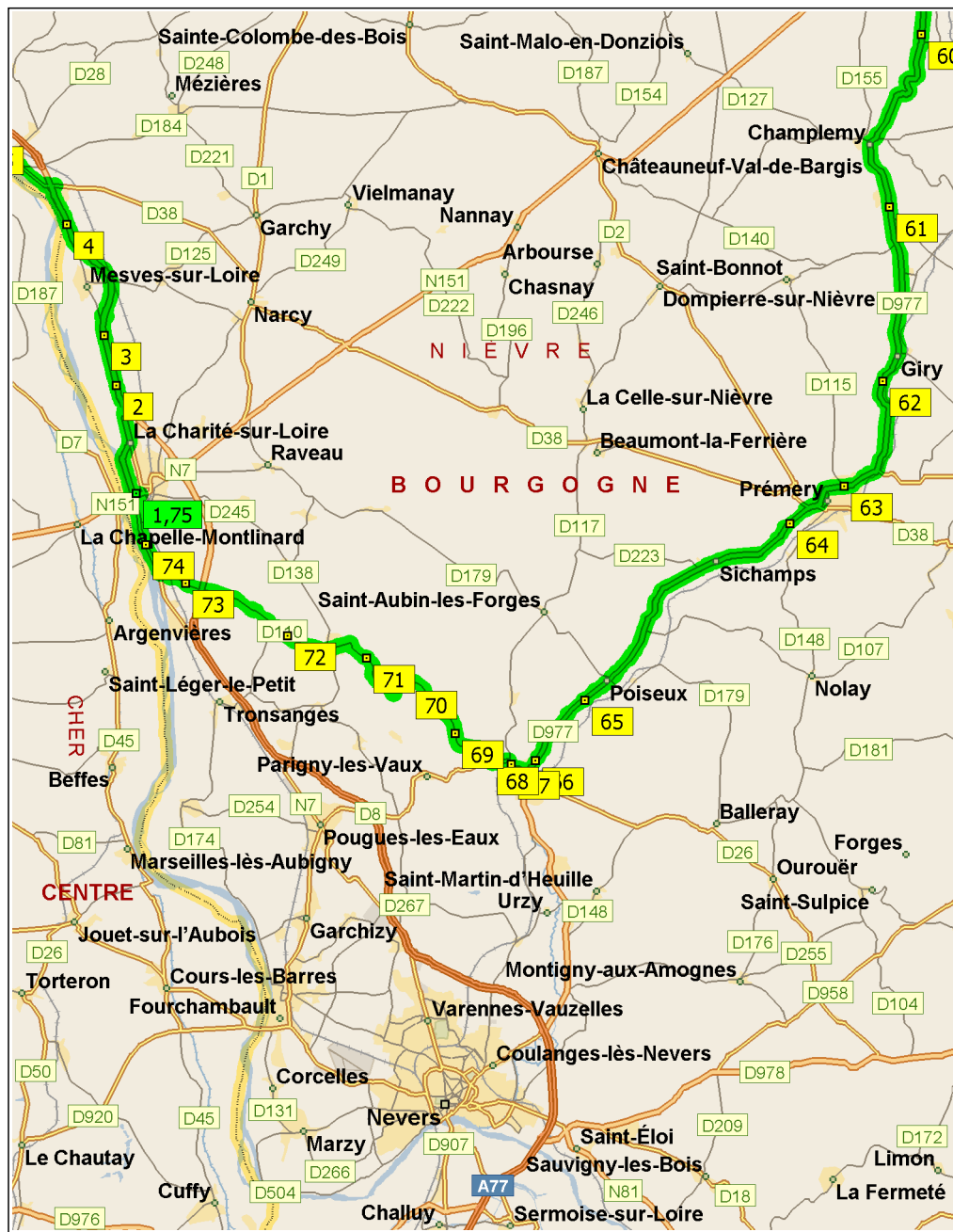
10:19	82,1 km	25	À D955, 89520 Moutiers-en-Puisaye, rester sur D955 (nord-est) pendant 1,6 km
10:20	83,6 km	26	À D955, 89520 Saint-Sauveur-en-Puisaye, rester sur D955 [Route de Saint-Amant] (nord-ouest) pendant 0,7 km
10:21	84,3 km		Tourner à DROITE (nord-est), prendre D955 [Rue des Murailles] pendant 80 m
10:21	84,4 km		Tourner à GAUCHE (nord-ouest), prendre D955 [Rue de la Gerbaude] pendant 1,5 km
10:23	85,8 km	27	À D955, 89520 Saint-Sauveur-en-Puisaye, rester sur D955 (est) pendant 1,3 km
10:24	87,1 km	28	À D955, 89520 Saint-Sauveur-en-Puisaye, rester sur D955 (nord) pendant 2,4 km
10:25	89,5 km	29	À D955, 89520 Saint-Sauveur-en-Puisaye, rester sur D955 (nord-est) pendant 2,0 km
10:27	91,5 km	30	À près de La Bruyère, rester sur D955 (est) pendant 1,6 km
10:28	93,0 km	31	À D955, 89130 Fontaines, rester sur D955 (nord-ouest) pendant 4,6 km
10:32	97,6 km	32	À D955, 89130 Fontaines, rester sur D955 (nord-est) pendant 2,4 km
10:34	100,0 km	33	À D955, 89130 Toucy, rester sur D955 (nord) pendant 0,9 km
10:34	100,9 km		Tourner à DROITE (est), prendre D965 [Rue du Pont Capureau] pendant 0,5 km
10:35	101,5 km	34	À D965, 89130 Toucy, rester sur D965 [Rue Paul Bert] (nord) pendant 0,5 km
10:36	101,9 km		Tourner à DROITE (sud), prendre D950 [Avenue du Général de Gaulle] pendant 0,1 km
10:36	102,0 km	35	À D950, 89130 Toucy, rester sur D950 [Avenue du Général de Gaulle] (est) pendant 1,4 km
10:37	103,5 km	36	À D950, 89130 Toucy, rester sur D950 (sud) pendant 1,4 km
10:39	104,9 km	37	À D950, 89130 Toucy, rester sur D950 (est) pendant 1,4 km
10:40	106,3 km	38	À D950, 89130 Moulins-sur-Ouanne, rester sur D950 (est) pendant 2,4 km



10:42	108,6 km	39	À D950, 89130 Leugny, rester sur D950 (sud-est) pendant 2,5 km
10:44	111,1 km	40	À D950, 89130 Leugny, rester sur D950 (sud-est) pendant 2,1 km
10:46	113,2 km	41	À D950, 89560 Ouanne, rester sur D950 (est) pendant 1,1 km
10:47	114,3 km		Tourner à DROITE (sud), prendre D950 [Rue de Saint-Sauveur] pendant 1,6 km
10:49	116,0 km	42	À D950, 89560 Ouanne, rester sur D950 (sud-est) pendant 3,9 km
10:52	119,9 km	43	À D950, 89560 Ouanne, rester sur D950 (est) pendant 3,3 km
10:54	123,2 km	44	À D950, 89560 Courson-les-Carières, rester sur D950 (est) pendant 0,6 km
10:55	123,8 km		Tourner à DROITE (sud), prendre N151 pendant 0,9 km
10:55	124,7 km	45	À N151, 89560 Courson-les-Carières, rester sur N151 (sud) pendant 0,9 km
10:56	125,6 km		Tourner à DROITE (sud-ouest), prendre D104 [Place du Château] pendant 0,4 km
10:57	126,0 km		Tourner à GAUCHE (sud-est), prendre D104 [Rue de Druyes] pendant 90 m
10:57	126,1 km		Tourner à DROITE (sud-ouest), prendre D104 pendant 0,5 km
10:57	126,5 km	46	À D104, 89560 Courson-les-Carières, rester sur D104 (ouest) pendant 3,1 km
11:00	129,6 km	47	À D104, 89560 Courson-les-Carières, rester sur D104 (sud-ouest) pendant 3,4 km
11:02	133,0 km	48	À D104, 89560 Druyes-les-Belles-Fontaines, rester sur D104 (ouest) pendant 1,3 km
11:03	134,3 km	49	À D104, 89560 Druyes-les-Belles-Fontaines, rester sur D104 (sud-ouest) pendant 1,5 km
11:04	135,8 km		Continuer TOUT DROIT sur D73 [Rue Chanzy] pendant 0,1 km
11:05	135,9 km		Tourner à GAUCHE (sud-ouest), prendre D104 [Rue du Capitaine Coignet] pendant 4,8 km
11:09	140,7 km	50	À D104, 89480 Étai-la-Sauvin, rester sur D104 (ouest) pendant 5,7 km



11:14	146,4 km	51 À D104, 89480 États-la-Sauvin, rester sur D104 (ouest) pendant 1,5 km
11:15	147,9 km	Le nom de la route devient D1 pendant 1,9 km
11:16	149,7 km	52 À D1, 58410 Entrains-sur-Nohain, rester sur D1 (sud-ouest) pendant 3,1 km
11:20	152,8 km	Prendre D5 [Route de la Chapelle-Saint-André] à GAUCHE (sud) pendant 0,3 km
11:20	153,1 km	53 À D5, 58410 Entrains-sur-Nohain, rester sur D5 [Route de la Chapelle-Saint-André] (sud) pendant 4,0 km
11:23	157,1 km	54 À D5, 58210 La Chapelle-Saint-André, rester sur D5 (sud) pendant 4,9 km
11:27	162,0 km	55 À D5, 58210 La Chapelle-Saint-André, rester sur D5 (est) pendant 1,7 km
11:28	163,7 km	Tourner à DROITE (sud), prendre D19 [Route de Corvol] pendant 0,3 km
11:28	164,0 km	Prendre D5 [Route de Varzy] à GAUCHE (sud) pendant 1,8 km
11:30	165,8 km	56 À D5, 58210 La Chapelle-Saint-André, rester sur D5 (est) pendant 2,9 km
11:32	168,7 km	Tourner à DROITE (sud), prendre D977 pendant 0,5 km
11:32	169,2 km	57 À D977, 58210 Varzy, rester sur D977 (sud) pendant 1,2 km
11:34	170,4 km	58 À D977, 58210 Varzy, rester sur D977 [Rue du 8 Mai 1945] (sud) pendant 0,5 km
11:34	170,8 km	Le nom de la route devient D105 [Avenue de la Charité] pendant 40 m
11:35	170,9 km	Prendre N151 [Avenue de la Charité] à DROITE (sud-ouest) pendant 0,4 km
11:35	171,3 km	Tourner à GAUCHE (sud), prendre D977 pendant 1,1 km
11:36	172,4 km	59 À D977, 58210 Varzy, rester sur D977 (sud) pendant 2,9 km
11:38	175,3 km	60 À D977, 58210 Varzy, rester sur D977 (sud) pendant 7,1 km
11:44	182,4 km	61 À D977, 58210 Champlemy, rester sur D977 (sud) pendant 6,3 km
11:50	188,7 km	62 À D977, 58700 Giry, rester sur D977 (sud) pendant 4,5 km



11:54	193,2 km	63	À D977, 58700 Prémery, rester sur D977 (ouest) pendant 2,5 km
11:56	195,7 km	64	À D977, 58700 Prémery, rester sur D977 (ouest) pendant 9,9 km
12:05	205,6 km	65	À D977, 58130 Poiseux, rester sur D977 (ouest) pendant 2,7 km
12:08	208,3 km	66	À D977, 58130 Guérigny, rester sur D977 [Avenue des Gondelins] (sud-ouest) pendant 0,4 km
12:08	208,7 km		Tourner à DROITE (ouest), prendre D8 [Rue de Bizy] pendant 0,7 km
12:09	209,4 km	67	À D8, 58320 Parigny-les-Vaux, rester sur D8 (nord-ouest) pendant 0,8 km
12:10	210,1 km		Prendre D110 à DROITE (nord-ouest) pendant 90 m
12:10	210,2 km	68	À D110, 58320 Parigny-les-Vaux, rester sur D110 (nord-est) pendant 1,8 km
12:12	212,0 km	69	À D110, 58320 Parigny-les-Vaux, rester sur D110 (nord) pendant 2,6 km
12:14	214,6 km	70	À D110, 58320 Parigny-les-Vaux, rester sur D110 (ouest) pendant 2,3 km
12:15	216,9 km	71	À D110, 58400 Chaulgnes, rester sur D110 (ouest) pendant 3,1 km
12:18	220,1 km	72	À D110, 58400 Champvoux, rester sur D110 (nord-ouest) pendant 4,0 km
12:21	224,1 km	73	À D110, 58400 La Marche, rester sur D110 (ouest) pendant 1,0 km
12:22	225,1 km		Tourner à DROITE (nord), prendre D907 pendant 1,2 km
12:24	226,3 km	74	À D907, 58400 La Charité-sur-Loire, rester sur D907 [Route de la Marche] (nord) pendant 1,8 km
12:26	228,1 km		Tourner à DROITE (est), prendre Rue du Pont pendant 50 m
12:26	228,1 km		Le nom de la route devient Place des Pêcheurs [Rue du Pont] pendant 50 m
12:26	228,2 km		Le nom de la route devient Rue des Hôtelleries pendant 0,1 km
12:27	228,3 km		Tourner à GAUCHE (nord-est), prendre Rue de la Verrerie pendant 0,1 km



- 75** Arrivée Office de Tourisme de la Charité/L [Passage Notre-Dame, 58400, La Charité-sur-Loire, France, Tel: +33 3-86701506]