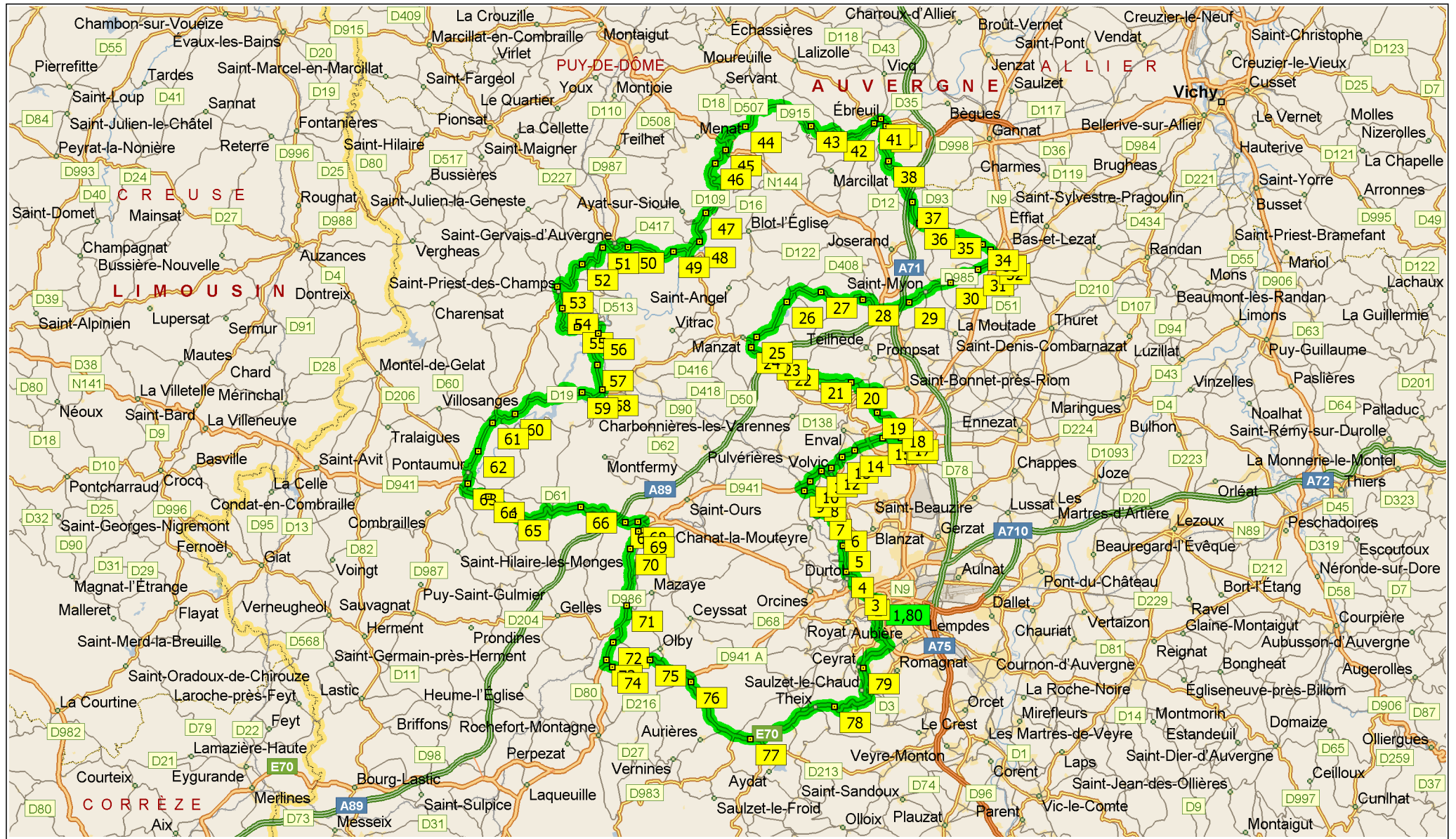
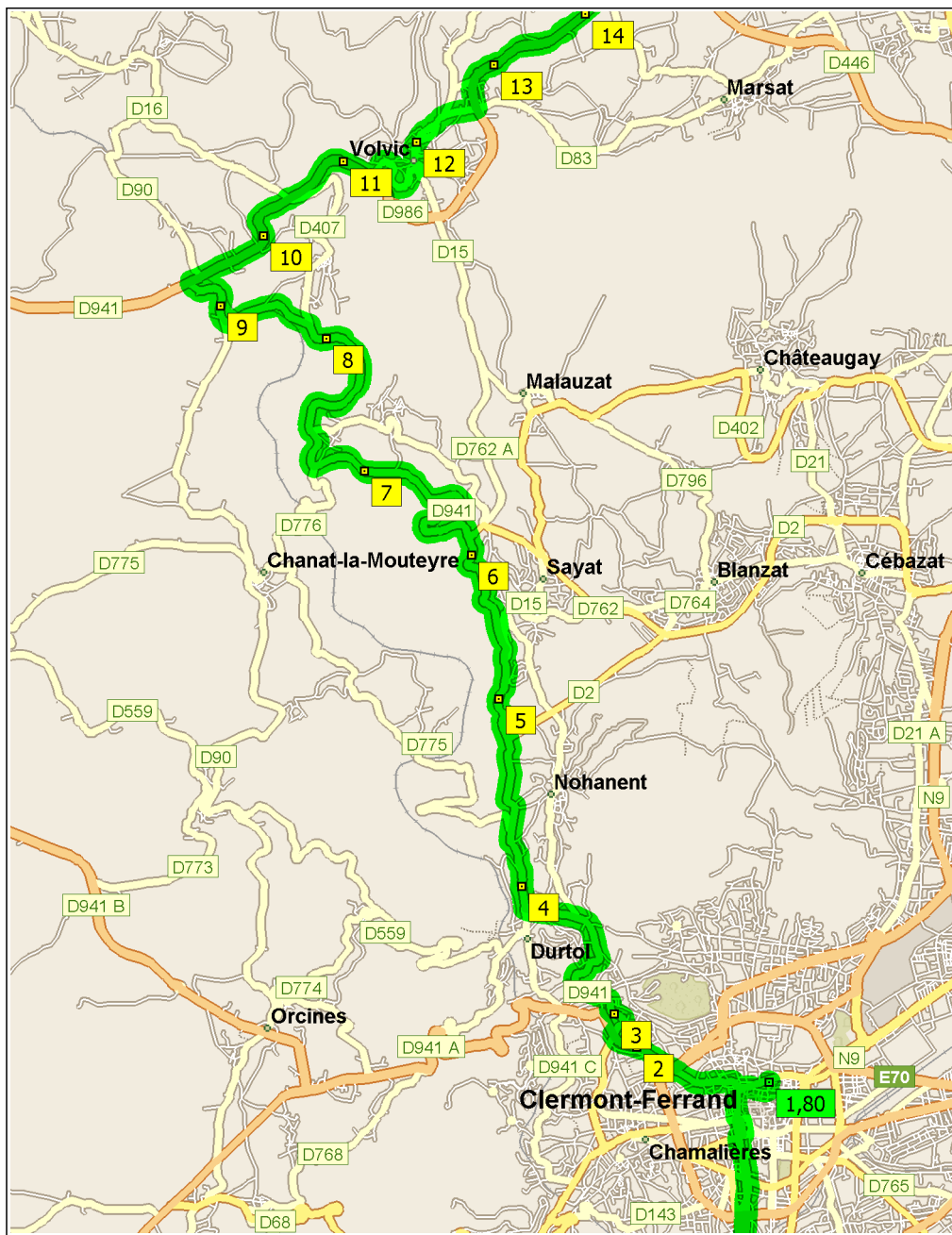


# la\_route\_des\_eaux\_auvergnates

231,1 kilomètres; 3 heures, 38 minutes



0 km 10 20 30 40

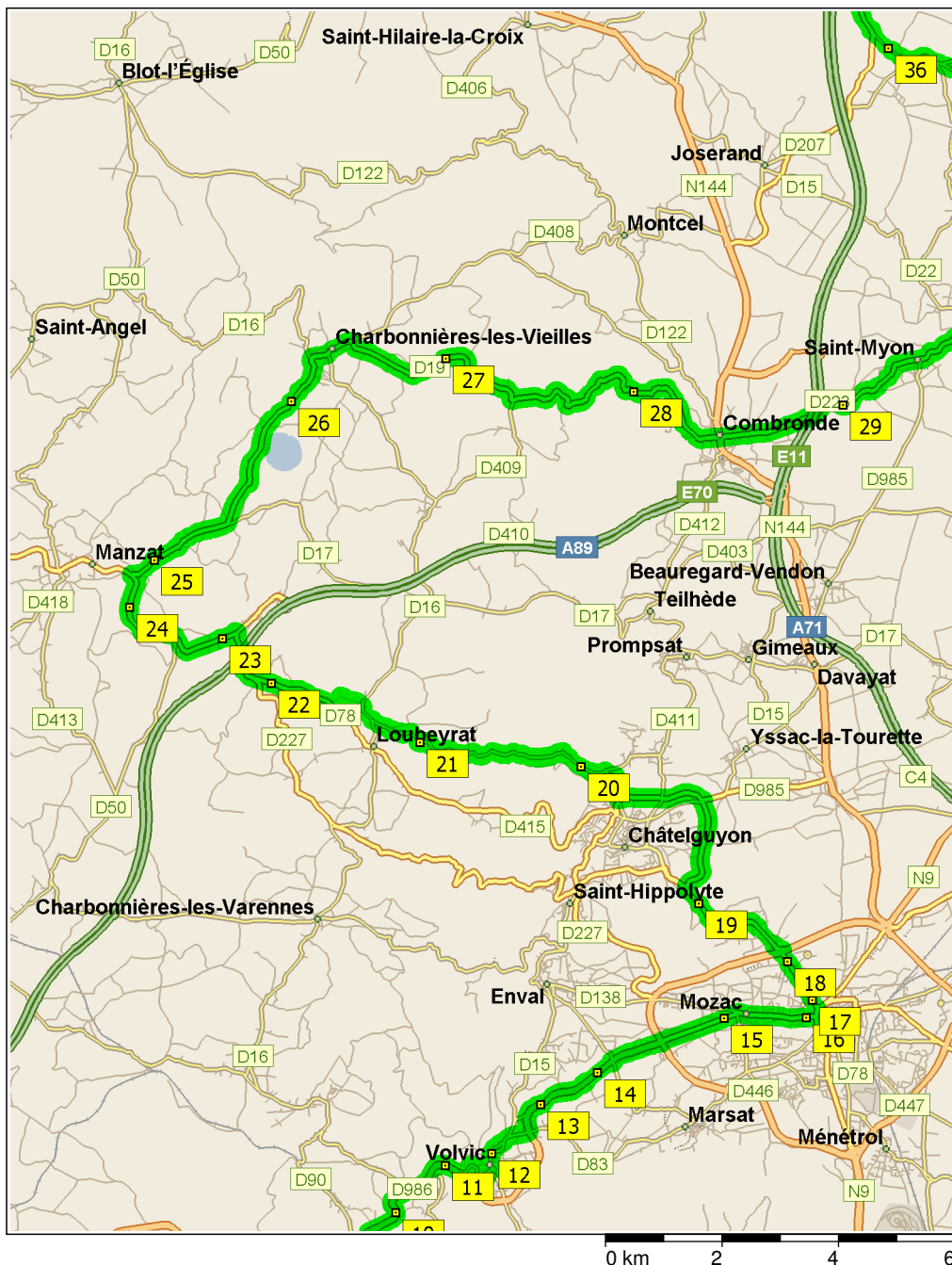


09:00	0,0 km	<b>1</b> Départ de Poterne-Cathédrale [2 Rue Montlosier, 63000, Clermont-Ferrand, France, Tel: +33 4-73926001] sur Place de la Poterne (ouest) pendant 90 m
09:00	0,1 km	Prendre Rue Saint-Hérem à DROITE (ouest) pendant 0,2 km
09:00	0,3 km	Tourner à GAUCHE (ouest), prendre N9 [Rue André Moinier] pendant 0,1 km
09:01	0,4 km	Tourner à DROITE (nord-ouest), prendre D941 A [Place Gilbert Gaillard] pendant 1,2 km
09:03	1,6 km	<b>2</b> À près de Chamalières, rester sur D941 A [Avenue Raymond Bergougnan] (ouest) pendant 0,3 km
09:03	1,9 km	Tourner à DROITE (nord), prendre D941 [Avenue du Limousin] pendant 0,3 km
09:04	2,3 km	<b>3</b> À 43 D941, 63100 Clermont-Ferrand, rester sur D941 [Avenue du Limousin] (ouest) pendant 2,1 km
09:07	4,4 km	Au rond-point, prendre la première sortie vers D941 [Avenue de Pontgibaud] pendant 0,3 km
09:08	4,7 km	<b>4</b> À D941, 63830 Durtol, rester sur D941 [Avenue de Pontgibaud] (nord) pendant 2,1 km
09:09	6,8 km	<b>5</b> À D941, 63830 Nohanent, rester sur D941 [Route de Chanat] (nord) pendant 1,8 km
09:11	8,6 km	<b>6</b> À D941, 63530 Sayat, rester sur D941 (nord) pendant 2,6 km
09:13	11,2 km	<b>7</b> À D941, 63530 Sayat, rester sur D941 (ouest) pendant 2,7 km
09:15	13,9 km	<b>8</b> À D941, 63530 Sayat, rester sur D941 (ouest) pendant 1,5 km
09:16	15,4 km	<b>9</b> À D941, 63530 Volvic, rester sur D941 (nord) pendant 0,5 km
09:16	15,9 km	Prendre D986 à DROITE (nord) pendant 40 m
09:16	15,9 km	Tourner à DROITE (est), prendre D986 [Route de la Nugère] pendant 0,9 km
09:17	16,9 km	<b>10</b> À D986, 63530 Volvic, rester sur D986 [Route de la Nugère] (nord) pendant 1,4 km
09:18	18,2 km	<b>11</b> À D986, 63530 Volvic, rester sur D986 (est) pendant 0,3 km
09:18	18,5 km	Prendre les routes locales à GAUCHE (est) pendant 0,2 km

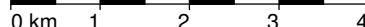




09:19	18,8 km	Prendre les routes locales à DROITE (est) pendant 0,4 km
09:20	19,1 km	Prendre les routes locales à GAUCHE (est) pendant 0,2 km
09:20	19,3 km	Prendre les routes locales à GAUCHE (nord) pendant 0,2 km
09:20	19,5 km	Prendre D15 à GAUCHE (nord-ouest) pendant 60 m
09:21	19,6 km	Continuer TOUT DROIT sur D15 [Grand'rue] pendant 0,2 km
09:21	19,8 km	<b>12</b> À D15, 63530 Volvic, rester sur D15 [Grand'rue] (nord-est) pendant 60 m
09:21	19,8 km	Prendre D15 à GAUCHE (nord) pendant 0,4 km
09:22	20,2 km	Prendre Route de Marsat à DROITE (est) pendant 0,4 km
09:23	20,5 km	Tourner à GAUCHE (nord), prendre D986 pendant 0,6 km
09:24	21,1 km	<b>13</b> À D986, 63530 Volvic, rester sur D986 (est) pendant 1,2 km
09:25	22,3 km	<b>14</b> À D986, 63530 Volvic, rester sur D986 (est) pendant 0,3 km
09:25	22,6 km	Au rond-point, prendre la troisième sortie vers D986 [Rue des Gardelles] pendant 0,9 km
09:26	23,6 km	Au rond-point, prendre la deuxième sortie vers D986 [Avenue Jean Jaurès] pendant 1,2 km
09:28	24,8 km	<b>15</b> À 14 D986, 63200 Mozac, rester sur D986 [Avenue Jean Jaurès] (est) pendant 0,2 km
09:28	25,0 km	Au rond-point, prendre la deuxième sortie vers D986 [Rue de l'Hôtel de Ville] pendant 1,2 km
09:30	26,2 km	<b>16</b> À 34 D986, 63200 Riom, rester sur D986 [Avenue du Commandant Madeline] (est) pendant 0,2 km
09:31	26,4 km	Tourner à GAUCHE (nord), prendre N9 [Place Marinette Menut] pendant 0,1 km
09:31	26,5 km	Prendre D985 [Avenue de Châtel Guyon] à GAUCHE (nord) pendant 0,2 km
09:31	26,7 km	<b>17</b> À 9 D985, 63200 Riom, rester sur D985 [Avenue de Châtel Guyon] (nord-ouest) pendant 0,8 km
09:32	27,5 km	<b>18</b> À 78 D985, 63200 Riom, rester sur D985 [Avenue de Châtel-Guyon] (nord-ouest) pendant 0,2 km
09:33	27,6 km	Au rond-point, prendre la deuxième sortie vers D985 [Route de Châtelguyon] pendant 1,9 km

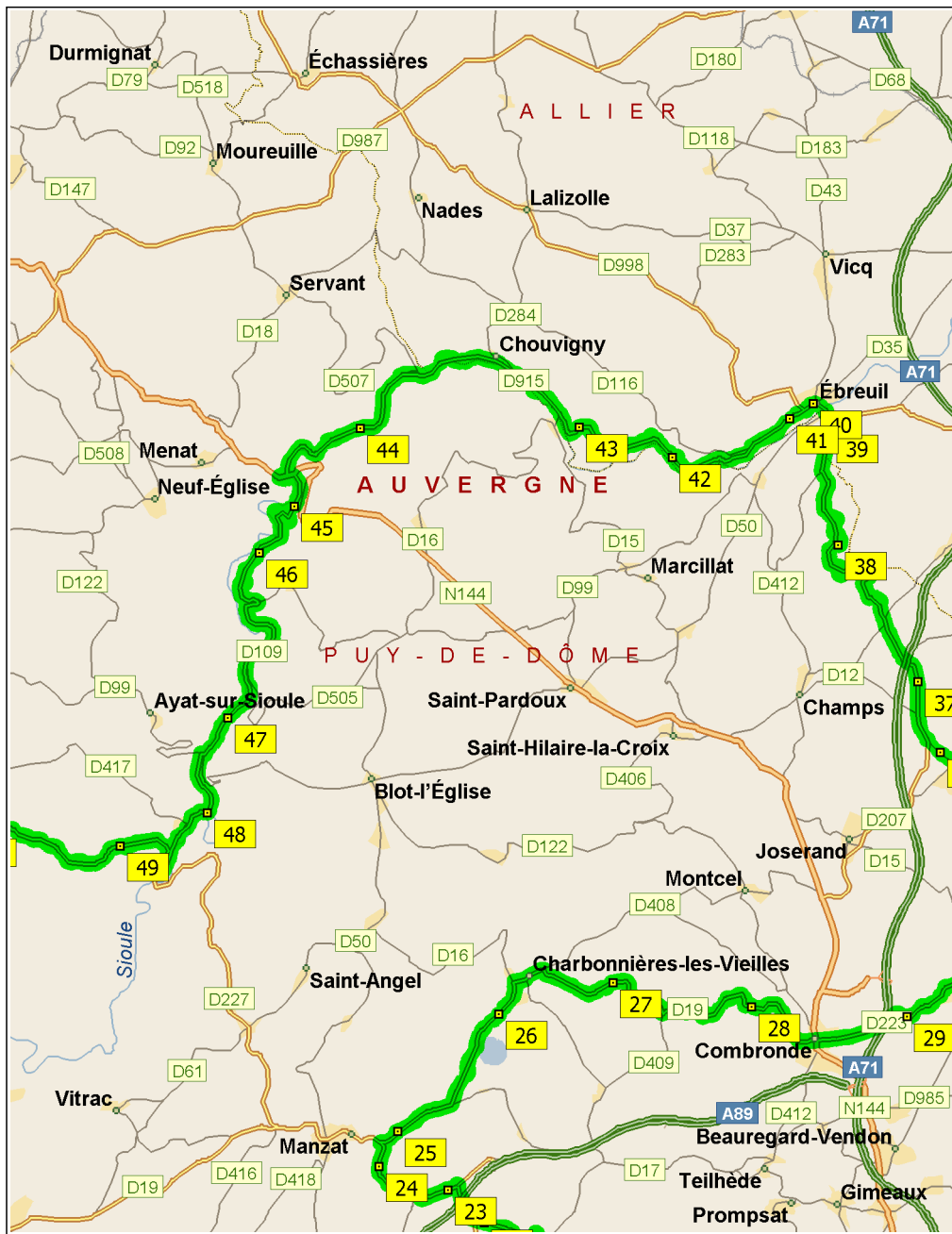


09:35	29,5 km	<b>19</b>	À D985, 63140 Châtelguyon, rester sur D985 (nord-ouest) pendant 2,0 km
09:36	31,5 km		Au rond-point, prendre la deuxième sortie vers D415 pendant 1,5 km
09:38	33,1 km		Au rond-point, prendre la première sortie vers D78 pendant 1,1 km
09:39	34,1 km	<b>20</b>	À D78, 63140 Châtelguyon, rester sur D78 (ouest) pendant 3,1 km
09:41	37,2 km	<b>21</b>	À D78, 63410 Loubeyrat, rester sur D78 (ouest) pendant 0,9 km
09:42	38,2 km		Prendre D16 à DROITE (nord-ouest) pendant 0,3 km
09:42	38,5 km		Prendre les routes locales à GAUCHE (nord-ouest) pendant 0,7 km
09:43	39,1 km		Prendre D78 à DROITE (nord-ouest) pendant 1,1 km
09:45	40,2 km	<b>22</b>	À D78, 63410 Loubeyrat, rester sur D78 (ouest) pendant 0,2 km
09:45	40,5 km		Prendre D227 à DROITE (ouest) pendant 1,3 km
09:46	41,7 km	<b>23</b>	À D227, 63410 Manzatz, rester sur D227 (ouest) pendant 2,1 km
09:48	43,9 km	<b>24</b>	À D227, 63410 Manzatz, rester sur D227 (nord) pendant 0,6 km
09:48	44,4 km		Tourner à DROITE (nord-est), prendre D19 pendant 0,5 km
09:48	44,9 km	<b>25</b>	À D19, 63410 Manzatz, rester sur D19 (nord-est) pendant 3,9 km
09:52	48,8 km	<b>26</b>	À D19, 63410 Charbonnières-les-Vieilles, rester sur D19 (nord) pendant 0,8 km
09:53	49,7 km		Tourner à DROITE pour rester sur D19 pendant 2,7 km
09:56	52,4 km	<b>27</b>	À D19, 63410 Charbonnières-les-Vieilles, rester sur D19 (est) pendant 4,3 km
09:59	56,7 km	<b>28</b>	À D19, 63460 Combronde, rester sur D19 (est) pendant 2,0 km
10:01	58,7 km		Le nom de la route devient D223 [Avenue du Colonel Max Menu] pendant 0,5 km
10:02	59,2 km		Au rond-point, prendre la deuxième sortie vers D223 [Belle Allée] pendant 1,9 km



- 10:23 77,8 km **37** À D207, 63260 Saint-Agoulin, rester sur D207 (nord) pendant 5,1 km





10:27	82,9 km	<b>38</b>	À D207, 63440 Saint-Quintin-sur-Sioule, rester sur D207 (est) pendant 3,1 km
10:29	86,0 km	<b>39</b>	À D207, 03450 Ébreuil, rester sur D207 (nord) pendant 0,4 km
10:30	86,4 km		Tourner à GAUCHE (nord-ouest), prendre D998 [Rue du Pont Neuf] pendant 0,3 km
10:30	86,7 km		Tourner à GAUCHE (ouest), prendre D998 [Rue des Fossés] pendant 60 m
10:31	86,8 km	<b>40</b>	À près de Ébreuil, rester sur D998 [Rue des Fossés] (ouest) pendant 0,3 km
10:31	87,1 km		Tourner à GAUCHE (ouest), prendre D915 [Route de Chouigny] pendant 0,4 km
10:32	87,5 km	<b>41</b>	À D915, 03450 Ébreuil, rester sur D915 [Route de Chouigny] (ouest) pendant 3,4 km
10:34	90,9 km	<b>42</b>	À D915, 03450 Ébreuil, rester sur D915 [Route de Chouigny] (nord) pendant 3,0 km
10:37	93,9 km	<b>43</b>	À D915, 03450 Chouigny, rester sur D915 (ouest) pendant 7,0 km
10:44	100,9 km	<b>44</b>	À D915, 63560 Servant, rester sur D915 (ouest) pendant 2,7 km
10:46	103,6 km		Tourner à GAUCHE (est), prendre N144 pendant 0,4 km
10:46	104,0 km		Tourner à DROITE (sud), prendre D109 pendant 0,8 km
10:47	104,7 km	<b>45</b>	À D109, 63440 Saint-Rémy-de-Blot, rester sur D109 (ouest) pendant 2,3 km
10:49	107,0 km	<b>46</b>	À D109, 63440 Saint-Rémy-de-Blot, rester sur D109 (sud-ouest) pendant 5,7 km
10:53	112,6 km	<b>47</b>	À D109, 63440 Blot-l'Église, rester sur D109 (ouest) pendant 1,0 km
10:54	113,6 km		Tourner à DROITE pour rester sur D109 pendant 0,1 km
10:54	113,7 km		Tourner à GAUCHE pour rester sur D109 pendant 1,5 km
10:55	115,3 km	<b>48</b>	À D109, 63390 Châteauneuf-les-Bains, rester sur D109 (ouest) pendant 0,9 km
10:56	116,1 km		Le nom de la route devient D231 pendant 1,0 km
10:57	117,1 km		Tourner à DROITE (nord), prendre D227 pendant 1,7 km





0 km 2 4 6 8 10

Copyright © et (P) 1988–2006 Microsoft Corporation et/ou ses fournisseurs. Tous droits réservés. <http://www.microsoft.com/france/chezvous/autoroute/>  
 Certaines parties de © 1990–2006 InstallShield Software Corporation. Tous droits réservés. Certaines données de représentation sur cartes et de feuilles de route © 2005 NAVTEQ. Tous droits réservés. NAVTEQ et NAVTEQ ON BOARD sont des marques de NAVTEQ. ©  
 Crown Copyright 2005. Tous droits réservés. Numéro de licence 100025500.

11:37	163,8 km	Tourner à GAUCHE (est), prendre D941 [Avenue du Pont] pendant 1,1 km
11:38	164,8 km	<b>63</b> À D941, 63380 Pontaumur, rester sur D941 (sud-ouest) pendant 2,6 km
11:40	167,4 km	<b>64</b> À D941, 63380 Pontaumur, rester sur D941 (est) pendant 2,4 km
11:42	169,8 km	<b>65</b> À D941, 63230 La Goutelle, rester sur D941 (est) pendant 6,3 km
11:48	176,0 km	<b>66</b> À D941, 63230 Bromont-Lamothe, rester sur D941 (est) pendant 4,2 km
11:52	180,2 km	<b>67</b> À D941, 63230 Bromont-Lamothe, rester sur D941 (est) pendant 1,1 km
11:53	181,3 km	<b>68</b> À D941, 63230 Bromont-Lamothe, rester sur D941 (est) pendant 0,2 km
11:54	181,5 km	Prendre D941 B à DROITE pendant 0,5 km
11:54	182,0 km	Prendre D986 [Rue du Général de Gaulle] à DROITE (sud-ouest) pendant 0,8 km
11:55	182,8 km	<b>69</b> À D986, 63230 Pontgibaud, rester sur D986 (sud) pendant 1,6 km
11:56	184,3 km	<b>70</b> À D986, 63230 Pontgibaud, rester sur D986 (sud) pendant 4,7 km
12:00	189,0 km	<b>71</b> À D986, 63230 Saint-Pierre-le-Chastel, rester sur D986 (sud) pendant 3,4 km
12:03	192,4 km	<b>72</b> À D986, 63210 Saint-Pierre-Roche, rester sur D986 (sud-ouest) pendant 1,5 km
12:04	193,8 km	<b>73</b> À D986, 63210 Saint-Pierre-Roche, rester sur D986 (sud) pendant 0,5 km
12:05	194,3 km	Tourner à GAUCHE (est), prendre E70 [N89] pendant 0,8 km
12:06	195,0 km	<b>74</b> À N89, 63210 Saint-Pierre-Roche, rester sur E70 [N89] (est) pendant 3,3 km
12:08	198,4 km	<b>75</b> À N89, 63210 Olby, rester sur E70 [N89] (est) pendant 4,1 km
12:12	202,4 km	<b>76</b> À N89, 63210 Nébouzat, rester sur E70 [N89] (sud) pendant 7,1 km





Certaines parties de © 1990–2006 InstallShield Software Corporation. Tous droits réservés. Crown Copyright 2005. Tous droits réservés. Numéro de licence 100025500.

12:17	209,5 km	<b>77</b> À N89, 63970 Aydat, rester sur E70 [N89] (est) pendant 7,8 km
12:23	217,3 km	<b>78</b> À N89, 63122 Saint-Genès-Champanelle, rester sur E70 [N89] (est) pendant 6,1 km
12:29	223,4 km	<b>79</b> À N189, 63122 Ceyrat, rester sur E70 [N189] (nord) pendant 0,3 km
12:29	223,6 km	Continuer TOUT DROIT sur N189 pendant 2,6 km
12:30	226,2 km	Au rond-point, prendre la cinquième sortie vers D3 [Route de Romagnat] pendant 1,0 km
12:32	227,2 km	Prendre D777 [Rue de l'Hôtel de Ville] à GAUCHE (ouest) pendant 0,2 km
12:32	227,4 km	Prendre E70 [N89] à DROITE (nord) pendant 1,8 km
12:35	229,2 km	Le nom de la route devient N89 [Avenue de la Libération] pendant 0,4 km
12:35	229,6 km	Continuer TOUT DROIT sur N9 [Boulevard Charles de Gaulle] pendant 0,5 km
12:36	230,1 km	Tourner à DROITE (est), prendre N9 [Place de Jaude] pendant 0,6 km
12:37	230,7 km	Déboucher sur Place Gilbert Gaillard pendant 10 m
12:37	230,7 km	Prendre N9 [Place Gilbert Gaillard] à DROITE (est) pendant 0,1 km
12:37	230,8 km	Tourner à DROITE (sud), prendre Rue Saint-Hérem pendant 0,2 km
12:38	231,0 km	Prendre Place de la Poterne à GAUCHE (nord) pendant 90 m
12:38	231,1 km	<b>80</b> Arrivée Poterne-Cathédrale [2 Rue Montlosier, 63000, Clermont-Ferrand, France, Tel: +33 4-73926001]