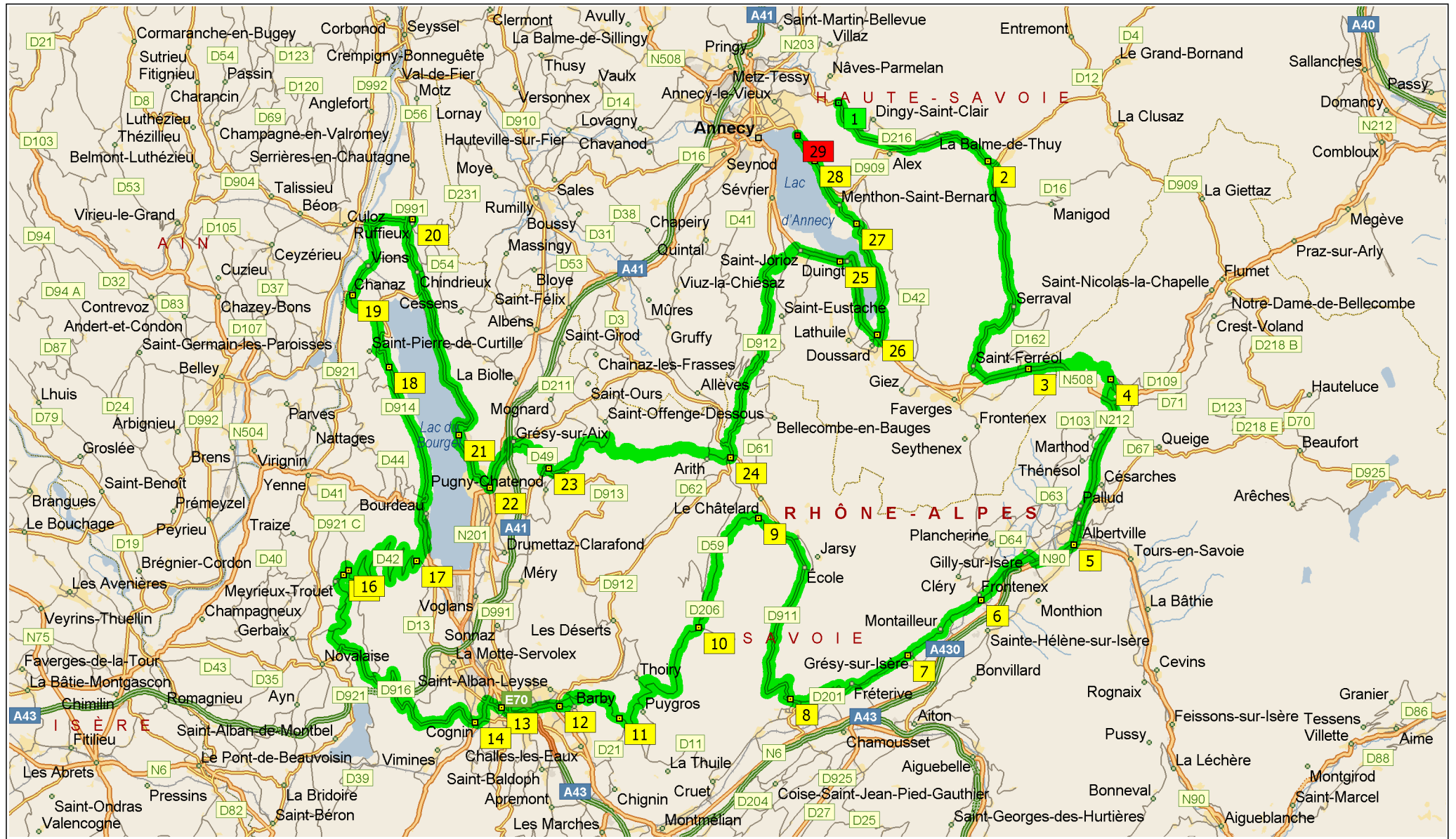
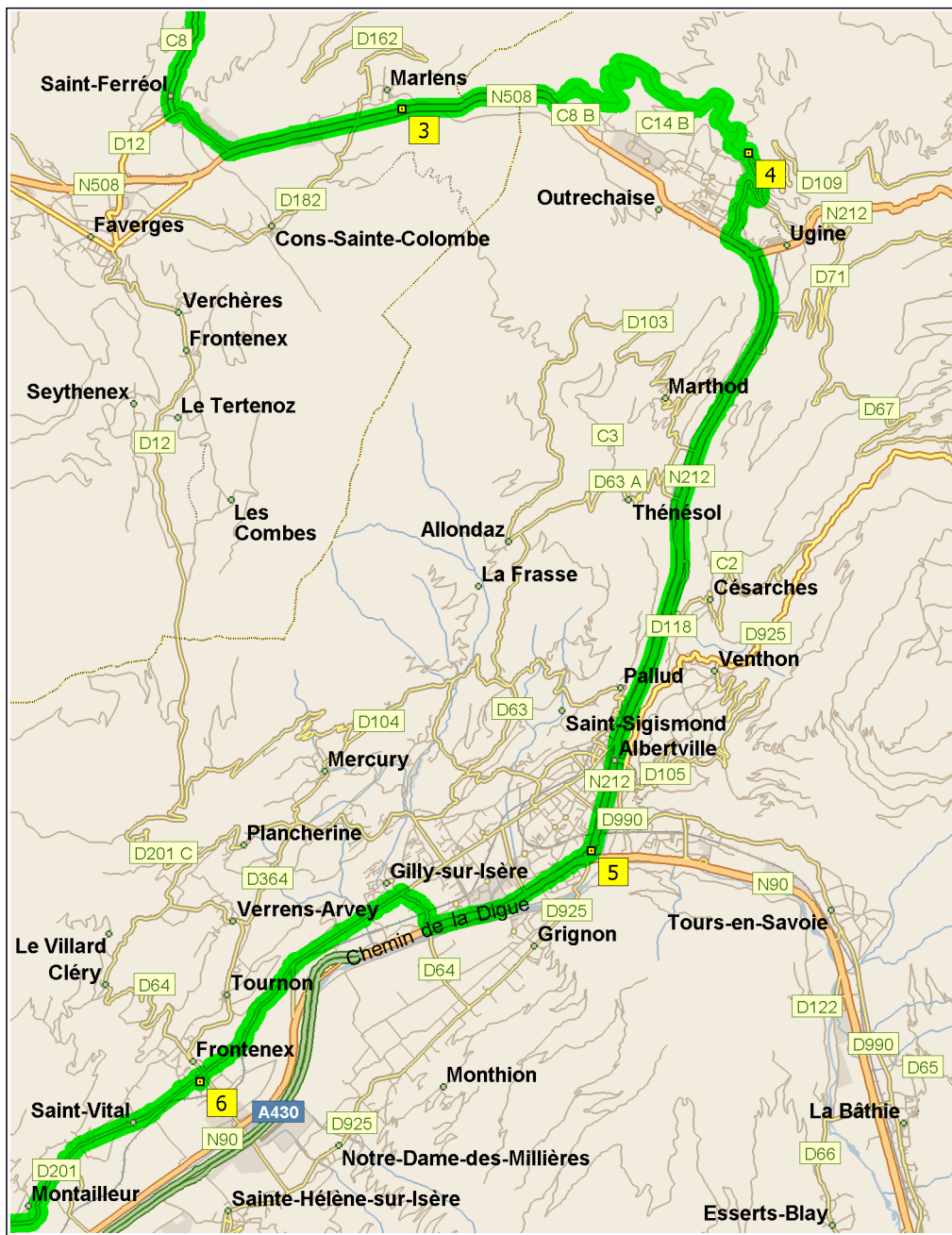


la_savoie

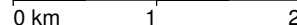
306,1 kilomètres; 5 heures, 22 minutes

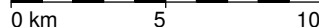


0 km 10 20 30

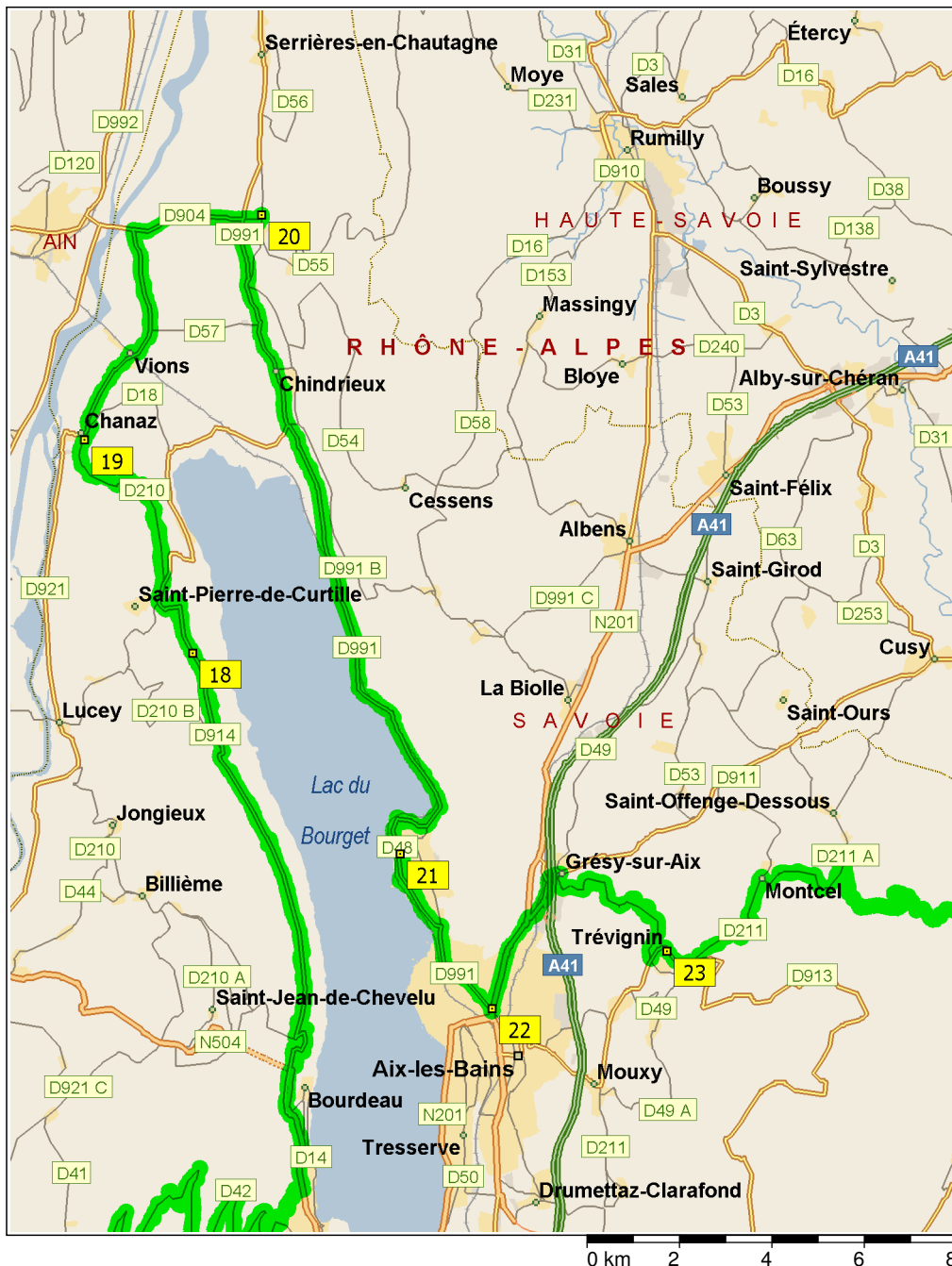


09:43	41,2 km	4 À près de Ugine, rester sur les routes locales (sud-est) pendant 70 m
09:43	41,2 km	Prendre les routes locales à GAUCHE (sud) pendant 30 m
09:43	41,3 km	Prendre D109 [Rue Léon Ecoffet] à DROITE (sud) pendant 0,7 km
09:45	41,9 km	Prendre D109 [Avenue André Pringollet] à DROITE (nord) pendant 1,2 km
09:47	43,1 km	Tourner à GAUCHE (est), prendre N508 pendant 0,5 km
09:48	43,6 km	Au rond-point, prendre la deuxième sortie vers N212 [Route d'Albertville] pendant 0,5 km
09:49	44,1 km	Au rond-point, prendre la première sortie vers N212 pendant 9,1 km
09:56	53,1 km	Au rond-point, prendre la deuxième sortie vers N212 [Avenue des Chasseurs Alpains] pendant 0,2 km
09:56	53,3 km	5 À près de Conflans, continuer TOUT DROIT afin de rester sur N212 pendant 0,1 km
09:56	53,4 km	Au rond-point, prendre la première sortie vers la bretelle pendant 0,3 km
09:57	53,7 km	Déboucher sur N90 pendant 2,2 km
09:58	55,9 km	Prendre la bretelle à DROITE pendant 0,2 km
09:58	56,1 km	Tourner à DROITE pour rester sur la bretelle pendant 70 m
09:58	56,1 km	Au rond-point, prendre la deuxième sortie vers D64 [Route de la Rachy] pendant 0,7 km
09:59	56,8 km	Tourner à GAUCHE (sud-ouest), prendre D990 [Route de Chambéry] pendant 1,9 km
10:01	58,7 km	Prendre D201 à DROITE pendant 2,1 km
10:03	60,8 km	Continuer TOUT DROIT sur D201 [Rue de la Mairie] pendant 0,2 km
10:04	61,0 km	Tourner à GAUCHE (sud-est), prendre Rue des Grands Champs pendant 70 m
10:04	61,1 km	6 À Frontenex, prendre Rue des Grands Champs en sens inverse (nord-ouest) pendant 70 m
10:04	61,2 km	Tourner à GAUCHE (sud-ouest), prendre D201 [Rue de la Mairie] pendant 0,3 km

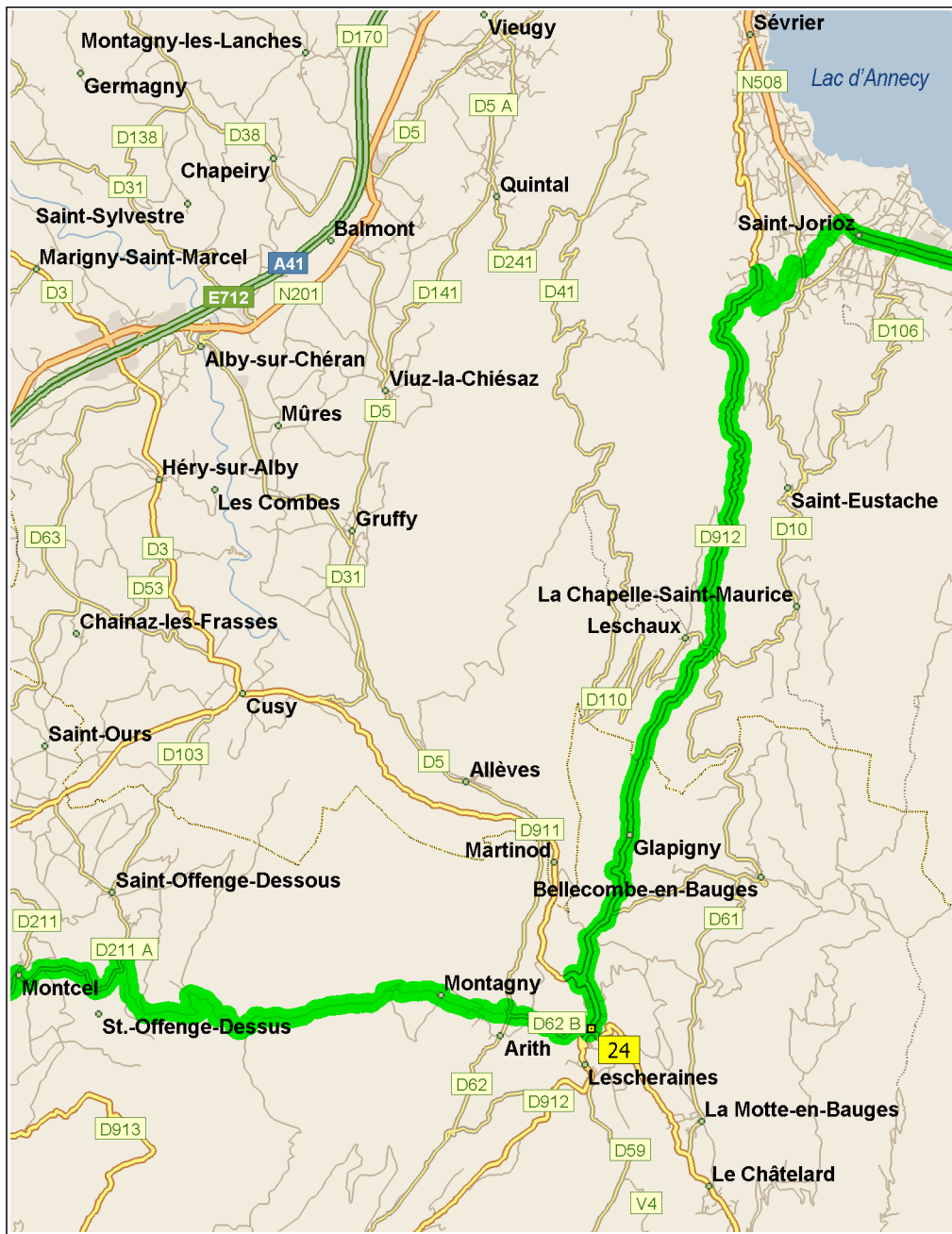




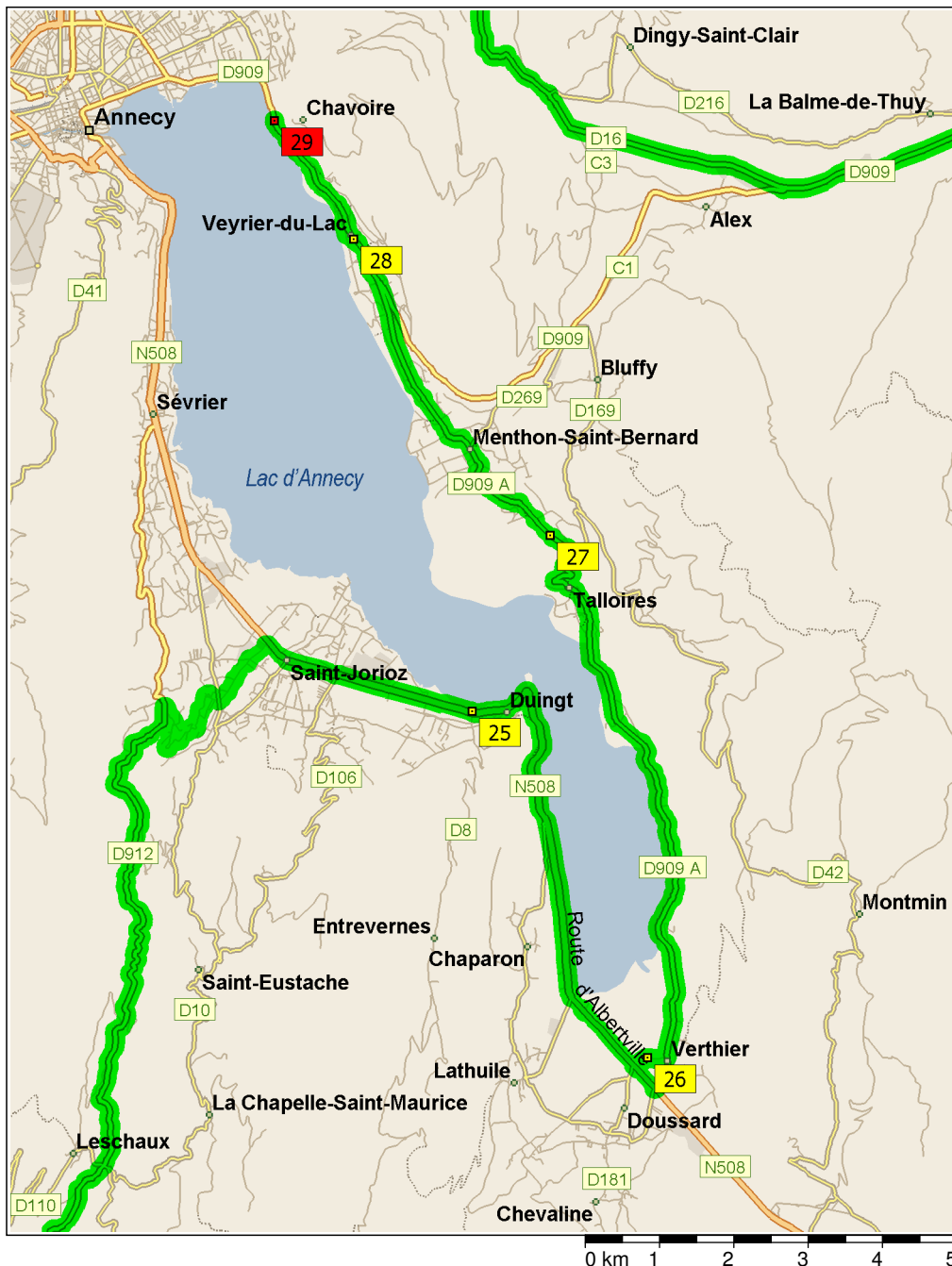
Copyright © et (P) 1988–2006 Microsoft Corporation et/ou ses fournisseurs. Tous droits réservés. <http://www.microsoft.com/france/chezvous/autoroute/>
 Certaines parties de © 1990–2006 InstallShield Software Corporation. Tous droits réservés. Certaines données de représentation sur cartes et de feuill
 Crown Copyright 2005. Tous droits réservés. Numéro de licence 100025500.



12:30	210,2 km	Tourner à DROITE (est), prendre les routes locales pendant 30 m
12:30	210,2 km	Tourner à DROITE (est), prendre D904 pendant 2,5 km
12:32	212,7 km	Au rond-point, prendre la deuxième sortie vers D55 pendant 0,6 km
12:33	213,3 km	Tourner à GAUCHE (nord), prendre D56 pendant 80 m
12:33	213,4 km	20 À Ruffieux, prendre D56 en sens inverse (sud) pendant 70 m
12:33	213,4 km	Tourner à DROITE (nord), prendre D55 pendant 0,6 km
12:34	214,0 km	Au rond-point, prendre la troisième sortie vers D991 pendant 4,7 km
12:40	218,7 km	Au rond-point, prendre la deuxième sortie vers D991 [Route d'Aix] pendant 9,8 km
12:48	228,6 km	Continuer TOUT DROIT sur D48 [Boulevard Gaston Mollex] pendant 1,6 km
12:50	230,1 km	21 À D48, 73100 Brison-Saint-Innocent, rester sur D48 [Boulevard Gaston Mollex] (sud) pendant 2,0 km
12:53	232,1 km	Continuer TOUT DROIT sur D991 [Route de Saint-Innocent] pendant 1,0 km
12:55	233,1 km	Tourner à GAUCHE (est), prendre D991 [Avenue du Grand Port] pendant 1,3 km
12:57	234,4 km	Entrer dans le rond-point pendant 0,1 km
12:57	234,6 km	22 À près de Aix-les-Bains, tourner à DROITE (nord), prendre N201 [Avenue Franklin Roosevelt] pendant 2,1 km
13:00	236,7 km	Prendre les routes locales (DROITE) sur D911 [Route des Bauges] pendant 1,4 km
13:01	238,0 km	Tourner à DROITE (sud-ouest), prendre D49 [Montée de la Guicharde] pendant 0,8 km
13:03	238,9 km	Tourner à GAUCHE (nord), prendre D49 [Route du Revard] pendant 3,7 km
13:06	242,6 km	Tourner à GAUCHE (nord), prendre D913 pendant 0,5 km
13:07	243,1 km	23 À Trévignin, rester sur D913 (sud-est) pendant 0,7 km
13:08	243,8 km	Tourner à GAUCHE (nord), prendre D211 pendant 3,0 km
13:11	246,7 km	Tourner à DROITE (sud), prendre D211 A pendant 2,7 km



13:14	249,4 km	Tourner à DROITE (sud-est), prendre les routes locales pendant 0,1 km
13:14	249,6 km	Le nom de la route devient Lieu-dit Les Gonnards pendant 0,1 km
13:15	249,7 km	Le nom de la route devient les routes locales pendant 0,9 km
13:16	250,6 km	Prendre les routes locales à DROITE (sud) pendant 60 m
13:16	250,6 km	Tourner à GAUCHE (est), prendre les routes locales pendant 1,3 km
13:17	251,9 km	Tourner à DROITE (nord-est), prendre les routes locales pendant 70 m
13:17	252,0 km	Tourner à DROITE (est), prendre les routes locales pendant 1,4 km
13:18	253,4 km	Prendre les routes locales à GAUCHE (nord) pendant 2,5 km
13:20	256,0 km	Tourner à DROITE (est), prendre les routes locales pendant 1,1 km
13:21	257,0 km	Tourner à DROITE (sud), prendre Lieu-dit Montagny pendant 80 m
13:22	257,1 km	Prendre les routes locales à GAUCHE (sud-est) pendant 0,5 km
13:23	257,6 km	Prendre les routes locales à GAUCHE (est) pendant 0,8 km
13:24	258,4 km	Tourner à DROITE (sud), prendre D62, puis prendre immédiatement D62 B à GAUCHE (est) pendant 2,0 km
13:27	260,5 km	Tourner à GAUCHE (est), prendre D912, puis tourner immédiatement à GAUCHE (nord), prendre D911 [D912] pendant 0,1 km
13:27	260,6 km	Tourner à GAUCHE (ouest), prendre les routes locales pendant 30 m
13:28	260,6 km	24 À Office de Tourisme, prendre les routes locales en sens inverse (nord) pendant 30 m
13:28	260,6 km	Prendre D911 [D912] à GAUCHE (nord) pendant 1,4 km
13:30	262,0 km	Tourner à DROITE (nord), prendre D912 pendant 14,1 km
13:41	276,1 km	Tourner à DROITE (est), prendre Chemin de Lornard pendant 0,3 km
13:42	276,4 km	Le nom de la route devient Route de Lornard pendant 1,6 km
13:43	278,0 km	Le nom de la route devient Route de la Tire pendant 1,1 km



13:45	279,1 km	Tourner à DROITE (sud-est), prendre N508 [Route d'Annecy] pendant 2,6 km
13:48	281,7 km	Tourner à GAUCHE (nord), prendre Allée de la Plage pendant 0,4 km
13:49	282,1 km	25 À près de Duingt, rester sur Allée de la Plage (est) pendant 20 m
13:49	282,1 km	Tourner à GAUCHE (est), prendre N508 [Route d'Annecy] pendant 6,8 km
13:57	288,9 km	Au rond-point, prendre la quatrième sortie vers N508 [Route d'Albertville] pendant 0,5 km
13:57	289,4 km	Tourner à DROITE (nord-est), prendre Route de la Vieille-Église pendant 0,2 km
13:58	289,6 km	26 À près de Verthier, rester sur Route de la Vieille-Église (est) pendant 0,3 km
13:58	289,9 km	Tourner à GAUCHE (nord), prendre D909 A [Route de Talloires] pendant 6,3 km
14:06	296,2 km	Au rond-point, prendre la première sortie vers D909 A [Route de l'Égalité] pendant 0,3 km
14:06	296,5 km	Au rond-point, prendre la première sortie vers D909 A pendant 1,8 km
14:08	298,3 km	27 À près de Talloires, rester sur D909 A (ouest) pendant 4,4 km
14:15	302,7 km	Continuer TOUT DROIT sur D909 pendant 0,9 km
14:18	303,6 km	Au rond-point, prendre la troisième sortie vers Route du Port pendant 0,2 km
14:18	303,9 km	Prendre Impasse du Port à GAUCHE (est) pendant 0,1 km
14:19	304,0 km	28 À Veyrier-du-Lac, prendre Impasse du Port en sens inverse (sud) pendant 0,1 km
14:19	304,2 km	Prendre Route du Port à DROITE (nord) pendant 0,2 km
14:20	304,3 km	Au rond-point, prendre la troisième sortie vers D909 pendant 1,8 km
14:22	306,1 km	29 Arrivée près de Chavoire