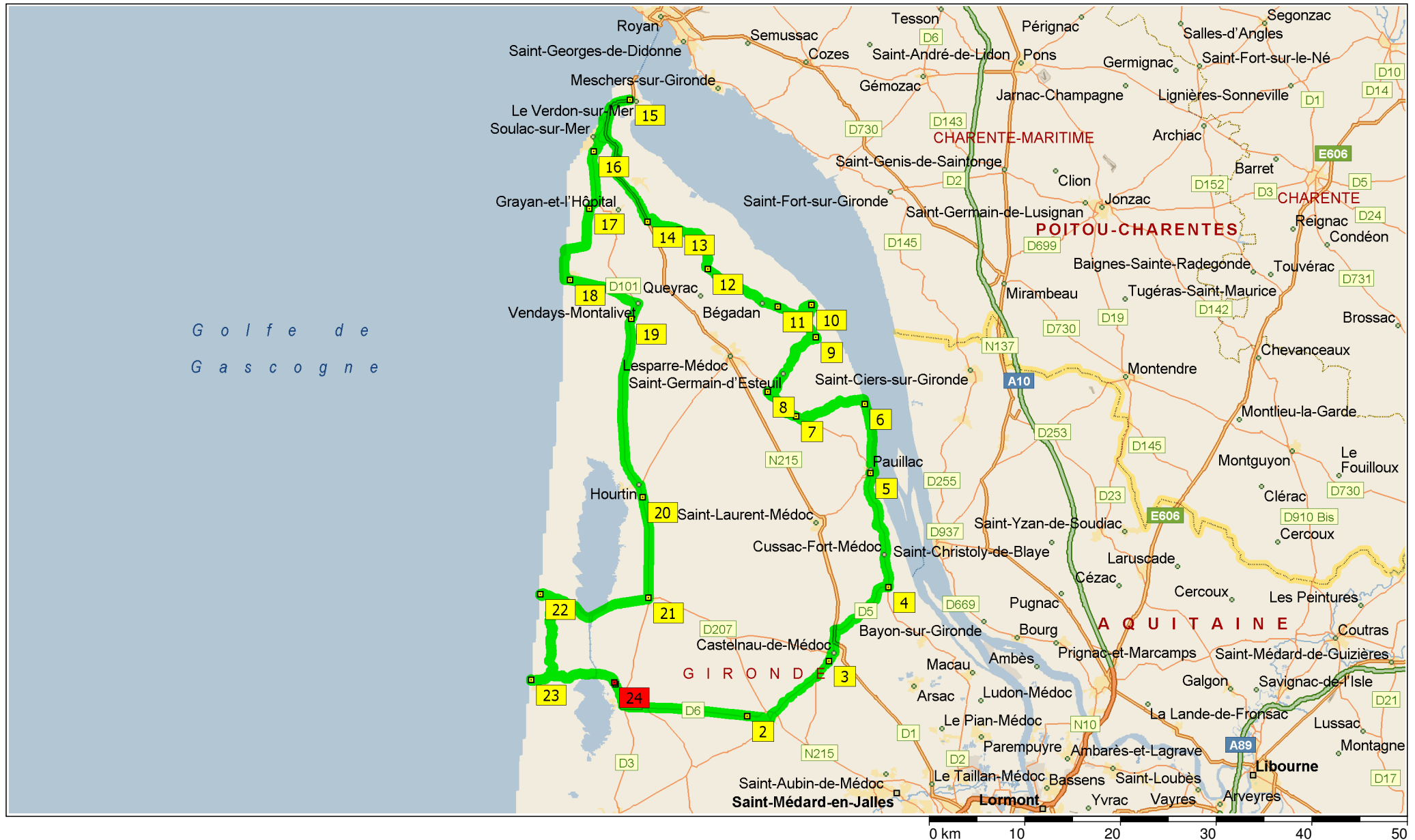


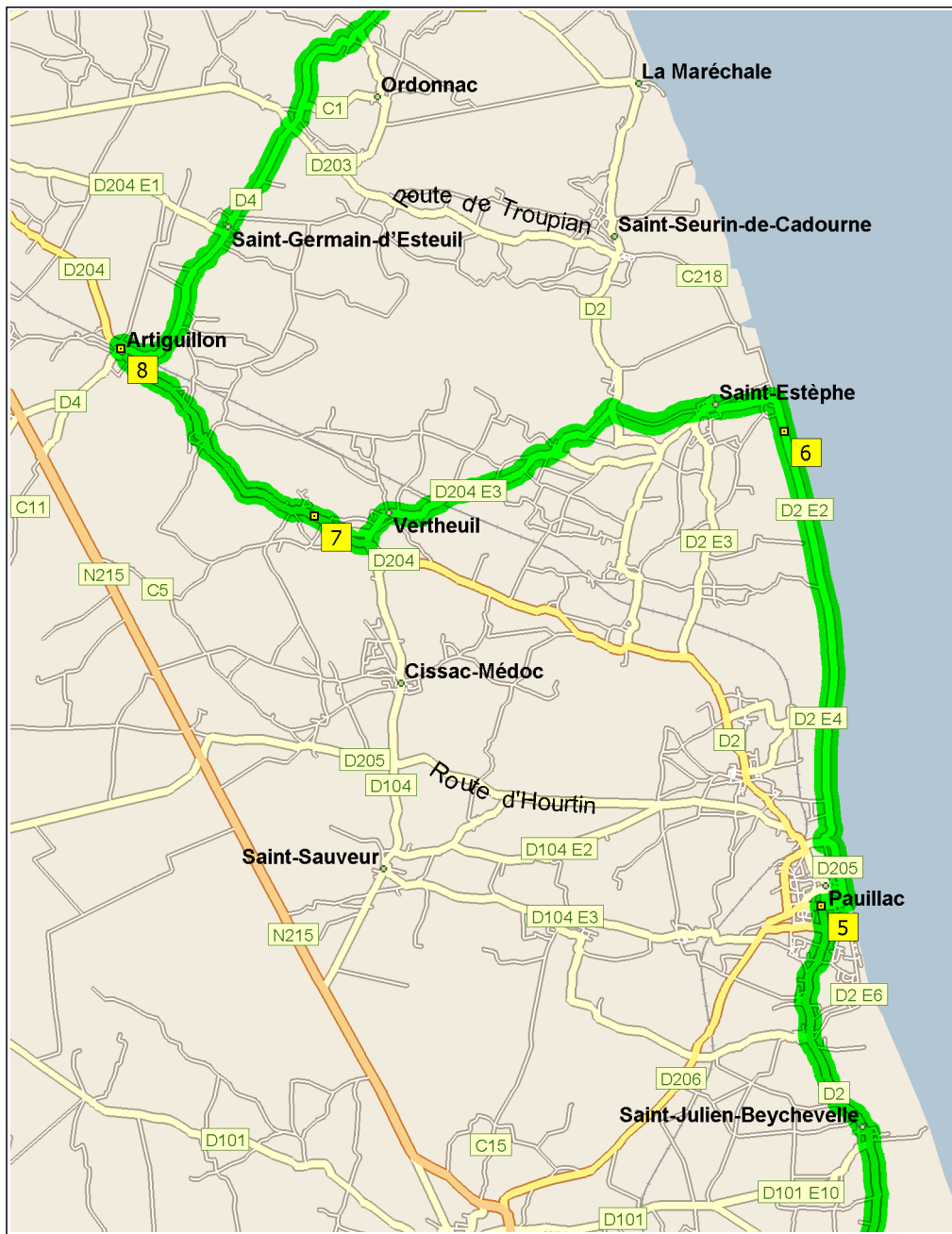
# le\_medoc

223,8 kilomètres; 4 heures, 4 minutes

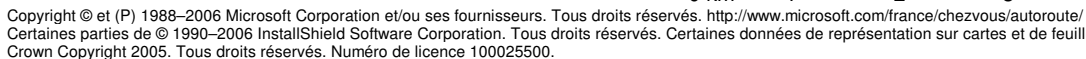




09:00	0,0 km	<b>1</b> Départ de près de Lacanau sur D6 [Avenue de l'Océan] (sud-est) pendant 15,5 km
09:13	15,5 km	<b>2</b> À près de Sainte-Hélène, rester sur D6 [Route de Lacanau] (est) pendant 0,7 km
09:14	16,2 km	Prendre D6 E5 à DROITE pendant 0,2 km
09:14	16,4 km	Rester à DROITE afin de rester sur D6 E5 pendant 0,1 km
09:14	16,5 km	Tourner à DROITE (sud), prendre D6 E5 [Route de l'Océan] pendant 1,4 km
09:16	17,9 km	Tourner à GAUCHE (nord), prendre D5 [Route de Castelnau] pendant 0,1 km
09:17	18,0 km	Continuer TOUT DROIT sur Place du 8 Mai [Route de Castelnau] pendant 20 m
09:17	18,1 km	Le nom de la route devient D5 [Route de Castelnau] pendant 6,6 km
09:22	24,6 km	Tourner à GAUCHE (nord), prendre N215 pendant 2,1 km
09:23	26,8 km	<b>3</b> À près de Castelnau-de-Médoc, rester sur N215 (nord-est) pendant 1,2 km
09:25	27,9 km	Tourner à GAUCHE (nord), prendre Place Aristide Briand [Avenue Gambetta] pendant 10 m
09:25	27,9 km	Le nom de la route devient Avenue Gambetta pendant 1,0 km
09:26	28,9 km	Prendre les routes locales à DROITE pendant 40 m
09:26	28,9 km	Au rond-point, prendre la deuxième sortie vers N215 pendant 1,4 km
09:27	30,3 km	Tourner à DROITE (est), prendre D5 [Avenue de la Gironde] pendant 7,9 km
09:36	38,2 km	<b>4</b> À près de Lamarque, tourner à GAUCHE (nord), prendre D2 pendant 2,3 km
09:39	40,5 km	Au rond-point, prendre la deuxième sortie vers D2 [Avenue du Haut-Médoc] pendant 10,2 km
09:50	50,7 km	Au rond-point, prendre la deuxième sortie vers D2 [Rue du Maquis de Vignes Oudides] pendant 0,4 km
09:50	51,1 km	<b>5</b> À près de Pauillac, tourner à DROITE (est), prendre D205 [Rue Rabié] pendant 0,4 km
09:51	51,5 km	Tourner à GAUCHE (nord), prendre D205 [Quai Albert de Pichon] pendant 0,1 km



09:51	51,6 km	Continuer TOUT DROIT sur D205 [Quai Léon Perrier] pendant 0,2 km
09:51	51,8 km	Continuer TOUT DROIT sur D205 [Quai Antoine Ferchaud] pendant 0,3 km
09:52	52,1 km	Prendre D205 [Quai Jean Fleuret] à DROITE (nord) pendant 0,4 km
09:53	52,5 km	Tourner à DROITE (nord), prendre D2 E4 [Boulevard Halimbou] pendant 2,0 km
09:55	54,5 km	Prendre D2 E2 [Boulevard Halimbou] à GAUCHE (nord) pendant 2,0 km
09:57	56,5 km	Continuer TOUT DROIT sur D2 E2 pendant 2,5 km
09:59	58,9 km	<b>6</b> À près de Saint-Estèphe, rester sur D2 E2 (nord) pendant 0,2 km
09:59	59,1 km	Continuer TOUT DROIT sur D2 E2 [Rue du Littoral] pendant 0,5 km
09:59	59,6 km	Continuer TOUT DROIT sur D2 E2 [Avenue de l'Estuaire] pendant 1,0 km
10:00	60,6 km	Prendre D2 E2 [Route des Anguileys] à DROITE (ouest) pendant 1,5 km
10:02	62,1 km	Le nom de la route devient D2 E1 [Rue Édouard Herriot] pendant 0,6 km
10:03	62,7 km	Tourner à DROITE (ouest), prendre D204 E3 pendant 1,6 km
10:05	64,3 km	Prendre D204 E3 [Rue Lamartine] à GAUCHE (ouest) pendant 1,6 km
10:06	66,0 km	Prendre D204 E3 [Rue du 8 Mai] à GAUCHE (ouest) pendant 0,2 km
10:06	66,1 km	Prendre D204 E3 [Rue des Martyrs de la Résistance] à GAUCHE (sud-ouest) pendant 0,6 km
10:07	66,7 km	Tourner à DROITE (ouest), prendre D204 [Rue de la Châtellenie] pendant 0,9 km
10:08	67,6 km	<b>7</b> À près de Vertheuil, rester sur D204 [Rue de la Châtellenie] (ouest) pendant 4,0 km
10:12	71,7 km	Prendre D4 [Route de Pauillac] à DROITE (nord) pendant 0,1 km

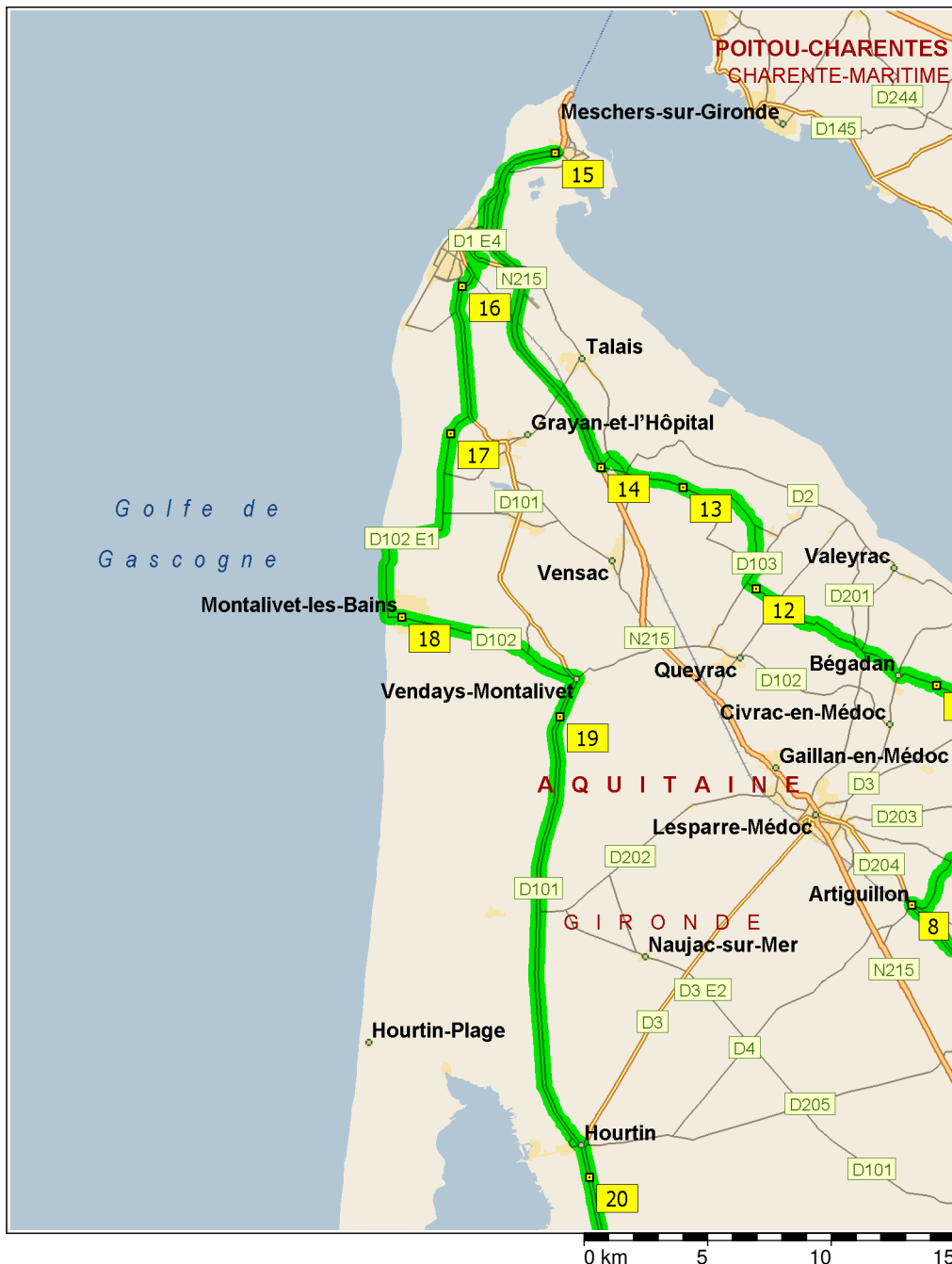


route/  
e feuilles de route © 2005 NAVTEQ. Tous droits réservés. NAVTEQ et NAVTEQ ON BOARD sont des marques de NAVTEQ. © Page 4

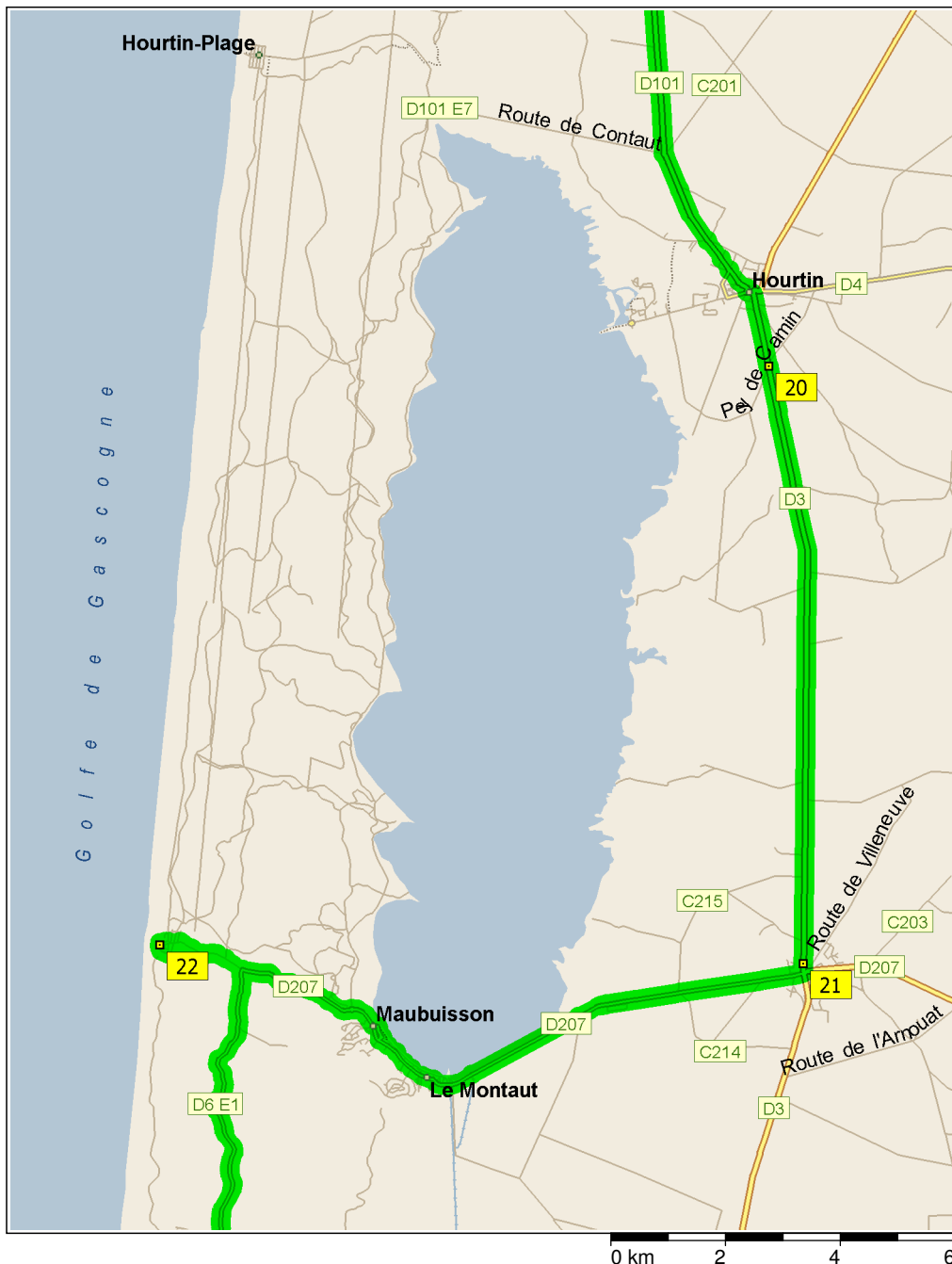




10:28	87,0 km	Prendre D103 à GAUCHE (ouest) pendant 2,1 km
10:30	89,1 km	<b>11</b> À D103, 33340 Bégadan, rester sur D103 (ouest) pendant 1,7 km
10:31	90,8 km	Tourner à GAUCHE (sud-ouest), prendre D3 pendant 40 m
10:32	90,8 km	Prendre D103 [Route de Canissac] à DROITE (nord-ouest) pendant 1,8 km
10:34	92,6 km	Prendre D103 [Route des Trembleaux] à DROITE (nord-ouest) pendant 0,3 km
10:34	92,9 km	Prendre D103 à GAUCHE (ouest) pendant 1,1 km
10:35	94,0 km	Continuer TOUT DROIT sur D103 [Rue de Courbian] pendant 2,8 km
10:38	96,8 km	Prendre D103 à GAUCHE (ouest) pendant 1,0 km
10:39	97,8 km	<b>12</b> À D103, 33590 Jau-Dignac-et-Loirac, rester sur D103 (ouest) pendant 0,4 km
10:39	98,2 km	Tourner à DROITE pour rester sur D103 pendant 0,9 km
10:40	99,1 km	Tourner à GAUCHE (ouest), prendre D103 [Chemin du Centre] pendant 0,1 km
10:40	99,2 km	Tourner à DROITE (nord), prendre D103 pendant 0,2 km
10:40	99,5 km	Continuer TOUT DROIT sur D103 [Chemin de Loirac] pendant 1,3 km
10:41	100,8 km	Tourner à GAUCHE (ouest), prendre D103 [Route de Saint-Vivien] pendant 3,5 km
10:45	104,3 km	<b>13</b> À D103, 33590 Jau-Dignac-et-Loirac, rester sur D103 [Route de Saint-Vivien] (ouest) pendant 1,7 km
10:46	106,0 km	Continuer TOUT DROIT sur D103 [Route de Jau] pendant 0,3 km
10:47	106,4 km	Continuer TOUT DROIT sur D103 [Rue du 8 Mai 1945] pendant 0,4 km
10:47	106,8 km	Tourner à DROITE (nord), prendre D1 E4 [Cours Georges Mandel] pendant 0,9 km
10:49	107,7 km	Tourner à GAUCHE (sud-ouest), prendre C201 [Rue Mirambeau] pendant 0,6 km
10:50	108,3 km	<b>14</b> À près de Saint-Vivien-de-Médoc, tourner à DROITE (nord-ouest), prendre N215 pendant 15,9 km



11:02	124,2 km	<b>15</b> À près de Le Verdon-sur-Mer, prendre N215 en sens inverse (ouest) pendant 2,9 km
11:04	127,1 km	Prendre les routes locales à DROITE pendant 80 m
11:04	127,2 km	Continuer TOUT DROIT sur D1 E4 [Route de Soulac] pendant 3,5 km
11:08	130,7 km	Tourner à DROITE (sud), prendre Rue Willy P. Signoret pendant 0,1 km
11:09	130,8 km	Tourner à DROITE pour rester sur Rue Willy P. Signoret pendant 0,8 km
11:10	131,6 km	Prendre D101 [Route des Lacs] à GAUCHE (sud) pendant 0,7 km
11:12	132,3 km	<b>16</b> À près de Soulac-sur-Mer, rester sur D101 [Route des Lacs] (sud-ouest) pendant 5,3 km
11:16	137,6 km	Prendre D102 E1 à DROITE (sud-ouest) pendant 1,2 km
11:18	138,8 km	<b>17</b> À D102 E1, 33590 Grayan-et-l'Hôpital, rester sur D102 E1 (sud) pendant 9,0 km
11:26	147,8 km	Continuer TOUT DROIT sur D102 E1 [Boulevard du Front de Mer] pendant 0,2 km
11:26	148,0 km	Tourner à GAUCHE (est), prendre D102 [Avenue de l'Océan] pendant 0,4 km
11:28	148,4 km	Continuer TOUT DROIT sur D102 [Square Michel Castera] pendant 0,1 km
11:28	148,5 km	Prendre D102 [Avenue de l'Océan] à DROITE (est) pendant 50 m
11:28	148,6 km	<b>18</b> À Montalivet-les-Bains, rester sur D102 [Avenue de l'Océan] (est) pendant 0,6 km
11:30	149,1 km	Prendre D102 à GAUCHE (est) pendant 6,3 km
11:36	155,4 km	Continuer TOUT DROIT sur D102 [Route de Montalivet] pendant 0,7 km
11:37	156,1 km	Continuer TOUT DROIT sur D101 pendant 0,2 km
11:38	156,3 km	Au rond-point, prendre la première sortie vers D101 [Rue de la Poste] pendant 1,8 km
11:40	158,0 km	<b>19</b> À près de Vendays-Montalivet, rester sur D101 [Route d'Hourtin] (sud) pendant 15,1 km
11:51	173,1 km	Prendre les routes locales à DROITE pendant 40 m

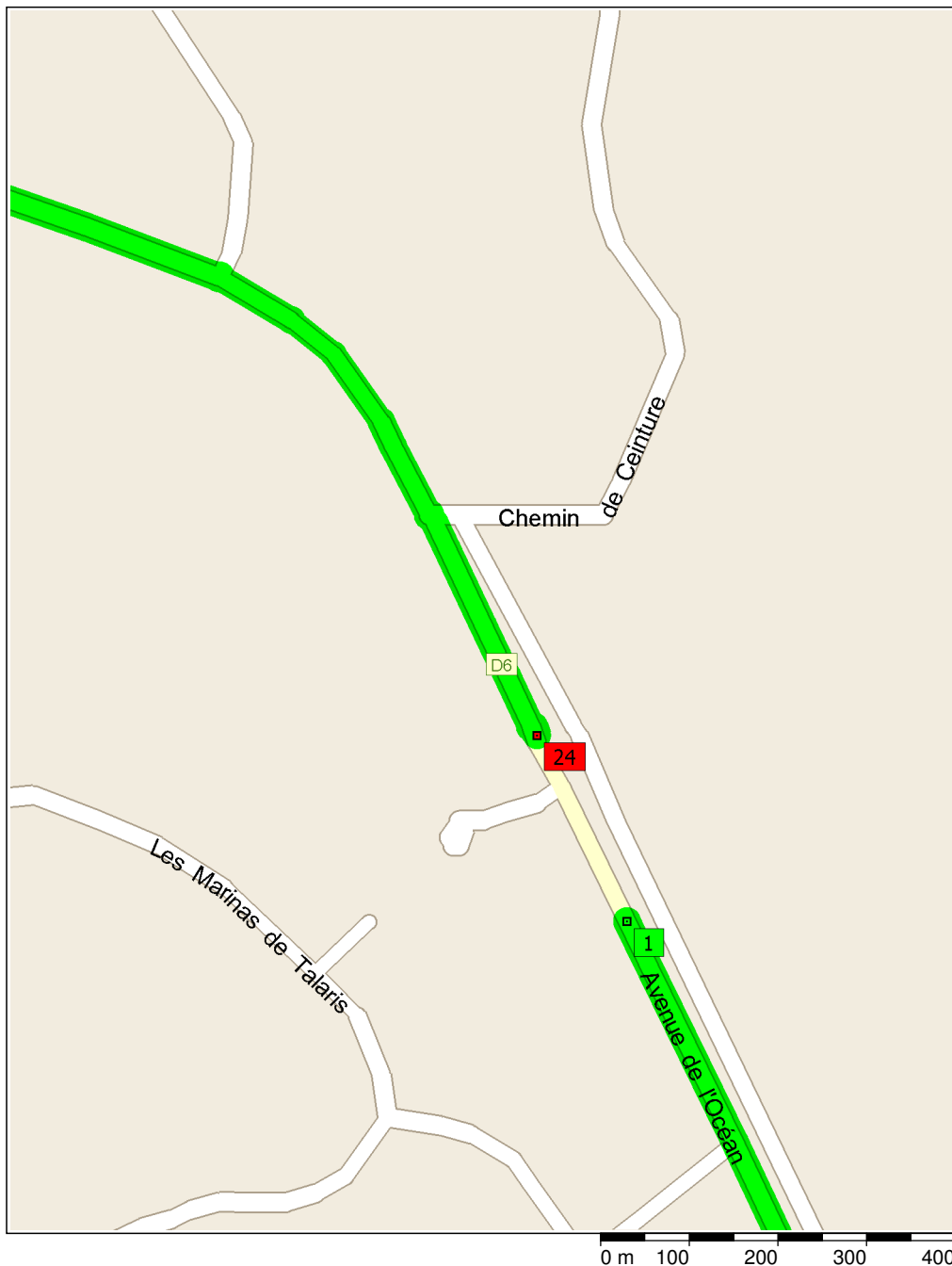


11:51	173,1 km	Au rond-point, prendre la deuxième sortie vers D101 [Rue de la Côte d'Argent] pendant 2,9 km
11:54	176,0 km	Tourner à GAUCHE (est), prendre D4 [Place de l'Église], puis tourner immédiatement à DROITE (sud), prendre D3 [Rue d'Aquitaine] pendant 1,4 km
11:56	177,5 km	<b>20</b> À près de Hourtin, rester sur D3 (sud) pendant 10,5 km
12:05	188,0 km	<b>21</b> À près de Carcans, rester sur D3 [Route d'Hourtin] (sud) pendant 0,2 km
12:05	188,1 km	Au rond-point, prendre la deuxième sortie vers D207 [Place des Combattants] pendant 0,1 km
12:05	188,3 km	Continuer TOUT DROIT sur D207 [Rue des Tilleuls] pendant 40 m
12:05	188,3 km	Continuer TOUT DROIT sur D207 [Route du Lac] pendant 2,1 km
12:07	190,4 km	Continuer TOUT DROIT sur D207 [Avenue du Pouch] pendant 4,3 km
12:12	194,7 km	Prendre D207 [Avenue de Maubuisson] à DROITE (ouest) pendant 1,6 km
12:14	196,3 km	Au rond-point, prendre la première sortie vers Allée du Mail pendant 80 m
12:14	196,3 km	Tourner à GAUCHE (nord-ouest), prendre D207 E1 pendant 0,2 km
12:15	196,5 km	Continuer TOUT DROIT sur D207 E1 [Place du Manège] pendant 0,1 km
12:15	196,6 km	Tourner à DROITE (nord), prendre D207 E1 pendant 10 m
12:15	196,6 km	Le nom de la route devient D207 pendant 4,0 km
12:20	200,6 km	Continuer TOUT DROIT sur D207 [Place Marcel Prévôt] pendant 60 m
12:20	200,7 km	Prendre les routes locales à DROITE (nord-ouest) pendant 50 m
12:21	200,7 km	Tourner à GAUCHE (ouest), prendre Avenue des Gourmets pendant 0,2 km
12:21	200,9 km	<b>22</b> À près de Maubuisson, le nom de la route devient Avenue des Sables pendant 60 m
12:21	200,9 km	Le nom de la route devient Rue de l'Océan pendant 0,2 km



12:22	201,2 km	Prendre Rue de la Forêt à GAUCHE (nord) pendant 0,2 km
12:23	201,4 km	Tourner à DROITE (est), prendre D207 pendant 1,3 km
12:25	202,7 km	Tourner à DROITE (sud), prendre D6 E1 pendant 8,7 km
12:49	211,5 km	Au rond-point, prendre la première sortie vers D6 pendant 0,9 km
12:51	212,4 km	Au rond-point, prendre la première sortie vers D6 [Avenue Plantey] pendant 0,5 km
12:51	212,9 km	Continuer TOUT DROIT sur D6 pendant 30 m
12:51	213,0 km	Au rond-point, prendre la première sortie vers D6 [Avenue de l'Europe] pendant 0,4 km
12:52	213,3 km	Prendre D6 [Place de l'Europe] à DROITE (ouest) pendant 20 m
12:52	213,4 km	Continuer TOUT DROIT sur D6 [Avenue de l'Europe] pendant 0,1 km
12:52	213,5 km	Au rond-point, prendre la troisième sortie vers D6 [Allées Pierre Ortal] pendant 0,3 km
12:53	213,8 km	Au rond-point, prendre la première sortie vers Boulevard de la Plage pendant 0,2 km
12:53	214,0 km	<b>23</b> À près de Lacanau-Océan, rester sur Boulevard de la Plage (nord) pendant 80 m
12:53	214,0 km	Au rond-point, prendre la deuxième sortie vers D6 [Allées Pierre Ortal] pendant 0,3 km
12:54	214,3 km	Au rond-point, prendre la quatrième sortie vers D6 [Avenue de l'Europe] pendant 0,2 km
12:54	214,5 km	Continuer TOUT DROIT sur D6 [Place de l'Europe] pendant 20 m
12:54	214,5 km	Prendre D6 [Avenue de l'Europe] à GAUCHE (est) pendant 0,3 km
12:55	214,9 km	Au rond-point, prendre la troisième sortie vers D6 pendant 90 m
12:55	215,0 km	Prendre D6 [Avenue Plantey] à DROITE (est) pendant 0,5 km
12:56	215,5 km	Au rond-point, prendre la deuxième sortie vers D6 pendant 1,0 km
12:57	216,5 km	Prendre D6 [Route de l'Atlantique] à DROITE (est) pendant 1,4 km
12:59	217,9 km	Continuer TOUT DROIT sur D6 pendant 5,7 km





13:03 223,5 km Continuer TOUT DROIT sur D6 [Avenue de l'Océan] pendant 0,3 km

13:04 223,8 km **24** Arrivée près de Lacanau