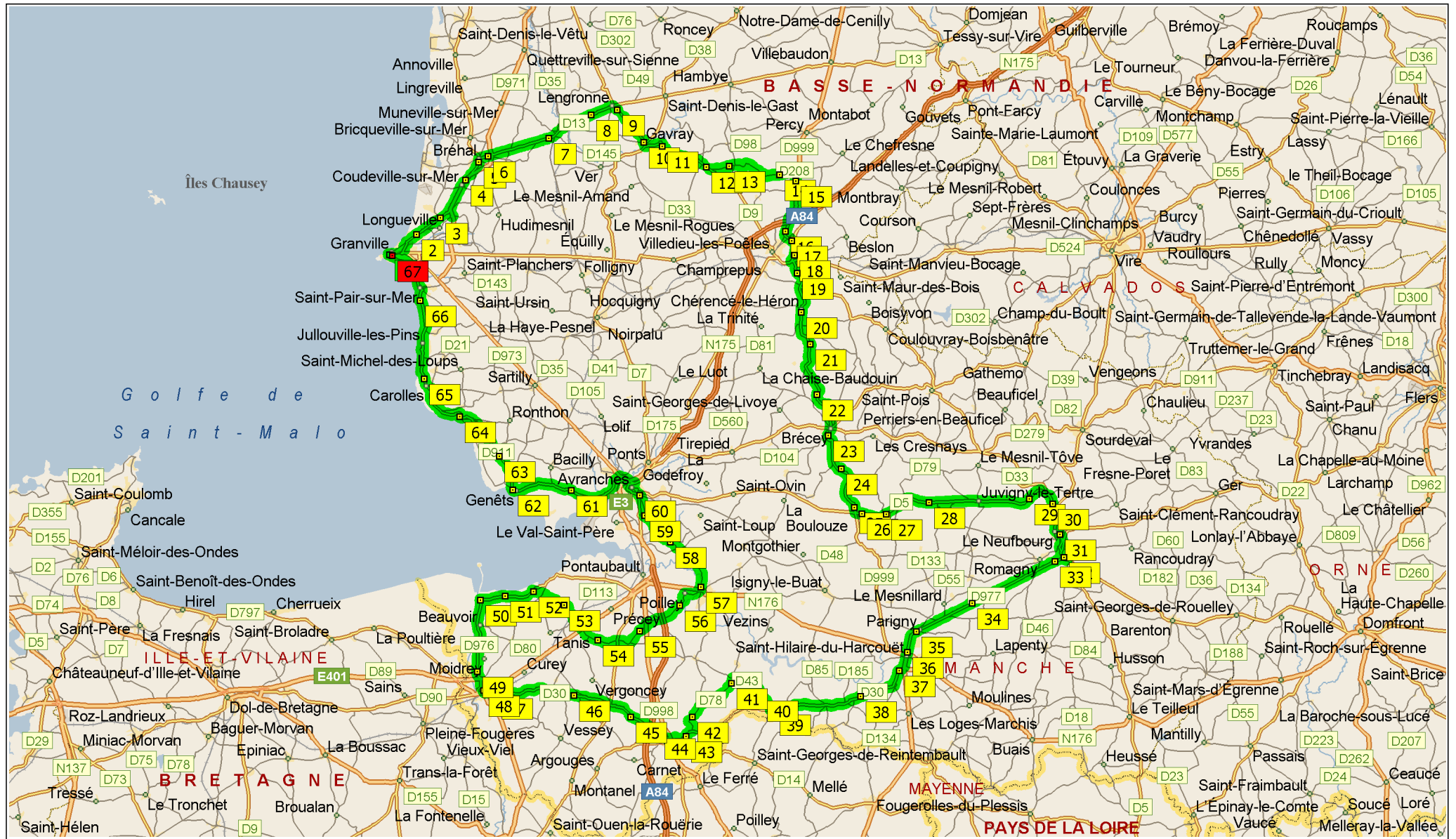


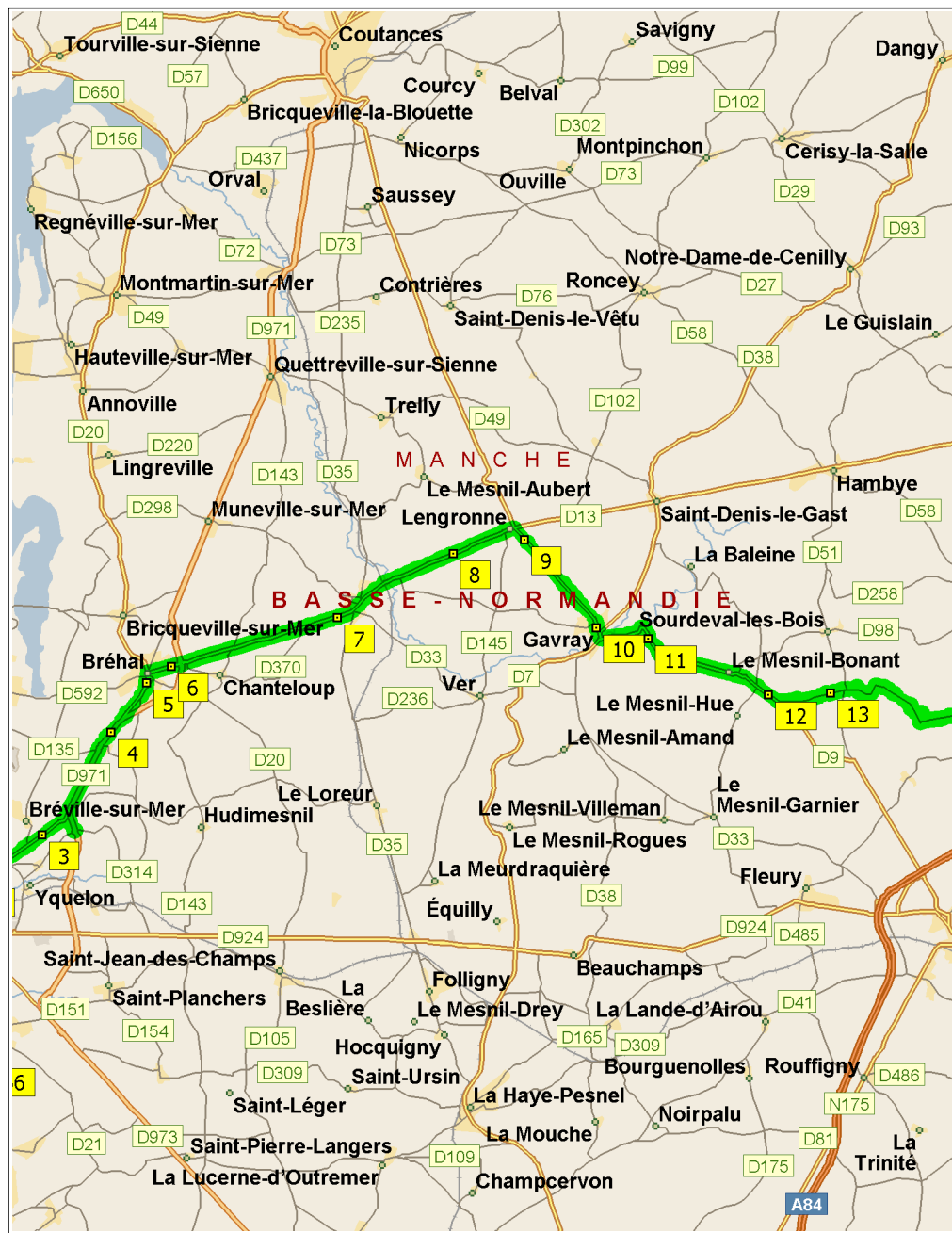
# mont\_saint\_michel

211,3 kilomètres; 3 heures, 45 minutes





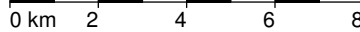
09:00	0,0 km	<b>1</b> Départ de Place Albert Godal, 50400 Granville sur Place Albert Godal (ouest) pendant 40 m
09:00	0,1 km	Au rond-point, prendre la première sortie vers D924 [Rue Champion] pendant 0,3 km
09:00	0,3 km	Tourner à DROITE (sud-est), prendre D924 [D971 E6] pendant 80 m
09:00	0,4 km	Prendre D924 [Rue Couraye] à GAUCHE (est) pendant 0,6 km
09:01	1,0 km	Prendre D468 [Avenue de la Gare] à GAUCHE (nord-est) pendant 1,0 km
09:03	2,0 km	Tourner à DROITE (nord-est), prendre D971 E5 [Route de Coutances] pendant 0,5 km
09:04	2,5 km	Au rond-point, prendre la deuxième sortie vers D971 E5 [Boulevard Raymond Poincaré] pendant 0,4 km
09:05	3,0 km	<b>2</b> À 145 D971 E5, 50350 Donville-les-Bains, rester sur D971 E5 [Boulevard Raymond Poincaré] (est) pendant 0,5 km
09:06	3,4 km	Au rond-point, prendre la première sortie vers D971 E5 [Route de Coutances] pendant 1,6 km
09:07	5,1 km	<b>3</b> À D971 E5, 50290 Bréville-sur-Mer, rester sur D971 E5 (est) pendant 0,9 km
09:08	6,0 km	Tourner à DROITE (est), prendre les routes locales pendant 40 m
09:08	6,0 km	Tourner à DROITE (sud), prendre D971 pendant 0,5 km
09:08	6,5 km	Tourner à DROITE (sud-ouest), prendre les routes locales pendant 20 m
09:08	6,5 km	Tourner à GAUCHE (est), prendre les routes locales pendant 20 m
09:09	6,5 km	Prendre les routes locales à GAUCHE (nord-est) pendant 20 m
09:09	6,5 km	Tourner à GAUCHE (ouest), prendre les routes locales pendant 20 m
09:09	6,5 km	Tourner à DROITE (nord), prendre D971 pendant 2,9 km
09:11	9,5 km	<b>4</b> À D971, 50290 Coudeville-sur-Mer, rester sur D971 (nord-est) pendant 0,3 km
09:11	9,8 km	Le nom de la route devient les routes locales pendant 50 m
09:12	9,9 km	Le nom de la route devient D971 pendant 0,2 km



- |       |         |  |
|-------|---------|--|
| 09:12 | 10,0 km | Prendre D971 E6 à GAUCHE pendant 1,1 km  |
| 09:13 | 11,1 km | <b>5</b> À D971, 50290 Bréhal, rester sur D971 E6 [Rue Guy Moquet] (nord) pendant 0,3 km   |
| 09:14 | 11,4 km | Tourner à DROITE (est), prendre D13 [Place de l'Ancienne Forge] pendant 0,6 km   |
| 09:15 | 12,0 km | <b>6</b> À D13, 50290 Bréhal, rester sur D13 [Rue du Bocage] (est) pendant 0,2 km  |
| 09:15 | 12,3 km | Au rond-point, prendre la deuxième sortie vers D13 pendant 4,3 km  |
| 09:19 | 16,6 km | <b>7</b> À D13, 50510 Cérences, rester sur D13 (est) pendant 3,5 km  |
| 09:22 | 20,1 km | <b>8</b> À D13, 50510 Lengronne, rester sur D13 (est) pendant 1,8 km   |
| 09:24 | 21,9 km | Prendre D7 à DROITE (sud-est) pendant 0,4 km   |
| 09:25 | 22,3 km | <b>9</b> À D7, 50510 Lengronne, rester sur D7 (sud-est) pendant 2,9 km   |
| 09:27 | 25,2 km | Tourner à DROITE (ouest), prendre Impasse de l'Ancienne Gare, puis tourner immédiatement à GAUCHE (sud), prendre Place de la Mairie pendant 0,1 km |
| 09:28 | 25,3 km | <b>10</b> À D7, 50450 Gavray, rester sur Place de la Mairie (sud) pendant 30 m   |
| 09:29 | 25,4 km | Tourner à GAUCHE (est), prendre Vieille Rue, puis tourner immédiatement à DROITE (sud), prendre D7 [Place du Docteur Beck] pendant 0,3 km          |
| 09:30 | 25,7 km | Tourner à GAUCHE (est), prendre D9 [Rue du Moulin] pendant 1,5 km  |
| 09:32 | 27,2 km | Tourner à DROITE (ouest), prendre les routes locales pendant 30 m  |
| 09:32 | 27,2 km | <b>11</b> À D9, 50450 Gavray, prendre les routes locales en sens inverse (est) pendant 30 m  |
| 09:32 | 27,2 km | Tourner à DROITE (sud), prendre D9 pendant 3,6 km  |
| 09:35 | 30,8 km | <b>12</b> À D9, 50450 Montaigu-les-Bois, rester sur D9 (est) pendant 0,3 km  |
| 09:35 | 31,1 km | Prendre D440 à GAUCHE (est) pendant 1,5 km   |
| 09:37 | 32,7 km | <b>13</b> À D440, 50450 Montaigu-les-Bois, rester sur D440 (est) pendant 0,4 km  |

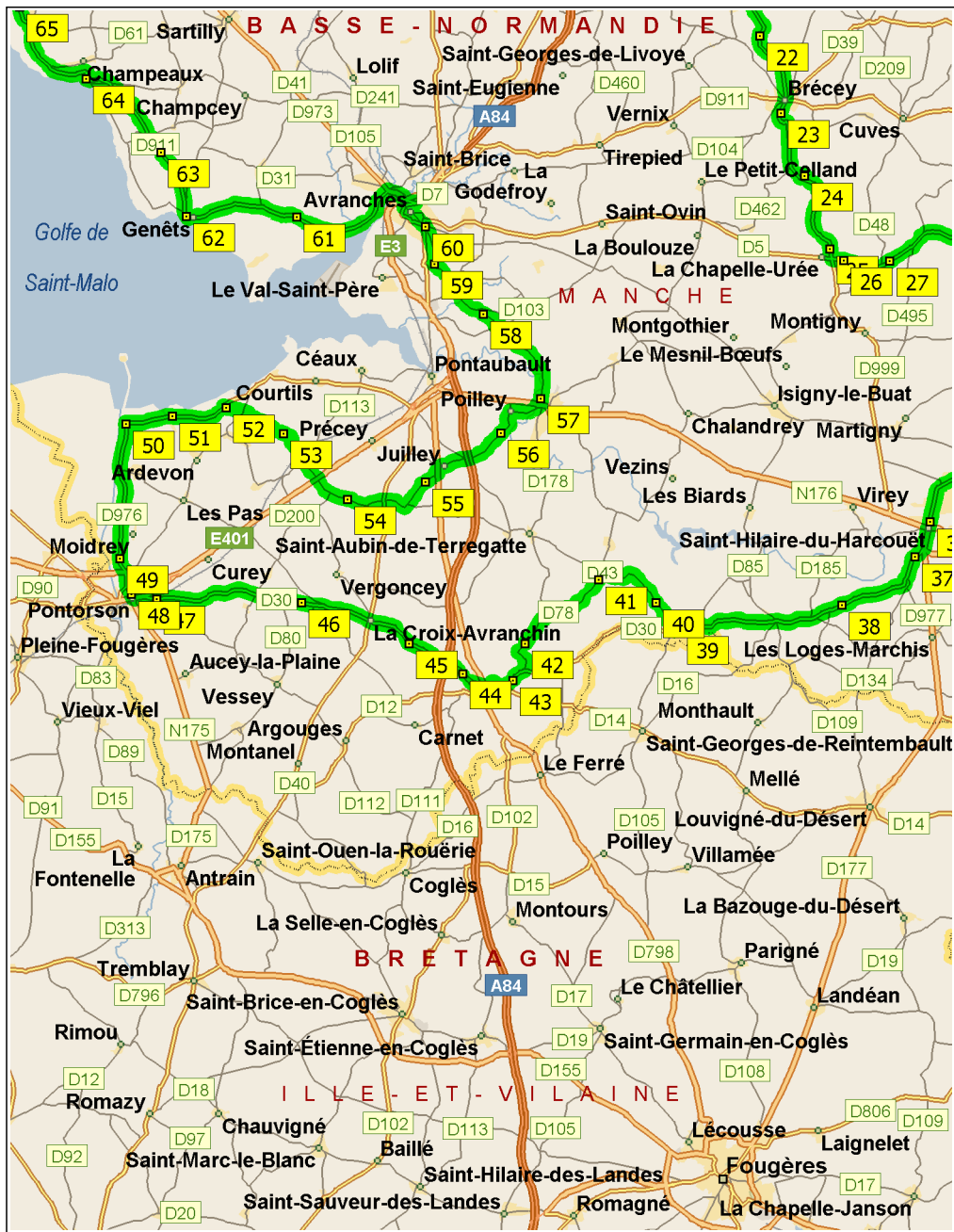






Certaines parties de © 1990–2006 InstallShield Software Corporation. Tous droits réservés. Crown Copyright 2005. Tous droits réservés. Numéro de licence 100025500.

10:44 103,5 km **37** À D30, 50600 Saint-Hilaire-du-Harcouët, rester sur D30 (ouest) pendant 3,7 km



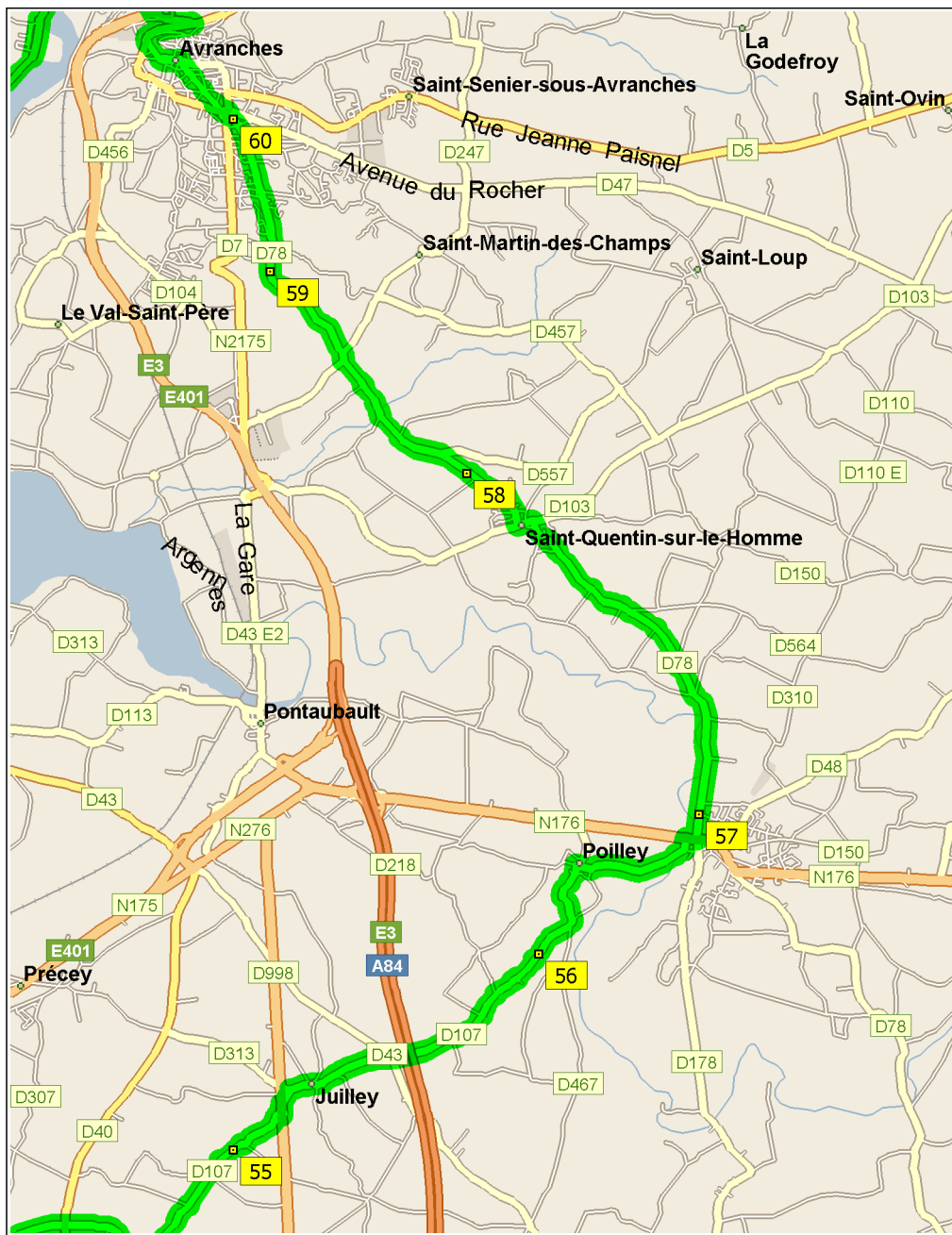
10:47	107,3 km	<b>38</b> À D30, 50730 Saint-Brice-de-Landelles, rester sur D30 (ouest) pendant 6,6 km
10:55	113,8 km	<b>39</b> À D30, 50730 Hamelin, rester sur D30 (ouest) pendant 0,3 km
10:55	114,1 km	Tourner à DROITE (nord), prendre D43 pendant 1,3 km
10:57	115,5 km	<b>40</b> À D43, 50111 Saint-Laurent-de-Terregatte, rester sur D43 (nord) pendant 2,8 km
10:59	118,2 km	Tourner à GAUCHE (sud), prendre D78 pendant 0,4 km
11:00	118,6 km	<b>41</b> À D78, 50111 Saint-Aubin-de-Terregatte, rester sur D78 (sud-ouest) pendant 3,9 km
11:03	122,5 km	<b>42</b> À D78, 50240 Saint-James, rester sur D78 (sud-ouest) pendant 1,3 km
11:04	123,8 km	Prendre D30 à DROITE (ouest) pendant 0,6 km
11:05	124,4 km	<b>43</b> À D30, 50240 Saint-James, rester sur D30 (sud-ouest) pendant 1,3 km
11:06	125,6 km	Tourner à DROITE (nord), prendre D30 [Rue Saint-Jacques] pendant 1,3 km
11:08	126,9 km	<b>44</b> À D30, 50240 Saint-James, rester sur D30 [Rue de Ponthorson] (nord-ouest) pendant 0,4 km
11:09	127,3 km	Au rond-point, prendre la première sortie vers D30 pendant 2,1 km
11:10	129,4 km	<b>45</b> À D30, 50240 Saint-James, rester sur D30 (ouest) pendant 4,6 km
11:14	134,0 km	<b>46</b> À D30, 50240 La Croix-Avranchin, rester sur D30 (ouest) pendant 5,8 km
11:19	139,7 km	<b>47</b> À D30, 50170 Pontorson, rester sur D30 (ouest) pendant 0,5 km
11:19	140,2 km	Prendre N175 [Rue de la Libération] à GAUCHE (ouest) pendant 0,4 km
11:20	140,7 km	Tourner à DROITE (nord), prendre D976 [Boulevard Général de Gaulle] pendant 0,2 km
11:20	140,8 km	<b>48</b> À D976, 50170 Pontorson, rester sur D976 [Boulevard Général de Gaulle] (nord) pendant 0,3 km
11:21	141,2 km	Au rond-point, prendre la première sortie vers D976 [Route du Mont-Saint-Michel] pendant 1,2 km





0 km 2 4 6

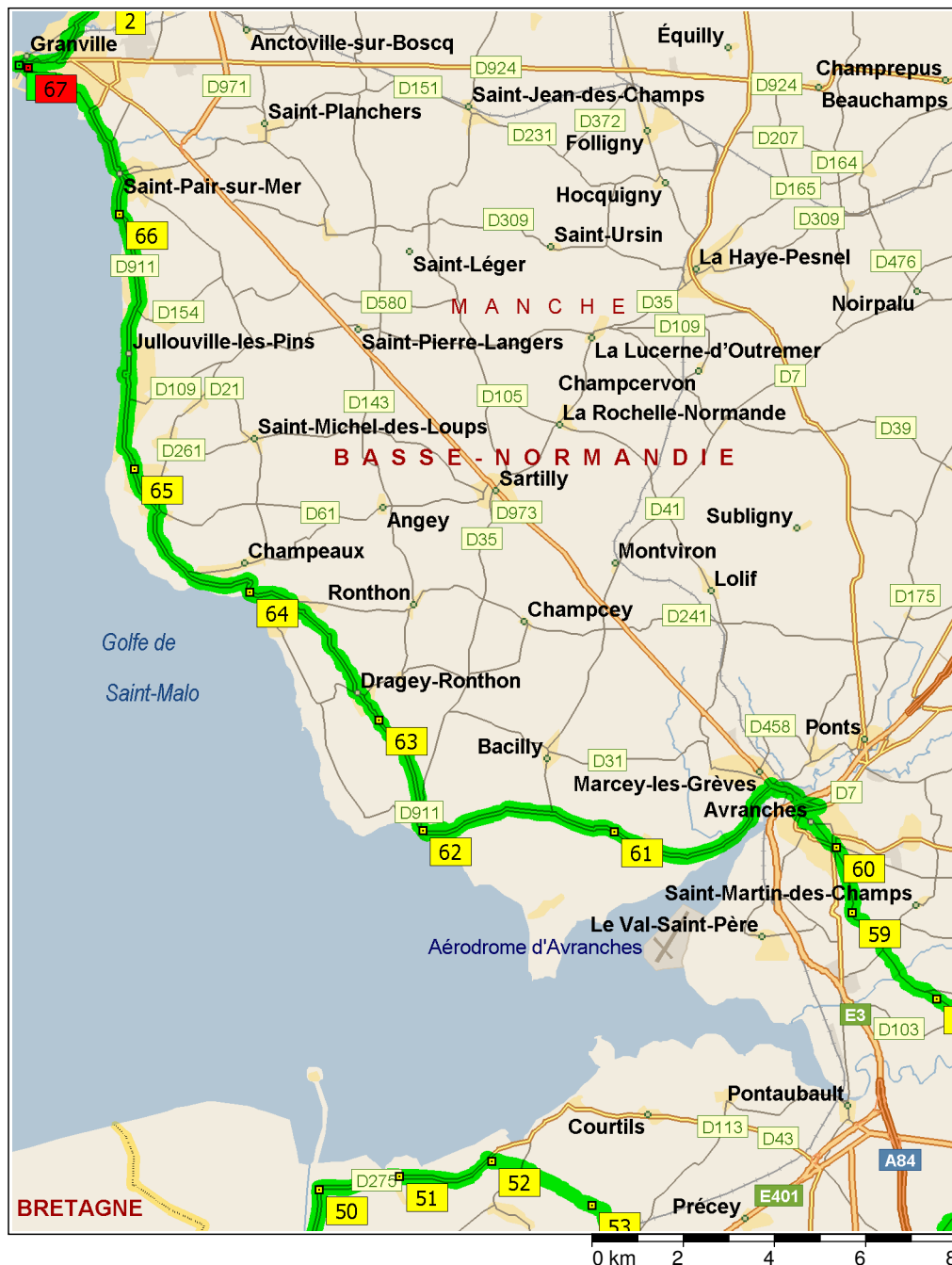
11:22	142,3 km	<b>49</b>	À D976, 50170 Pontorson, rester sur D976 [Route du Mont-Saint-Michel] (nord) pendant 5,2 km
11:27	147,6 km	<b>50</b>	À D976, 50170 Beauvoir, rester sur D976 (nord) pendant 30 m
11:27	147,6 km		Tourner à DROITE (est), prendre D275 [Le Bas Pays] pendant 1,8 km
11:29	149,4 km	<b>51</b>	À D275, 50170 Pontorson, rester sur D275 (est) pendant 2,1 km
11:31	151,5 km		Tourner à DROITE (sud-est), prendre D107 [Rue de Montitier] pendant 0,1 km
11:31	151,6 km	<b>52</b>	À D107, 50170 Huisnes-sur-Mer, rester sur D107 [Rue de Montitier] (est) pendant 0,7 km
11:32	152,3 km		Continuer TOUT DROIT sur D107 pendant 30 m
11:32	152,3 km		Continuer TOUT DROIT sur D107 [Rue du Lecher] pendant 0,2 km
11:32	152,5 km		Continuer TOUT DROIT sur D107 pendant 1,6 km
11:33	154,1 km	<b>53</b>	À D107, 50170 Huisnes-sur-Mer, rester sur D107 (est) pendant 1,3 km
11:34	155,4 km		Tourner à DROITE (sud-ouest), prendre D113 [Rue de la Pierre du Tertre] pendant 0,2 km
11:35	155,6 km		Tourner à GAUCHE (sud-est), prendre D107 [Rue Saint-Grégoire] pendant 0,6 km
11:37	156,1 km		Continuer TOUT DROIT sur D107 pendant 1,8 km
11:38	157,9 km		Tourner à DROITE (sud), prendre les routes locales pendant 30 m
11:38	158,0 km	<b>54</b>	À D107, 50220 Crollon, prendre les routes locales en sens inverse (nord) pendant 30 m
11:38	158,0 km		Tourner à DROITE (est), prendre D107 pendant 3,7 km
11:42	161,7 km	<b>55</b>	À D107, 50220 Juilley, rester sur D107 (est) pendant 0,6 km
11:42	162,3 km		Au rond-point, prendre la deuxième sortie vers D998 pendant 0,2 km
11:42	162,5 km		Prendre D107 [Route du Calvaire] à DROITE (nord-est) pendant 0,1 km



11:43	162,6 km	Prendre D107 [Rue de la Libération] à DROITE (est) pendant 1,0 km
11:44	163,7 km	Continuer TOUT DROIT sur D107 pendant 1,8 km
11:46	165,4 km	<b>56</b> À D107, 50220 Poilley, rester sur D107 (nord-est) pendant 1,0 km
11:46	166,4 km	Prendre D107 [Rue de l'Abbaye] à GAUCHE (nord), puis tourner immédiatement à DROITE (est), prendre Rue des Quatre Vents pendant 0,1 km
11:47	166,5 km	Le nom de la route devient D107 [Rue des Miquelots] pendant 1,1 km
11:49	167,6 km	Tourner à GAUCHE (nord), prendre D107, puis tourner immédiatement à DROITE (est), prendre N176 pendant 0,2 km
11:50	167,8 km	Tourner à GAUCHE (nord), prendre D78 [Rue du Général Leclerc] pendant 0,3 km
11:50	168,0 km	<b>57</b> À D78, 50220 Ducey, rester sur D78 [Rue du Général Leclerc] (nord) pendant 0,9 km
11:52	169,0 km	Continuer TOUT DROIT sur D78 pendant 2,5 km
11:54	171,4 km	Continuer TOUT DROIT sur D78 [Rue Montgomery] pendant 0,1 km
11:54	171,6 km	Tourner à GAUCHE (ouest), prendre D103 pendant 0,1 km
11:55	171,7 km	Tourner à DROITE (nord), prendre D78 [Rue de la Libération] pendant 0,7 km
11:56	172,4 km	Continuer TOUT DROIT sur D78 pendant 0,1 km
11:56	172,5 km	<b>58</b> À D78, 50220 Saint-Quentin-sur-le-Homme, rester sur D78 (ouest) pendant 1,0 km
11:57	173,5 km	Le nom de la route devient La Porte pendant 0,3 km
11:58	173,8 km	Le nom de la route devient La Croix-Bazin pendant 1,5 km
11:59	175,3 km	<b>59</b> À D78, 50300 Saint-Martin-des-Champs, rester sur La Croix-Bazin [Le Tertre du Quesnoy] (nord) pendant 0,2 km
11:59	175,4 km	Le nom de la route devient Avenue du Quesnoy pendant 0,4 km
12:00	175,8 km	Le nom de la route devient D78 [Avenue du Quesnoy] pendant 0,3 km
12:01	176,2 km	Le nom de la route devient Avenue du Quesnoy pendant 0,1 km

0 km 1 2 3





12:02	176,3 km	Continuer TOUT DROIT sur D78 [Rue de la 4ÈME Division Blindée Américaine] pendant 0,4 km
12:03	176,7 km	<b>60</b> À 3 D78, 50300 Avranches, rester sur D78 [Rue de la 4ÈME Division Blindée Américaine] (ouest) pendant 60 m
12:03	176,8 km	Au rond-point, prendre la troisième sortie vers Rue de la Constitution pendant 0,7 km
12:04	177,5 km	Au rond-point, prendre la troisième sortie vers Rue du Général de Gaulle [Place Littré] pendant 90 m
12:04	177,6 km	Continuer TOUT DROIT sur Rue du Général de Gaulle pendant 0,3 km
12:05	177,9 km	Au rond-point, prendre la deuxième sortie vers D7 [Rue de la Liberté] pendant 0,5 km
12:06	178,4 km	Tourner à GAUCHE (nord-ouest), prendre D973 pendant 1,2 km
12:07	179,7 km	Tourner à GAUCHE (sud-ouest), prendre D911 [Rue de la Côte] pendant 4,3 km
12:10	184,0 km	<b>61</b> À près de Vains, rester sur D911 (ouest) pendant 4,0 km
12:14	188,0 km	Tourner à DROITE (nord-ouest), prendre D911 [Grande Rue] pendant 0,6 km
12:15	188,6 km	<b>62</b> À D911, 50530 Genêts, rester sur D911 [Rue de l'Entrepont] (nord-ouest) pendant 2,7 km
12:17	191,3 km	<b>63</b> À D911, 50530 Dragey-Ronthon, rester sur D911 (nord-ouest) pendant 4,5 km
12:22	195,8 km	<b>64</b> À D911, 50530 Champeaux, rester sur D911 (nord) pendant 0,3 km
12:22	196,1 km	Tourner à GAUCHE (ouest), prendre D911 [Route de la Baie] pendant 3,1 km
12:25	199,2 km	Tourner à GAUCHE (nord-ouest), prendre D911, puis tourner immédiatement à DROITE (nord), prendre Rue de la Poste pendant 0,3 km
12:26	199,4 km	Tourner à GAUCHE (ouest), prendre Rue de la Division Leclerc, puis tourner immédiatement à DROITE (nord), prendre D911 pendant 1,0 km
12:27	200,4 km	<b>65</b> À D911, 50610 Carolles, rester sur D911 [Route de la Plage] (nord) pendant 2,1 km



- |       |          |   |
|-------|----------|---|
| 12:31 | 202,5 km | Tourner à GAUCHE (ouest), prendre Avenue de Pierre Herpin pendant 90 m  |
| 12:31 | 202,6 km | Tourner à DROITE (nord), prendre Avenue du Mont Saint-Michel pendant 50 m   |
| 12:31 | 202,7 km | Le nom de la route devient les routes locales pendant 20 m  |
| 12:31 | 202,7 km | Tourner à DROITE (est), prendre Avenue du Général Eisenhower pendant 80 m   |
| 12:31 | 202,8 km | Au rond-point, prendre la troisième sortie vers D911 pendant 3,7 km   |
| 12:36 | 206,5 km | <b>66</b> À D911, 50380 Saint-Pair-sur-Mer, rester sur D911 (nord) pendant 0,7 km   |
| 12:37 | 207,2 km | Prendre D21 E2 à DROITE pendant 0,1 km  |
| 12:37 | 207,3 km | Tourner à GAUCHE (nord-ouest), prendre Rue de la Mairie pendant 0,1 km  |
| 12:38 | 207,5 km | Le nom de la route devient D21 pendant 70 m   |
| 12:38 | 207,6 km | Continuer TOUT DROIT sur les routes locales pendant 50 m  |
| 12:38 | 207,6 km | Prendre les routes locales à DROITE (nord) pendant 60 m   |
| 12:38 | 207,7 km | Le nom de la route devient Avenue L.Jozeau-Marigne pendant 20 m   |
| 12:38 | 207,7 km | Tourner à GAUCHE (ouest), prendre Rue de l'Europe, puis tourner immédiatement à DROITE (nord), prendre D911 pendant 1,5 km                    |
| 12:40 | 209,2 km | Prendre D911 [Rue de la Crête] à GAUCHE (nord-ouest) pendant 0,5 km   |
| 12:40 | 209,7 km | Au rond-point, prendre la troisième sortie vers D911 [Rue Saint-Gaud] pendant 0,8 km  |
| 12:42 | 210,5 km | Le nom de la route devient Boulevard des Amiraux Granvillais pendant 0,6 km   |
| 12:43 | 211,1 km | Tourner à DROITE (nord-est), prendre Rue Clément Desmaisons, puis tourner immédiatement à DROITE (sud-est), prendre Rue Valory pendant 0,1 km |
| 12:44 | 211,3 km | Tourner à DROITE (sud-ouest), prendre Impasse de la Marine pendant 50 m   |
| 12:45 | 211,3 km | <b>67</b> Arrivée près de Granville   |