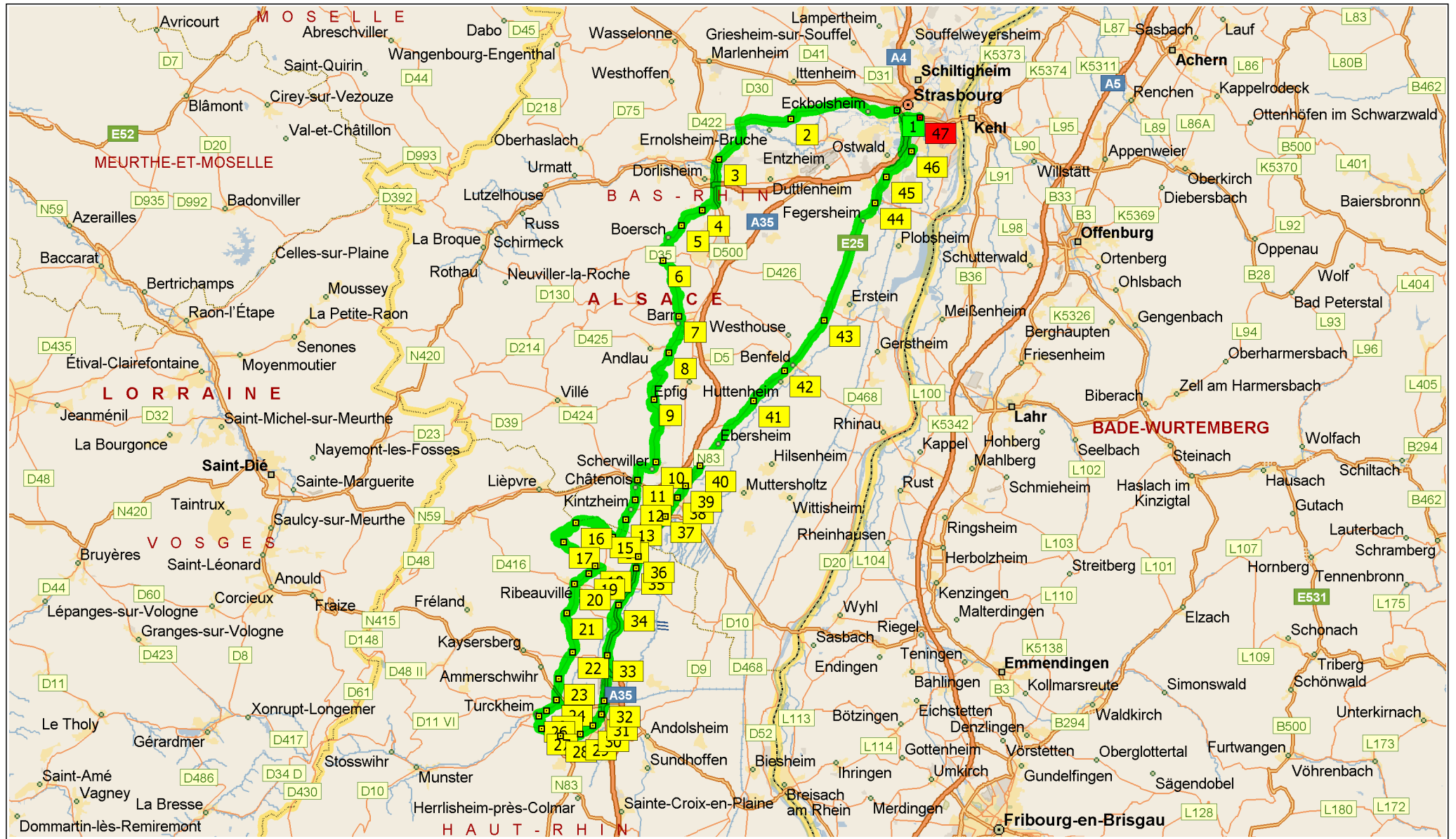
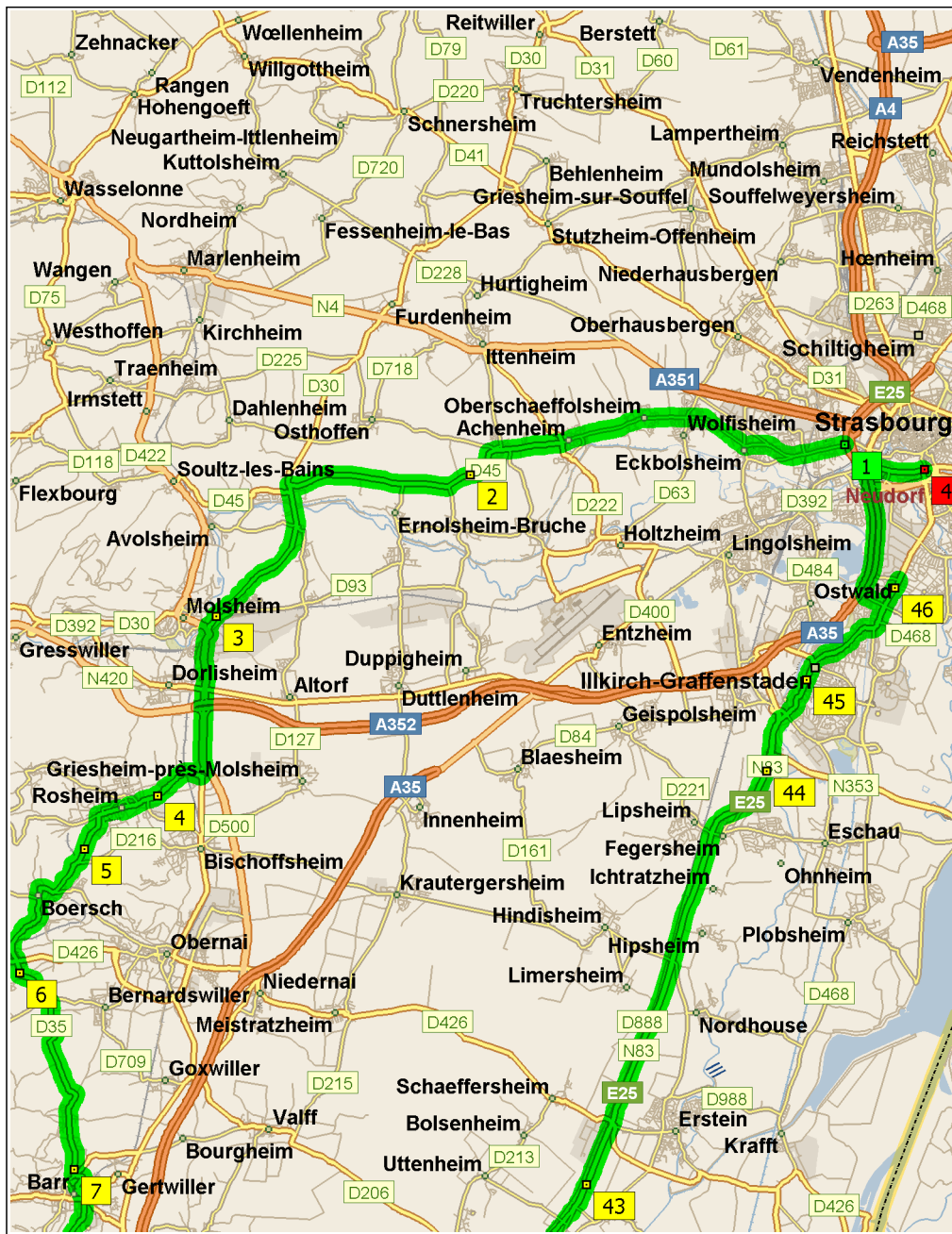


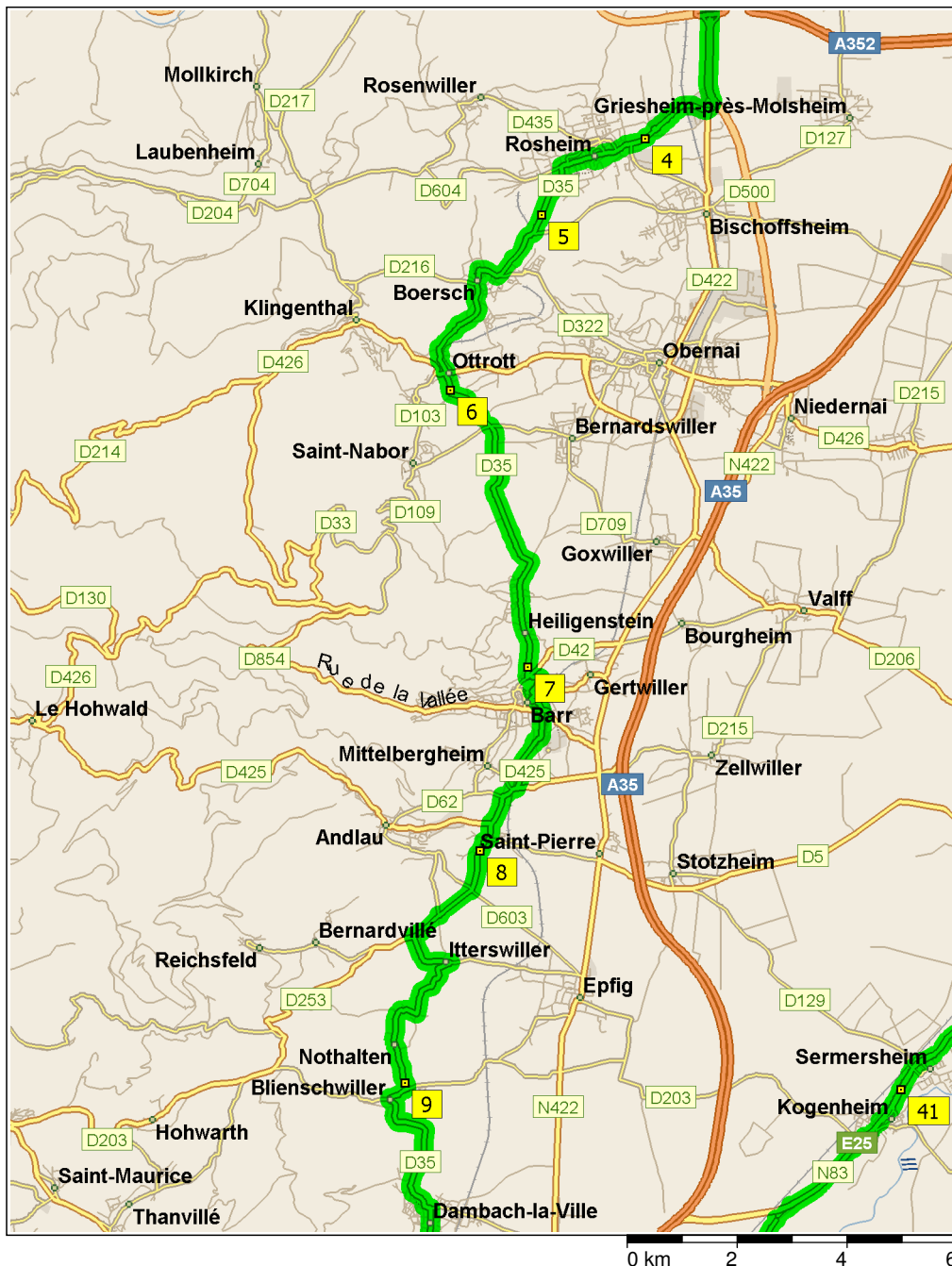
route_du_vin_d_alsace

182,6 kilomètres; 3 heures, 17 minutes





09:00	0,0 km	1 Départ de près de Strasbourg sur Route des Romains (ouest) pendant 2,0 km
09:03	2,0 km	Le nom de la route devient N4 [Route des Romains] pendant 50 m
09:03	2,1 km	Prendre D45 [Avenue du Général de Gaulle] à GAUCHE (ouest) pendant 2,0 km
09:07	4,0 km	Prendre D45 [Rue du Général Leclerc] à GAUCHE (ouest) pendant 1,1 km
09:08	5,1 km	Continuer TOUT DROIT sur D45 [Rue du Général de Gaulle] pendant 2,0 km
09:10	7,1 km	Continuer TOUT DROIT sur D45 [Route de Strasbourg] pendant 3,4 km
09:14	10,5 km	2 À D45, 67112 Breuschwickersheim, rester sur D45 (ouest) pendant 4,9 km
09:18	15,4 km	Tourner à GAUCHE (sud), prendre D30 [Rue Principale] pendant 4,0 km
09:23	19,3 km	Au rond-point, prendre la première sortie vers D30 [Route de Dachstein] pendant 0,3 km
09:23	19,7 km	3 À 18 D30, 67120 Molsheim, rester sur D30 [Route de Dachstein] (ouest) pendant 0,4 km
09:24	20,1 km	Prendre D422 [Avenue de la Gare] à GAUCHE (sud) pendant 1,5 km
09:26	21,6 km	Au rond-point, prendre la deuxième sortie vers D500 pendant 1,9 km
09:27	23,6 km	Prendre la bretelle à DROITE pendant 0,3 km vers D35 / Rosheim / Mont Saint-Odile
09:27	23,9 km	Au rond-point, prendre la troisième sortie vers les routes locales pendant 0,1 km
09:27	24,0 km	Continuer TOUT DROIT sur D35 pendant 1,1 km
09:28	25,1 km	Tourner à GAUCHE (sud), prendre D35 [Avenue de la Gare] pendant 0,2 km
09:29	25,3 km	4 À 8 D35, 67560 Rosheim, rester sur D35 [Avenue de la Gare] (ouest) pendant 0,8 km
09:30	26,1 km	Tourner à GAUCHE (sud), prendre D35 [Rue de la Marne] pendant 0,3 km

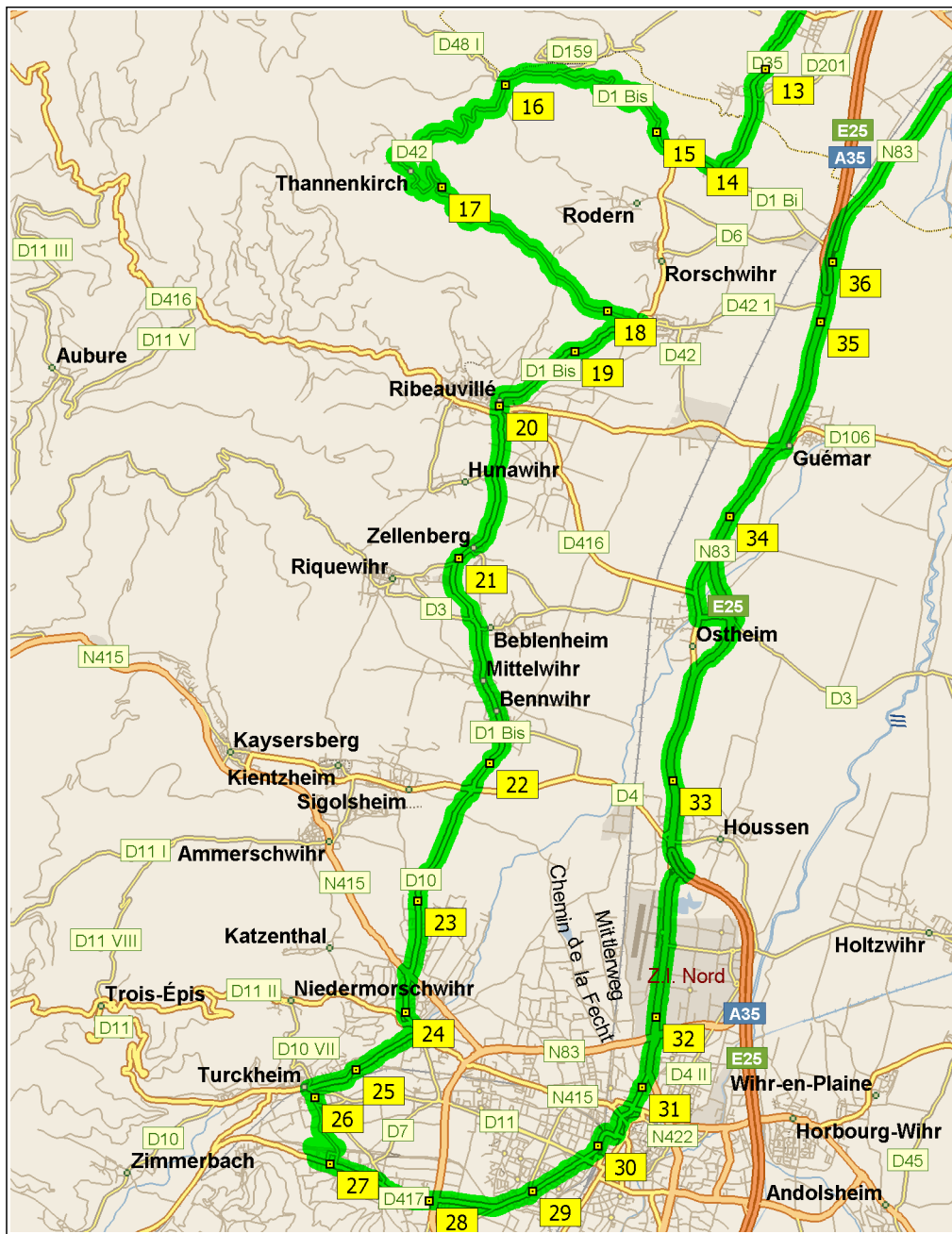


09:30	26,4 km	Tourner à GAUCHE (ouest), prendre D35 [Rue du Général de Gaulle] pendant 0,6 km
09:32	27,0 km	Tourner à GAUCHE (sud), prendre D35 [Route de Boersch] pendant 1,0 km
09:33	28,0 km	5 À D35, 67560 Rosheim, rester sur D35 (sud) pendant 1,8 km
09:35	29,8 km	Tourner à GAUCHE (sud), prendre D35 [Route Monseigneur Médard Barth] pendant 2,6 km
09:39	32,4 km	6 À D35, 67530 Ottrott, rester sur D35 (sud) pendant 5,8 km
09:45	38,2 km	7 À D35, 67140 Barr, rester sur D35 [Rue du Docteur Sultzer] (sud) pendant 0,2 km
09:45	38,4 km	Tourner à GAUCHE (nord-est), prendre D42 [Route de Strasbourg], puis prendre immédiatement Rue Paul Degermann à DROITE (est) pendant 0,3 km
09:45	38,7 km	Tourner à DROITE (sud), prendre Quai de l'Abattoir pendant 0,3 km
09:46	39,0 km	Le nom de la route devient Place Conrad Karrer [Rue de l'Hôpital] pendant 30 m
09:46	39,0 km	Le nom de la route devient Rue de l'Hôpital pendant 0,2 km
09:46	39,2 km	Le nom de la route devient les routes locales pendant 20 m
09:46	39,2 km	Tourner à GAUCHE (sud-est), prendre D425 [Avenue de la Gare] pendant 0,2 km
09:46	39,4 km	Au rond-point, prendre la deuxième sortie vers D425 [Route du Hohwald] pendant 2,5 km
09:48	41,9 km	Au rond-point, prendre la deuxième sortie vers D35 [Route des Vosges] pendant 0,6 km
09:49	42,4 km	8 À D35, 67140 Eichhoffen, rester sur D35 [Route des Vosges] (sud-ouest) pendant 1,5 km
09:51	43,9 km	Continuer TOUT DROIT sur D253 pendant 0,6 km
09:51	44,5 km	Tourner à GAUCHE (sud), prendre D35 pendant 1,0 km
09:53	45,5 km	Tourner à DROITE (sud), prendre D35 [Route du Vin] pendant 1,3 km
09:54	46,8 km	Tourner à DROITE pour rester sur D35 [Route du Vin] pendant 1,7 km
09:56	48,5 km	9 À D35, 67650 Blienschwiller, rester sur D35 (sud-est) pendant 0,1 km

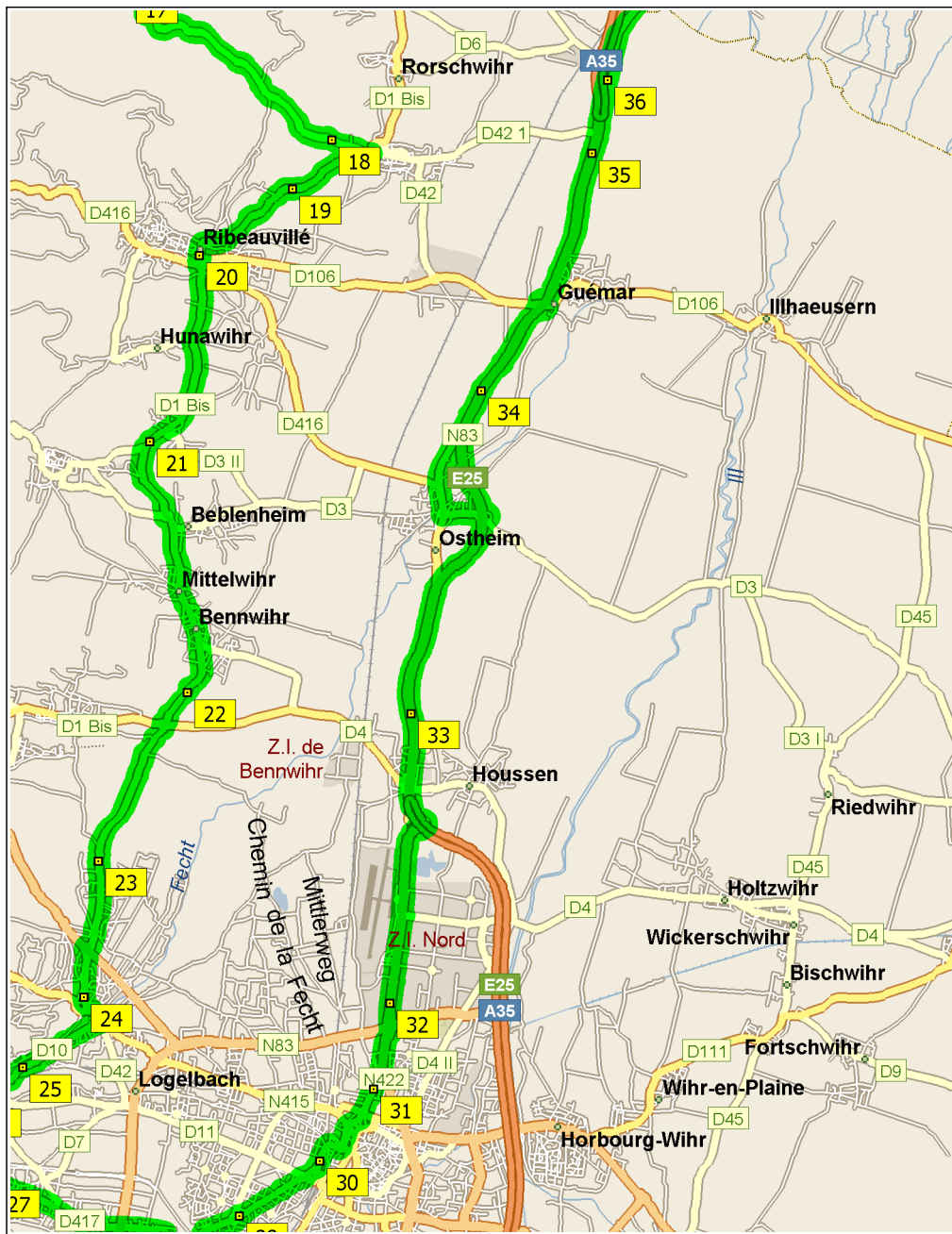


09:56	48,6 km	Tourner à DROITE (ouest), prendre D203 [Route des Vins] pendant 0,4 km
09:57	49,0 km	Tourner à GAUCHE (sud), prendre D35 [Route des Vins] pendant 2,7 km
10:00	51,7 km	Tourner à DROITE (sud), prendre D35 [Route du Vin] pendant 3,6 km
10:03	55,3 km	10 À D35, 67750 Scherwiller, rester sur D35 (sud) pendant 0,2 km
10:03	55,4 km	Prendre les routes locales à DROITE pendant 40 m
10:03	55,5 km	Au rond-point, prendre la deuxième sortie vers les routes locales pendant 60 m
10:04	55,5 km	Continuer TOUT DROIT sur D35 [Rue de Dambach] pendant 0,4 km
10:04	56,0 km	Tourner à DROITE (ouest), prendre D35 [Rue de l'Ortenbourg] pendant 2,5 km
10:08	58,4 km	11 À 5 D35, 67730 Châtenois, rester sur D35 [Route de Scherwiller] (sud) pendant 0,2 km
10:08	58,6 km	Au rond-point, prendre la deuxième sortie vers D35 pendant 1,7 km
10:10	60,3 km	12 À D35, 67730 Châtenois, rester sur D35 (sud) pendant 2,0 km
10:13	62,4 km	13 À D35, 67600 Kintzheim, rester sur D35 (sud-ouest) pendant 0,9 km
10:14	63,3 km	Le nom de la route devient D1 Bis pendant 1,6 km
10:16	64,9 km	14 À D1 BIS, 68590 Saint-Hippolyte, rester sur D1 Bis [Route du Vin] (ouest) pendant 0,5 km
10:17	65,4 km	Tourner à DROITE (ouest), prendre D1 Bis [Rue du Haut-Koenigsbourg] pendant 0,6 km
10:17	66,0 km	15 À D1 BIS, 68590 Saint-Hippolyte, rester sur D1 Bis (nord) pendant 3,5 km
10:20	69,5 km	Tourner à GAUCHE (ouest), prendre D42 pendant 0,9 km
10:21	70,4 km	16 À D42, 68590 Rodern, rester sur D42 (sud) pendant 2,5 km
10:23	72,9 km	Continuer TOUT DROIT sur D42 [Rue du Haut-Koenigsbourg] pendant 0,5 km

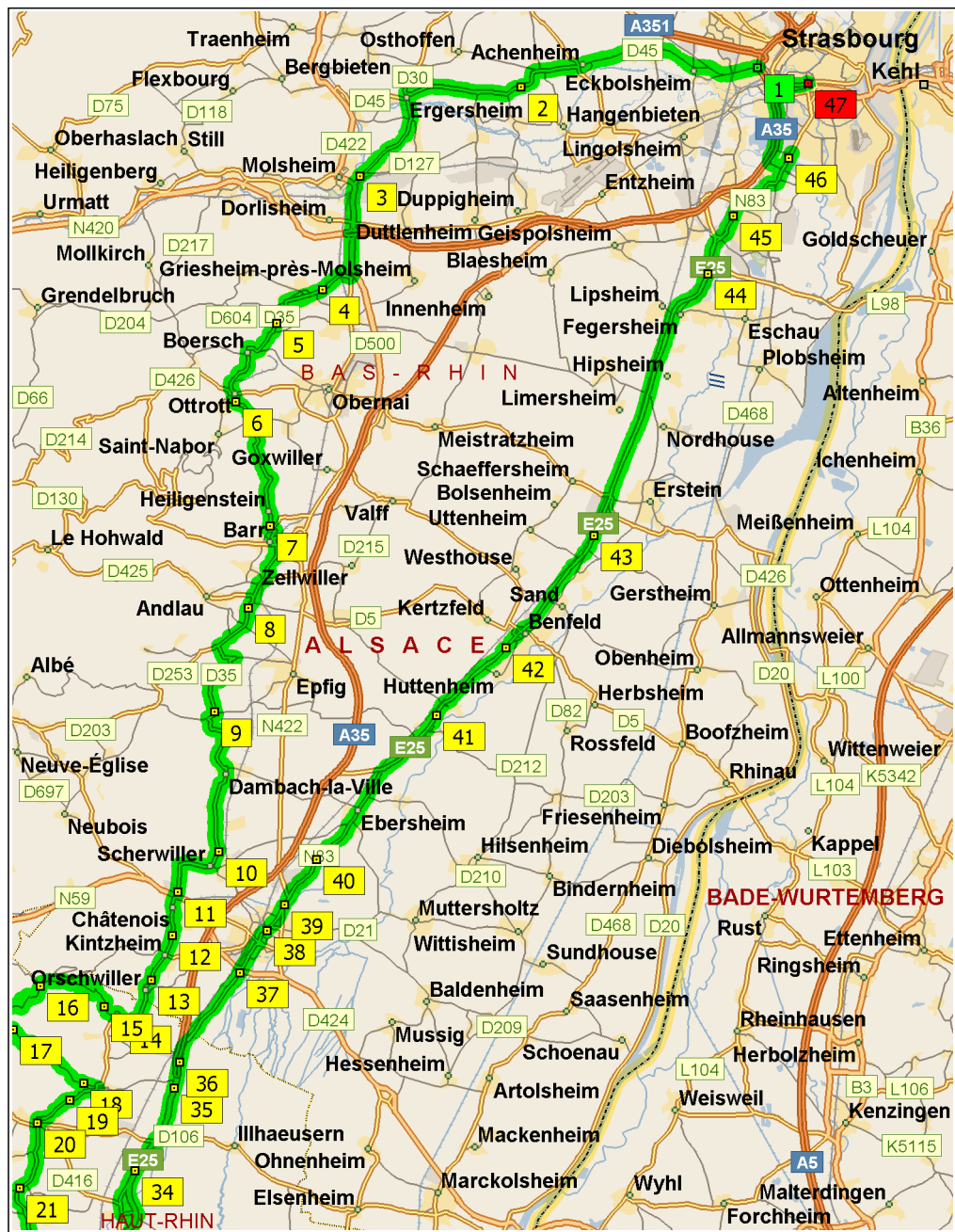
0 km 1 2 3 4 5



10:24	73,3 km	Continuer TOUT DROIT sur D42 [Rue Sainte-Anne] pendant 2,0 km
10:26	75,4 km	17 À D42, 68590 Thannenkirch, rester sur D42 (ouest) pendant 3,0 km
10:28	78,4 km	Prendre D42 [Route de Thannenkirch] à GAUCHE (est) pendant 1,1 km
10:29	79,5 km	Le nom de la route devient Faubourg Saint-Pierre pendant 70 m
10:30	79,6 km	18 À 14 Faubourg Saint-Pierre, 68750 Bergheim, rester sur Faubourg Saint-Pierre (est) pendant 0,6 km
10:30	80,2 km	Au rond-point, prendre la première sortie vers D1 Bis [Route du Vin] pendant 1,3 km
10:32	81,5 km	19 À D1 BIS, 68750 Bergheim, rester sur D1 Bis (ouest) pendant 1,8 km
10:34	83,2 km	20 À Office de Tourisme, rester sur D1 Bis [Route de Bergheim] (sud) pendant 40 m
10:34	83,3 km	Au rond-point, prendre la première sortie vers D1 Bis [Avenue du Général de Gaulle] pendant 3,0 km
10:37	86,2 km	21 À D1 BIS, 68340 Zellenberg, rester sur D1 Bis (sud-ouest) pendant 3,9 km
10:42	90,2 km	22 À D1 BIS, 68240 Sigolsheim, rester sur D1 Bis (sud-ouest) pendant 0,6 km
10:42	90,7 km	Au rond-point, prendre la deuxième sortie vers D10 pendant 2,3 km
10:44	93,0 km	23 À D10, 68040 Ingersheim, rester sur D10 (sud) pendant 1,3 km
10:45	94,2 km	Au rond-point, prendre la deuxième sortie vers D1 Bis pendant 0,8 km
10:46	95,0 km	24 À D1 BIS, 68040 Ingersheim, rester sur D1 Bis (sud) pendant 0,2 km
10:46	95,2 km	Continuer TOUT DROIT sur D11 II [Rue de la République] pendant 0,1 km
10:46	95,3 km	Le nom de la route devient D1 B15 [Rue de la République] pendant 70 m
10:46	95,4 km	Au rond-point, prendre la première sortie vers D10 [Route de Turckheim] pendant 1,3 km



- | | | |
|-------|----------|---|
| 11:06 | 106,5 km | 31 À 38 D30, 68000 Colmar, rester sur D30 [Rue de la Première-Armée-Française] (nord-est) pendant 0,3 km |
| 11:06 | 106,7 km | Prendre N422 [Route de Strasbourg] à GAUCHE (nord) pendant 0,9 km |
| 11:07 | 107,7 km | Continuer TOUT DROIT sur N83 [Route de Strasbourg] pendant 90 m |
| 11:08 | 107,7 km | 32 À N83, 68000 Colmar, rester sur N83 [Route de Strasbourg] (nord) pendant 2,6 km |
| 11:11 | 110,4 km | Au rond-point, prendre la deuxième sortie vers la bretelle pendant 0,5 km vers N83 / Nancy St Dié / Strasbourg |
| 11:12 | 110,9 km | Le nom de la route devient E25 [N83] pendant 1,3 km |
| 11:13 | 112,2 km | 33 À N83, 68150 Ostheim, rester sur E25 [N83] (nord) pendant 6,5 km |
| 11:17 | 118,7 km | Prendre la bretelle à DROITE (est) pendant 0,1 km vers Guemar / Illhaeusern / Marckolsheim / Bergheim |
| 11:17 | 118,8 km | Rester à GAUCHE afin de rester sur la bretelle pendant 30 m |
| 11:17 | 118,8 km | Tourner à GAUCHE (ouest), prendre D106 pendant 90 m |
| 11:17 | 118,9 km | Prendre la bretelle à DROITE pendant 0,2 km vers Ostheim / Colmar |
| 11:17 | 119,1 km | Prendre E25 [N83] à DROITE (sud-ouest) pendant 1,6 km |
| 11:18 | 120,7 km | 34 À N83, 68970 Guémar, rester sur E25 [N83] (sud) pendant 0,4 km |
| 11:18 | 121,0 km | Prendre la bretelle à DROITE pendant 0,1 km vers D416 Bis / Ostheim / Beblenheim / Riquewihr |
| 11:19 | 121,2 km | Le nom de la route devient D416 Bis pendant 0,9 km |
| 11:19 | 122,1 km | Tourner à DROITE (sud), prendre D416 Bis [Route de Strasbourg] pendant 80 m |
| 11:19 | 122,1 km | Continuer TOUT DROIT sur les routes locales pendant 10 m |
| 11:19 | 122,2 km | Prendre D416 [Route de Strasbourg] à GAUCHE (sud) pendant 0,4 km |
| 11:20 | 122,5 km | Au rond-point, prendre la troisième sortie vers D3 [Rue de Jepsheim] pendant 0,7 km |
| 11:21 | 123,2 km | Prendre la bretelle (GAUCHE) sur E25 [N83] pendant 5,8 km vers N83 / Sélestat / Strasbourg / Guémar |



11:25	129,1 km	35	À près de Guémar, rester sur E25 [N83] (nord) pendant 0,6 km
11:25	129,6 km		À la sortie 18, prendre la bretelle à DROITE pendant 0,4 km vers Sélestat / St Hippolyte / HT Koenigsbourg
11:26	130,0 km		Rester à DROITE afin de rester sur la bretelle pendant 0,1 km
11:26	130,1 km	36	À près de Rorschwihr, rester sur la bretelle (nord) pendant 0,2 km vers Sélestat / St Hippolyte / HT Koenigsbourg
11:26	130,3 km		Continuer TOUT DROIT sur les routes locales pendant 50 m
11:26	130,4 km		Le nom de la route devient N83 pendant 4,2 km
11:29	134,6 km	37	À N83, 67600 Sélestat, rester sur N83 [Route de Colmar] (nord-est) pendant 2,1 km
11:32	136,7 km	38	À N83, 67600 Sélestat, rester sur N83 [Route de Strasbourg] (est) pendant 1,3 km
11:34	138,0 km	39	À N83, 67600 Sélestat, rester sur N83 [Route de Strasbourg] (nord-est) pendant 0,3 km
11:34	138,4 km		Au rond-point, prendre la deuxième sortie vers N83 pendant 2,0 km
11:37	140,3 km	40	À N83, 67600 Sélestat, rester sur N83 (nord-est) pendant 2,0 km
11:38	142,3 km		Au rond-point, prendre la deuxième sortie vers N83 [Route Nationale] pendant 2,6 km
11:41	144,9 km		Prendre la bretelle (DROITE) sur E25 [N83] pendant 3,3 km
11:43	148,2 km	41	À près de Kogenheim, rester sur E25 [N83] (nord-est) pendant 4,0 km
11:47	152,2 km	42	À N83, 67230 Huttenheim, rester sur E25 [N83] (nord-est) pendant 5,8 km
11:51	158,1 km	43	À N83, 67150 Osthouse, rester sur E25 [N83] (nord-est) pendant 11,9 km
12:01	169,9 km	44	À N83, 67640 Fegersheim, rester sur E25 [N83] (nord) pendant 1,2 km
12:02	171,2 km		Prendre la bretelle à DROITE pendant 0,1 km
12:02	171,3 km		Au rond-point, prendre la deuxième sortie vers N83 [Route de Lyon] pendant 1,3 km
12:04	172,6 km	45	À près de Illkirch-Graffenstaden, rester sur N83 [Route de Lyon] (nord) pendant 3,8 km



12:09	176,4 km	Tourner à GAUCHE (ouest), prendre les routes locales pendant 10 m
12:09	176,4 km	Tourner à GAUCHE (sud), prendre N83 [Avenue de Colmar] pendant 0,2 km
12:10	176,7 km	46 À N83, 67400 Illkirch-Graffenstaden, rester sur N83 [Avenue de Strasbourg] (sud-ouest) pendant 0,5 km
12:10	177,2 km	Tourner à DROITE (ouest), prendre D468 [Route Alfred Kastler] pendant 0,5 km
12:11	177,7 km	Prendre la bretelle (DROITE) sur A35 [E25] pendant 2,5 km vers Strasbourg
12:13	180,2 km	À la sortie 4, prendre la bretelle à DROITE pendant 0,3 km vers N4 / E52 / Strasbourg-Centre / Offenbourg
12:14	180,6 km	Rester à GAUCHE afin de rester sur la bretelle pendant 0,6 km
12:15	181,2 km	Le nom de la route devient Rue de Saales pendant 0,1 km
12:15	181,3 km	Tourner à DROITE (est), prendre Boulevard de Lyon pendant 0,1 km
12:15	181,4 km	Le nom de la route devient Pont Louis Pasteur pendant 0,2 km
12:15	181,6 km	Le nom de la route devient Quai Louis Pasteur pendant 0,9 km
12:17	182,5 km	Le nom de la route devient Quai Fustel de Coulanges pendant 50 m
12:17	182,6 km	47 Arrivée Quai Fustel de Coulanges, 67000 Strasbourg