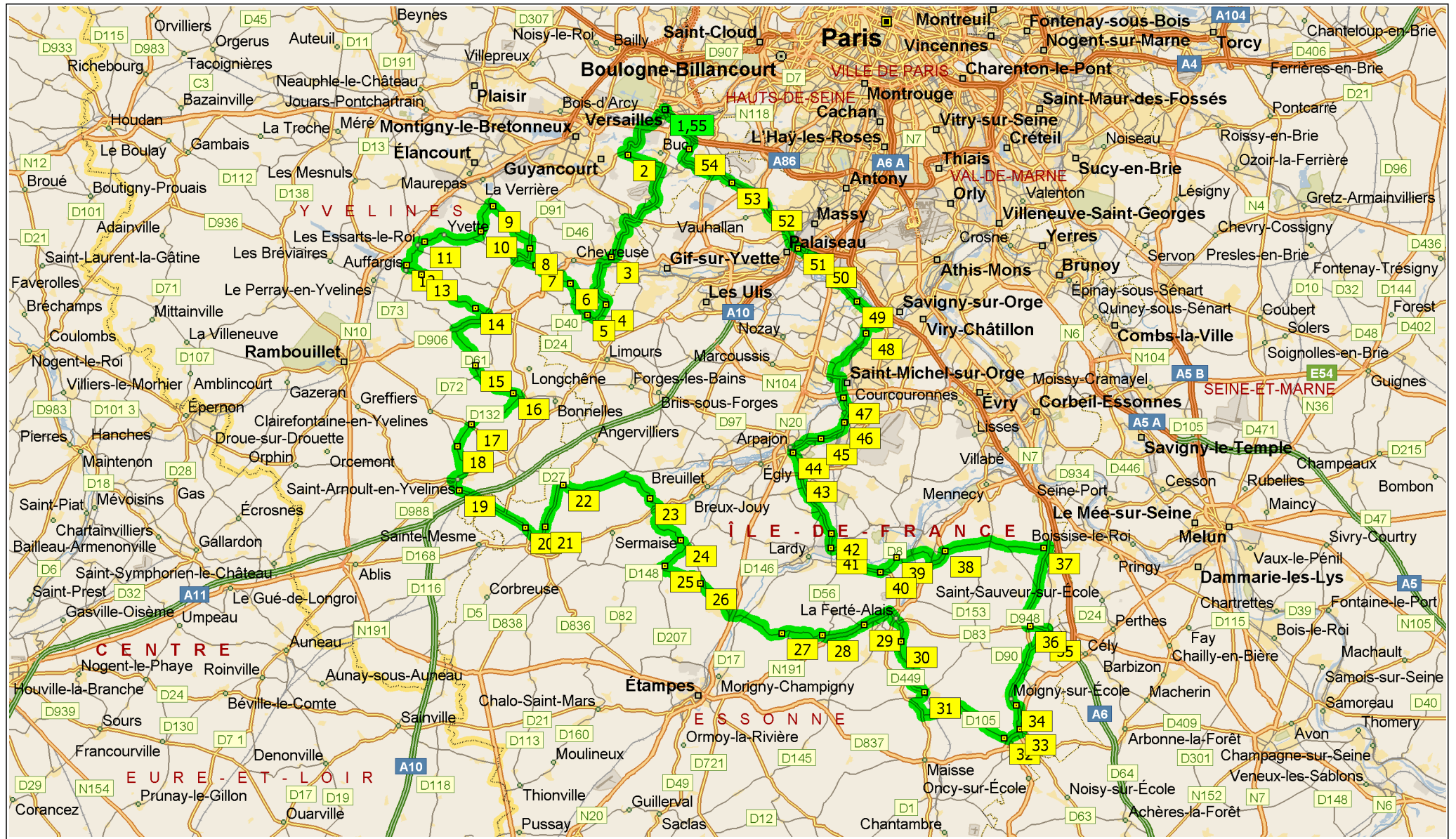


Valle_De_Chevreuse_Moto1

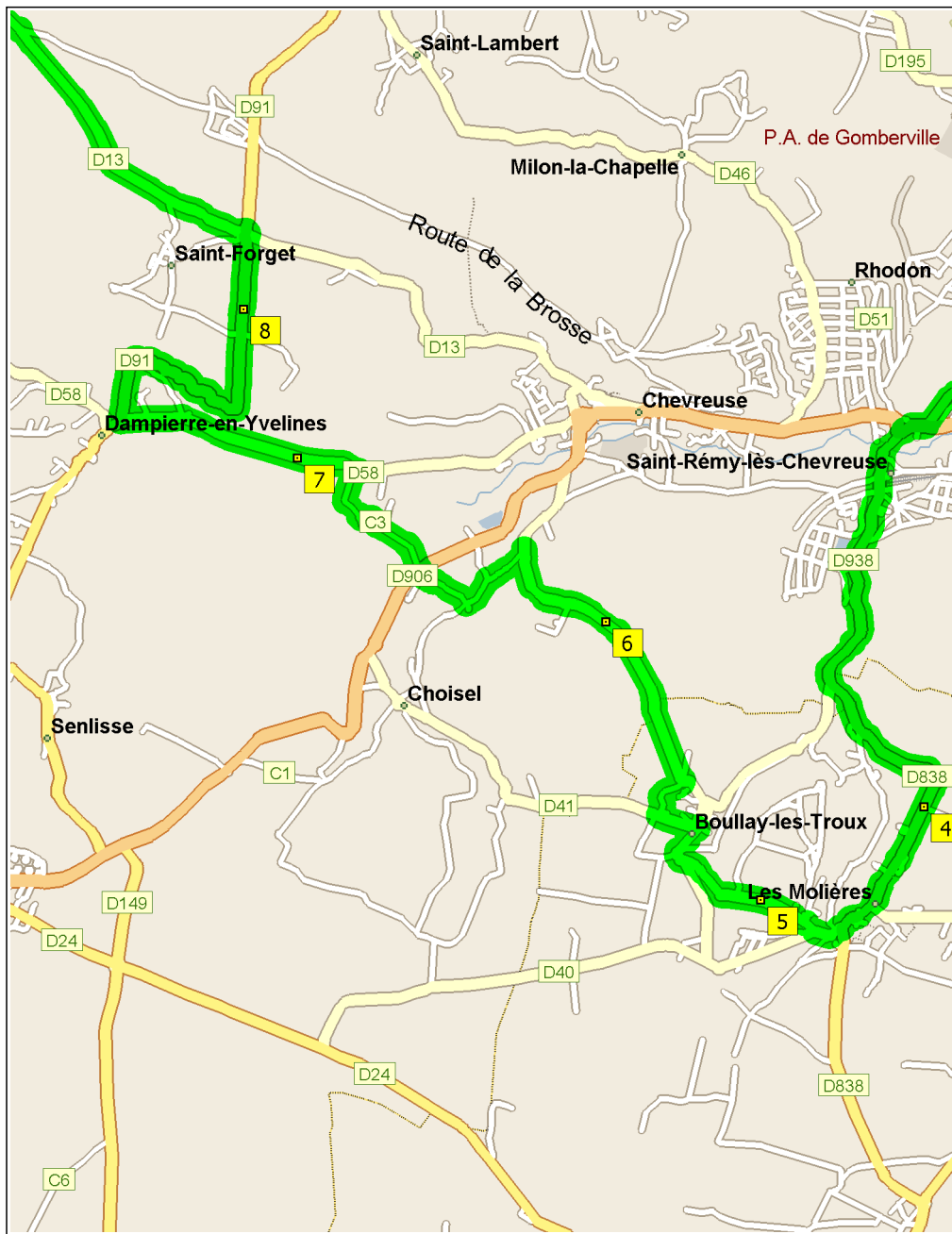
223,9 kilomètres; 4 heures, 37 minutes



0 km 10 20 30 40



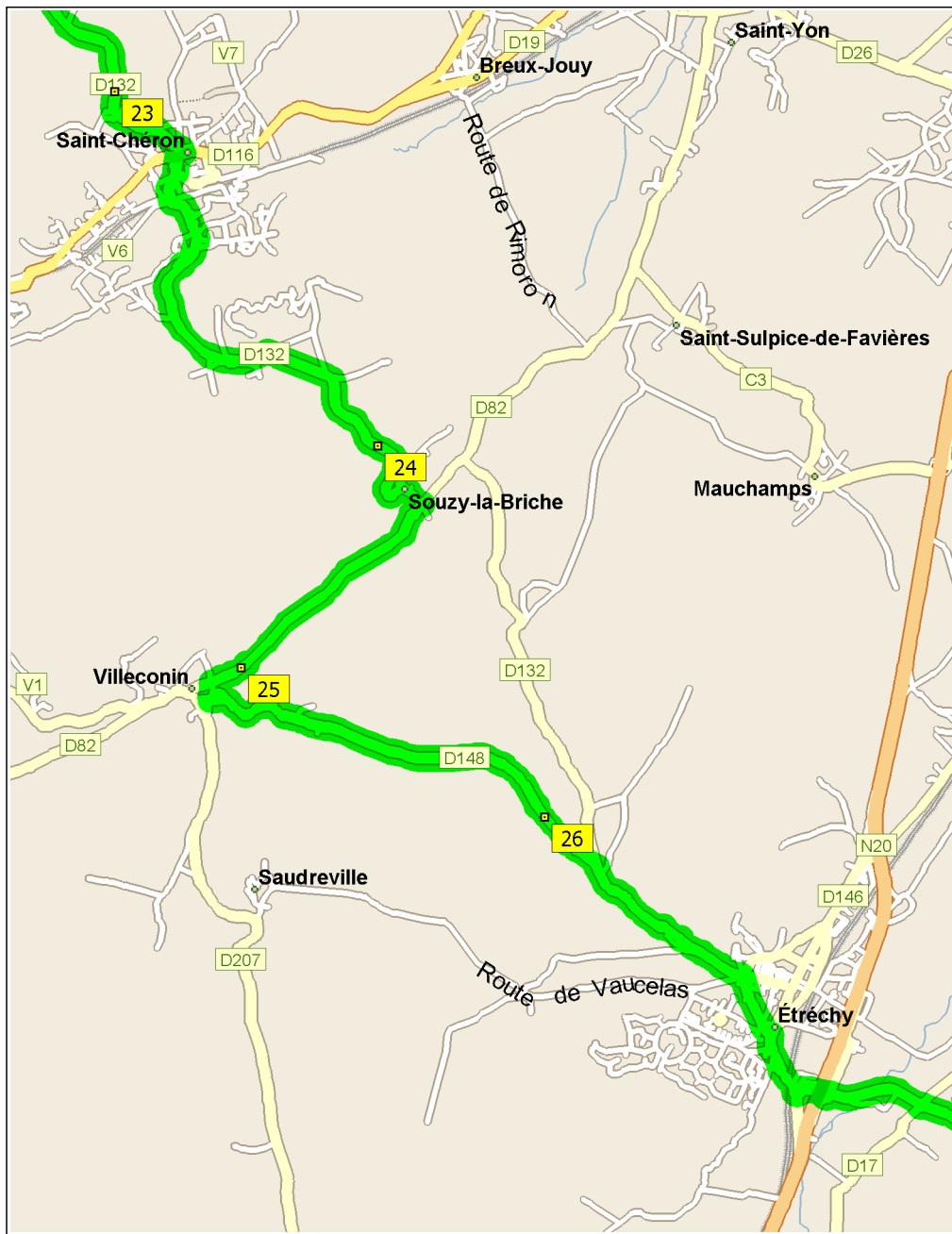
09:00	0,0 km	1 Départ de près de Versailles sur D10 [D186] (ouest) pendant 30 m
09:00	0,1 km	Tourner à GAUCHE (sud), prendre D10 [Avenue Général de Gaulle] pendant 0,4 km
09:00	0,5 km	Tourner à DROITE (ouest), prendre D10 [Rue du Général Leclerc] pendant 0,3 km
09:01	0,7 km	Tourner à GAUCHE (sud), prendre D91 [Rue Maréchal Joffre] pendant 4,6 km
09:06	5,3 km	Prendre Chemin de la Petite Minière à DROITE (ouest) pendant 0,2 km
09:07	5,5 km	Le nom de la route devient Rue Louis Blériot pendant 0,4 km
09:08	5,9 km	2 À près de Guyancourt, rester sur Rue Louis Blériot (est) pendant 0,6 km
09:08	6,5 km	Le nom de la route devient Avenue Charles Quatremare [Rue Louis Blériot] pendant 0,2 km
09:09	6,7 km	Continuer TOUT DROIT sur Avenue Charles Quatremare pendant 1,1 km
09:10	7,7 km	Au rond-point, prendre la deuxième sortie vers Avenue Guynemer pendant 0,8 km
09:12	8,5 km	Prendre D938 [Avenue Jean Casale] à DROITE (sud) pendant 1,6 km
09:14	10,1 km	Le nom de la route devient les routes locales pendant 70 m
09:14	10,2 km	Au rond-point, prendre la deuxième sortie vers D938 pendant 5,6 km
09:20	15,7 km	Au rond-point, prendre la deuxième sortie vers D938 [Route de Versailles] pendant 1,6 km
09:21	17,3 km	3 À D938, 78470 Saint-Rémy-Lès-Chevreuse, rester sur D938 [Route de Versailles] (ouest) pendant 0,5 km
09:22	17,8 km	Prendre D906 [D938] à DROITE (ouest) pendant 0,2 km
09:23	18,1 km	Continuer TOUT DROIT sur D938 [Rue de la République] pendant 2,1 km
09:25	20,1 km	Le nom de la route devient D838 pendant 1,5 km
09:26	21,6 km	4 À près de Les Molières, rester sur D838 [Rue de la Porte de Paris] (sud) pendant 0,9 km
09:28	22,5 km	Continuer TOUT DROIT sur D40 [Grande Rue] pendant 0,3 km



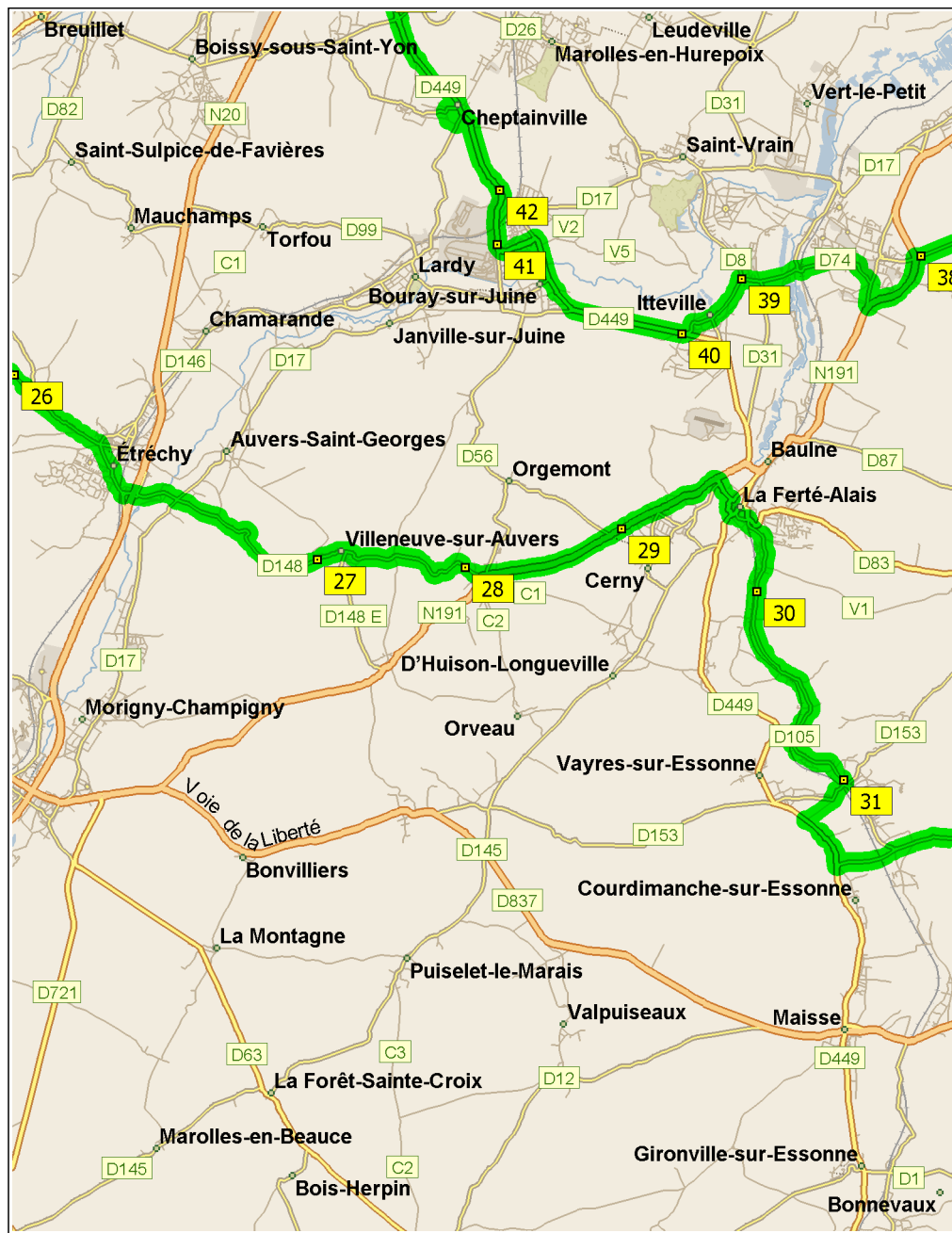
09:28	22,8 km	Prendre D40 à DROITE (ouest) pendant 40 m
09:28	22,8 km	Prendre D40 [Rue de Cernay-la-Ville] à GAUCHE (sud-ouest) pendant 60 m
09:29	22,9 km	Prendre D40 [Rue de Cernay] à DROITE (ouest) pendant 0,1 km
09:29	23,0 km	Prendre D41 [Rue de Boullay] à DROITE pendant 0,5 km
09:30	23,5 km	5 À Rue de Boullay, 91470 Boullay-les-Troux, rester sur D41 [Rue de Boullay] (ouest) pendant 0,2 km
09:30	23,7 km	Le nom de la route devient D41 E [Rue du Clos Saint-Jean] pendant 0,6 km
09:31	24,3 km	Le nom de la route devient D41 [Rue du Clos Saint-Jean] pendant 0,3 km
09:32	24,6 km	Tourner à GAUCHE (ouest), prendre D41 [Place de la Commanderie] pendant 20 m
09:32	24,6 km	Prendre D41 [Rue du Tartelet] à DROITE (ouest) pendant 0,3 km
09:32	24,9 km	Tourner à DROITE (nord), prendre Rue du Chemin Vert pendant 0,4 km
09:34	25,3 km	Tourner à GAUCHE (nord-ouest), prendre les routes locales pendant 1,3 km
09:36	26,6 km	6 À près de Chevreuse, rester sur les routes locales (ouest) pendant 1,0 km
09:36	27,7 km	Tourner à GAUCHE (sud-ouest), prendre Route de Choisel pendant 0,6 km
09:37	28,3 km	Tourner à DROITE (nord-ouest), prendre Chemin de Saint-Forget pendant 0,5 km
09:38	28,8 km	Le nom de la route devient C3 [Rue des Sources] pendant 1,1 km
09:40	29,9 km	Tourner à GAUCHE (ouest), prendre D58 [Route de Dampierre] pendant 0,5 km
09:41	30,4 km	7 À D58, 78720 Saint-Forget, rester sur D58 [Route de Dampierre] (ouest) pendant 0,9 km
09:41	31,3 km	Prendre D58 à GAUCHE (ouest) pendant 0,5 km
09:42	31,8 km	Tourner à DROITE (nord), prendre D91 [Rue de Versailles] pendant 2,3 km



10:29	72,8 km	Le nom de la route devient Rue du Docteur Rémond pendant 0,6 km
10:30	73,3 km	Au rond-point, prendre la deuxième sortie vers Rue des Paradis pendant 0,9 km
10:32	74,3 km	Tourner à GAUCHE (sud-est), prendre D936 [Rue de la Boucauderie] pendant 0,3 km
10:33	74,6 km	Tourner à DROITE (sud), prendre D988 [Rue Stourm] pendant 0,3 km
10:33	74,8 km	Prendre D936 [Rue de la Muette] à GAUCHE (sud) pendant 0,6 km
10:34	75,5 km	19 À Rue de la Muette, 78730 Saint-Arnoult-en-Yvelines, rester sur D936 (est) pendant 0,1 km
10:34	75,6 km	Le nom de la route devient D836 pendant 5,2 km
10:38	80,8 km	20 À D836, 91410 Dourdan, rester sur D836 [Avenue des Acacias] (sud-est) pendant 0,4 km
10:38	81,2 km	Prendre Avenue des Acacias à GAUCHE (est) pendant 0,4 km
10:39	81,6 km	Le nom de la route devient Rue Pierre Semard pendant 0,5 km
10:40	82,1 km	Tourner à GAUCHE (est), prendre D838 [Rue Pierre Pavard] pendant 0,8 km
10:41	82,9 km	21 À D838, 91410 Dourdan, rester sur D838 (nord) pendant 3,4 km
10:43	86,3 km	Tourner à DROITE (sud), prendre D27 [Rue du Pont Rué] pendant 0,3 km
10:44	86,5 km	22 À D27, 91410 Saint-Cyr-Sous-Dourdan, rester sur D27 [Rue du Pont Rué] (est) pendant 1,2 km
10:45	87,8 km	Continuer TOUT DROIT sur D27 pendant 0,5 km
10:46	88,3 km	Continuer TOUT DROIT sur D27 [Rue du Village] pendant 1,2 km
10:49	89,5 km	Continuer TOUT DROIT sur D27 pendant 1,6 km
10:50	91,1 km	Prendre D132 à DROITE (est) pendant 2,6 km
10:53	93,7 km	23 À D132, 91530 Saint-Chéron, rester sur D132 [Route de Rambouillet] (sud) pendant 0,8 km
10:54	94,5 km	Prendre D132 [Rue Bouillon Lagrange] à DROITE (sud-est) pendant 50 m



10:54	94,5 km	Tourner à DROITE (sud-ouest), prendre D116 [D132], puis tourner immédiatement à GAUCHE (sud), prendre D132 [Rue Aristide Briand] pendant 0,4 km
10:56	94,9 km	Continuer TOUT DROIT sur D132 [Route d'Etampes] pendant 1,1 km
10:57	96,1 km	Continuer TOUT DROIT sur D132 [Route de la Petite Beauce] pendant 0,9 km
10:58	97,0 km	Prendre D132 à DROITE (est) pendant 1,3 km
10:59	98,3 km	24 À D132, 91580 Souzy-la-Briche, rester sur D132 [Rue des Roches] (est) pendant 0,6 km
10:59	98,9 km	Prendre D132 [Grande Rue] à DROITE (est) pendant 0,2 km
11:00	99,2 km	Tourner à DROITE (sud-ouest), prendre D82 pendant 2,0 km
11:02	101,2 km	25 À D82, 91580 Villeconin, rester sur D82 (ouest) pendant 0,3 km
11:02	101,5 km	Tourner à GAUCHE (sud), prendre Rue du Paradis pendant 0,2 km
11:03	101,6 km	Tourner à GAUCHE (est), prendre D148 [Route de Bois Fourgon] pendant 0,8 km
11:04	102,4 km	Continuer TOUT DROIT sur D148 [Route de Chauffour] pendant 2,4 km
11:06	104,7 km	26 À D148, 91580 Chauffour-Lès-Étrecy, rester sur D148 (sud-est) pendant 0,3 km
11:07	105,0 km	Continuer TOUT DROIT sur D148 [Route de Villeconin] pendant 0,3 km
11:07	105,3 km	Prendre D148 [Grande Rue] à DROITE (sud) pendant 1,1 km
11:08	106,4 km	Continuer TOUT DROIT sur D148 [Route de Chauffour] pendant 0,4 km
11:08	106,8 km	Prendre D148 [Boulevard des Lavandières] à DROITE (sud) pendant 0,6 km
11:10	107,4 km	Tourner à DROITE (sud), prendre D148 [Grande Rue] pendant 0,1 km
11:10	107,5 km	Au rond-point, prendre la deuxième sortie vers D148 [Rond-point du 19 Mars 1962] pendant 80 m
11:10	107,6 km	Continuer TOUT DROIT sur D148 [Avenue d'Orléans] pendant 0,3 km



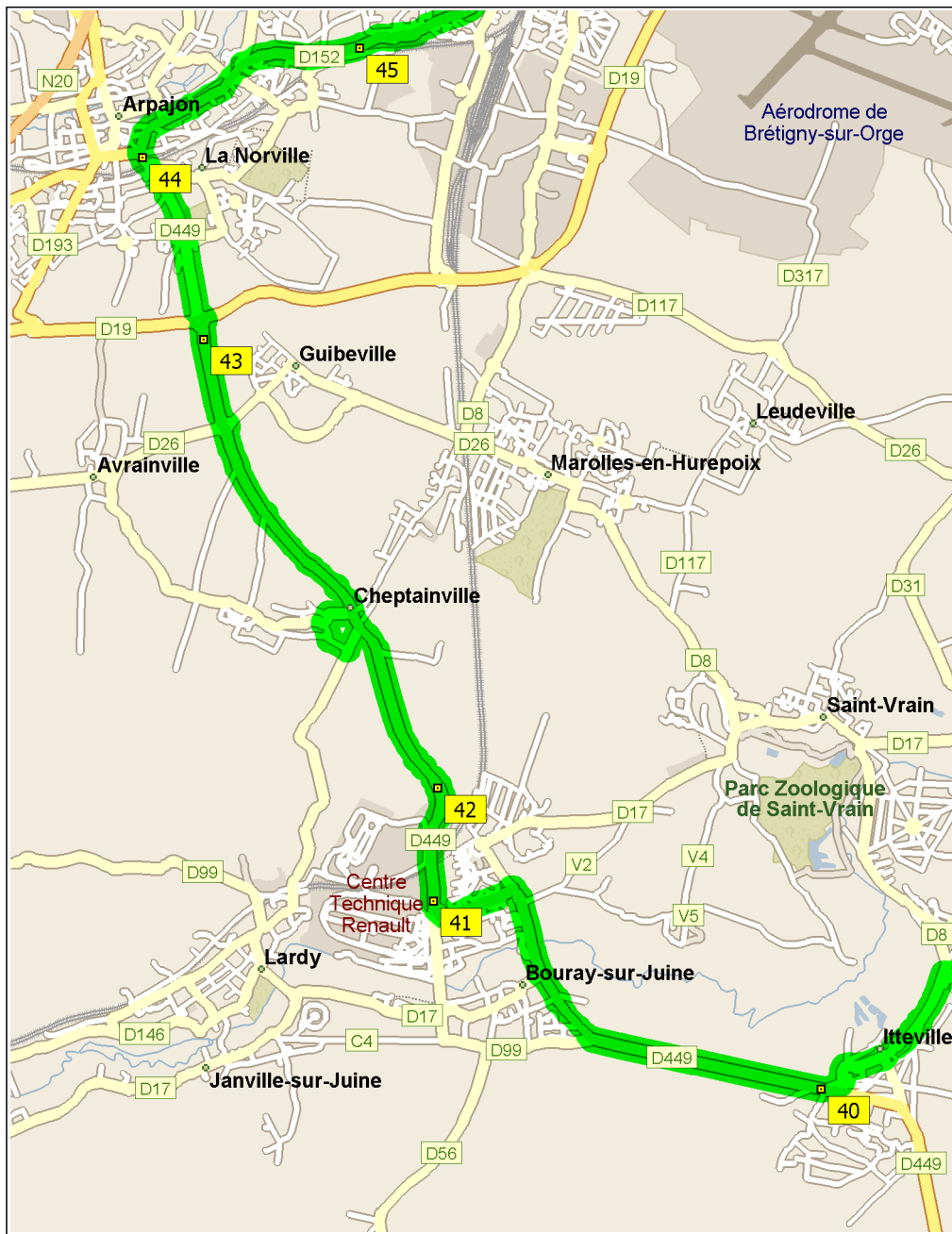
11:11	107,9 km	Au rond-point, prendre la deuxième sortie vers D148 [Route de Saint-Fiacre] pendant 0,9 km
11:12	108,8 km	Continuer TOUT DROIT sur D148 pendant 3,5 km
11:15	112,3 km	27 À D148, 91580 Villeneuve-sur-Auvers, rester sur D148 (est) pendant 0,4 km
11:15	112,7 km	Prendre D148 [Rue de l'Orme] à DROITE (nord-est) pendant 0,2 km
11:15	112,9 km	Prendre D148 à DROITE (est) pendant 2,3 km
11:17	115,3 km	Continuer TOUT DROIT sur D148 [Rue des Sablons] pendant 0,3 km
11:18	115,6 km	28 À D148, 91590 Boissy-le-Cutté, rester sur D148 [Rue des Sablons] (est) pendant 0,2 km
11:18	115,8 km	Prendre D148 [Rue de la Libération] à GAUCHE (est), puis prendre immédiatement N191 [Rue de la Libération] à GAUCHE (est) pendant 2,9 km
11:21	118,7 km	29 À N191, 91590 Cerny, rester sur N191 [Avenue Carnot] (est) pendant 2,0 km
11:24	120,7 km	Prendre les routes locales à DROITE (est) pendant 90 m
11:24	120,8 km	Prendre D449 à DROITE (sud) pendant 0,4 km
11:24	121,2 km	Tourner à DROITE (sud), prendre D449 [Boulevard de la Gâtine] pendant 0,3 km
11:25	121,5 km	Tourner à GAUCHE (est), prendre D83 [Rue de l'Hôtel de Ville] pendant 0,1 km
11:25	121,6 km	Tourner à DROITE (sud), prendre D83 [Rue Saint-Firmin] pendant 90 m
11:25	121,7 km	Prendre D83 [Rue Prosper Galerne] à GAUCHE (sud-est) pendant 0,2 km
11:25	121,9 km	Tourner à DROITE (sud), prendre D105 pendant 1,5 km
11:28	123,5 km	30 À D105, 91590 Guigneville-sur-Essonne, rester sur D105 (sud) pendant 1,2 km
11:30	124,7 km	Prendre D105 [Grande Rue] à GAUCHE (sud-est) pendant 0,7 km
11:31	125,4 km	Continuer TOUT DROIT sur D105 pendant 0,7 km
11:32	126,1 km	Continuer TOUT DROIT sur D105 [Rue de la Ferté-Alais] pendant 2,1 km



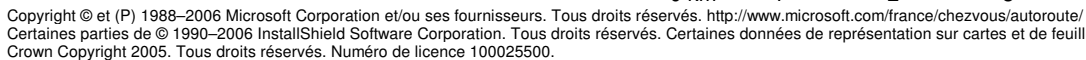


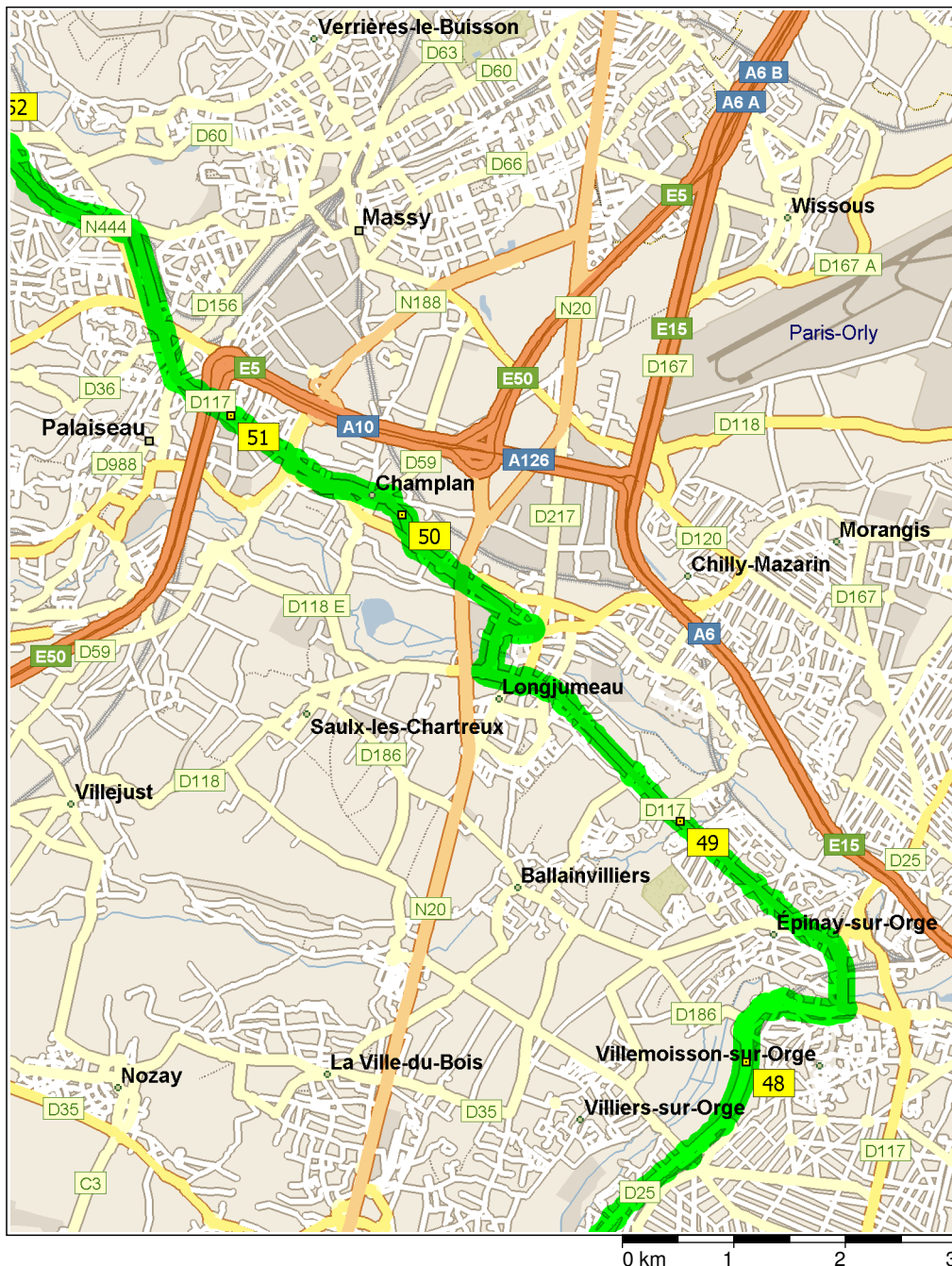
Copyright © et (P) 1988–2006 Microsoft Corporation et/ou ses fournisseurs. Tous droits réservés. <http://www.microsoft.com/france/chezvous/autoroute/>
 Certaines parties de © 1990–2006 InstallShield Software Corporation. Tous droits réservés. Certaines données de représentation sur cartes et de feuilles de route © 2005 NAVTEQ. Tous droits réservés. NAVTEQ et NAVTEQ ON BOARD sont des marques de NAVTEQ. ©
 Crown Copyright 2005. Tous droits réservés. Numéro de licence 100025500.

Page 10



12:25	168,4 km	Prendre D449 [Route de Bouray] à DROITE (ouest) pendant 40 m
12:26	168,4 km	40 À 7 D449, 91760 Itteville, rester sur D449 [Route de Bouray] (ouest) pendant 4,4 km
12:30	172,8 km	Au rond-point, prendre la première sortie vers D449 pendant 0,1 km
12:30	172,9 km	41 À D449, 91510 Lardy, rester sur D449 (nord) pendant 2,8 km
12:33	175,8 km	Tourner à GAUCHE (ouest), prendre Rue des Francs Bourgeois pendant 0,3 km
12:34	176,1 km	Tourner à GAUCHE (sud), prendre Rue du Château pendant 0,3 km
12:35	176,4 km	Tourner à GAUCHE (nord), prendre Route de Lardy pendant 0,2 km
12:36	176,6 km	Tourner à DROITE (sud-est), prendre D449 pendant 1,6 km
12:38	178,3 km	42 À D449, 91630 Cheptainville, rester sur D449 (sud) pendant 0,1 km
12:38	178,4 km	Tourner à GAUCHE (est), prendre les routes locales pendant 10 m
12:38	178,4 km	Tourner à GAUCHE (nord), prendre D449 pendant 4,8 km
12:43	183,1 km	43 À D449, 91630 Guibeville, rester sur D449 (nord) pendant 0,3 km
12:44	183,4 km	Prendre D449 [Route de la Ferté-Alais] à DROITE (nord) pendant 0,6 km
12:44	184,0 km	Prendre D449 à GAUCHE (nord) pendant 40 m
12:44	184,1 km	Prendre D449 [Route de la Ferté-Alais] à DROITE (nord) pendant 90 m
12:44	184,2 km	Continuer TOUT DROIT sur D449 [Route de la Ferté Alais] pendant 0,5 km
12:45	184,6 km	Prendre D449 [Rue de la Ferté] à DROITE (nord) pendant 0,2 km
12:45	184,8 km	Continuer TOUT DROIT sur D449 [Rue Saint-Denis] pendant 90 m
12:45	184,9 km	44 À près de Arpajon, rester sur D449 [Rue Saint-Denis] (nord-ouest) pendant 50 m

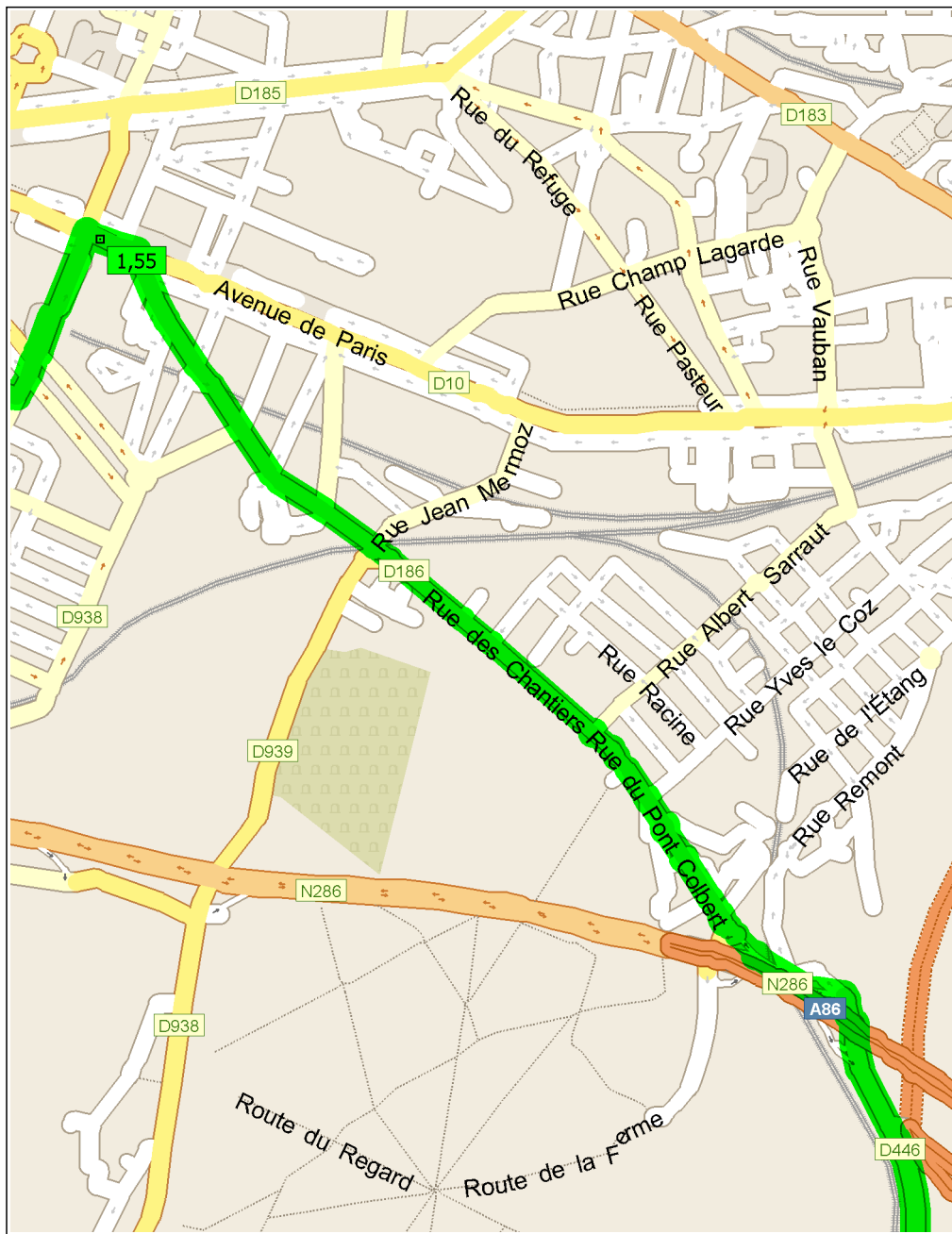
Page 12



13:04	198,6 km	Tourner à DROITE (sud-est), prendre D25 [Rue de la Garenne] pendant 90 m
13:04	198,7 km	Continuer TOUT DROIT sur D25 [Place Lisfranc] pendant 50 m
13:04	198,7 km	Continuer TOUT DROIT sur D25 [Rue de Longpont] pendant 0,3 km
13:05	199,0 km	Prendre D25 [Avenue Hérault de Séchelles] à GAUCHE (est) pendant 0,1 km
13:05	199,2 km	Au rond-point, prendre la deuxième sortie vers D117 [D25] pendant 2,5 km
13:09	201,6 km	49 À 159 D117, 91160 Longjumeau, rester sur D117 [Route de Corbeil] (ouest) pendant 2,0 km
13:11	203,6 km	Tourner à GAUCHE (sud), prendre D118 [Rue du Président François Mitterrand] pendant 50 m
13:11	203,6 km	Tourner à DROITE (ouest), prendre D118 [Rue Maurice] pendant 0,4 km
13:12	204,0 km	Au rond-point, prendre la première sortie vers Rue du Canal pendant 0,3 km
13:12	204,3 km	Au rond-point, prendre la première sortie vers Rue Michel de Gaillard pendant 0,2 km
13:13	204,5 km	Tourner à DROITE (est), prendre Allée d'Effiat pendant 0,1 km
13:13	204,7 km	Le nom de la route devient Rue Michel Vincent pendant 0,1 km
13:13	204,8 km	Au rond-point, prendre la deuxième sortie vers D117 [Place Charles Steber] pendant 0,2 km
13:13	204,9 km	Continuer TOUT DROIT sur D117 [Rue du Général Leclerc] pendant 90 m
13:13	205,0 km	Prendre D117 [Route de Versailles] à DROITE pendant 1,1 km
13:15	206,1 km	Le nom de la route devient Rue de Longjumeau pendant 0,3 km
13:15	206,4 km	50 À près de Champlan, rester sur Rue de Longjumeau (nord-ouest) pendant 0,3 km
13:15	206,8 km	Prendre D59 [Place de la Mairie] à GAUCHE (ouest) pendant 0,4 km
13:16	207,2 km	Continuer TOUT DROIT sur D117 [Route de Versailles] pendant 1,1 km
13:18	208,3 km	51 À 47 Avenue de Stalingrad, 91120 Palaiseau, rester sur D117 [Avenue de Stalingrad] (ouest) pendant 2,1 km



- de feuilles de route © 2005 NAVTEQ. Tous droits réservés. NAVTEQ et NAVTEQ ON BOARD sont des marques de NAVTEQ. © Page 14



- | | | |
|-------|----------|--------------------------------------------------------------------------------------------------------------|
| 13:33 | 221,4 km | Tourner à GAUCHE (ouest), prendre la bretelle pendant 0,2 km vers Toutes Directions / Versailles-Centre |
| 13:34 | 221,6 km | Rester à DROITE afin de rester sur la bretelle pendant 60 m vers Créteil / Versailles-Centre / Jouy en Josas |
| 13:34 | 221,7 km | Le nom de la route devient D186 [Rue du Pont Colbert] pendant 2,2 km |
| 13:37 | 223,8 km | Prendre D10 [D186] à GAUCHE (ouest) pendant 90 m |
| 13:37 | 223,9 km | 55 Arrivée près de Versailles |

0 km 0,2 0,4 0,6 0,8