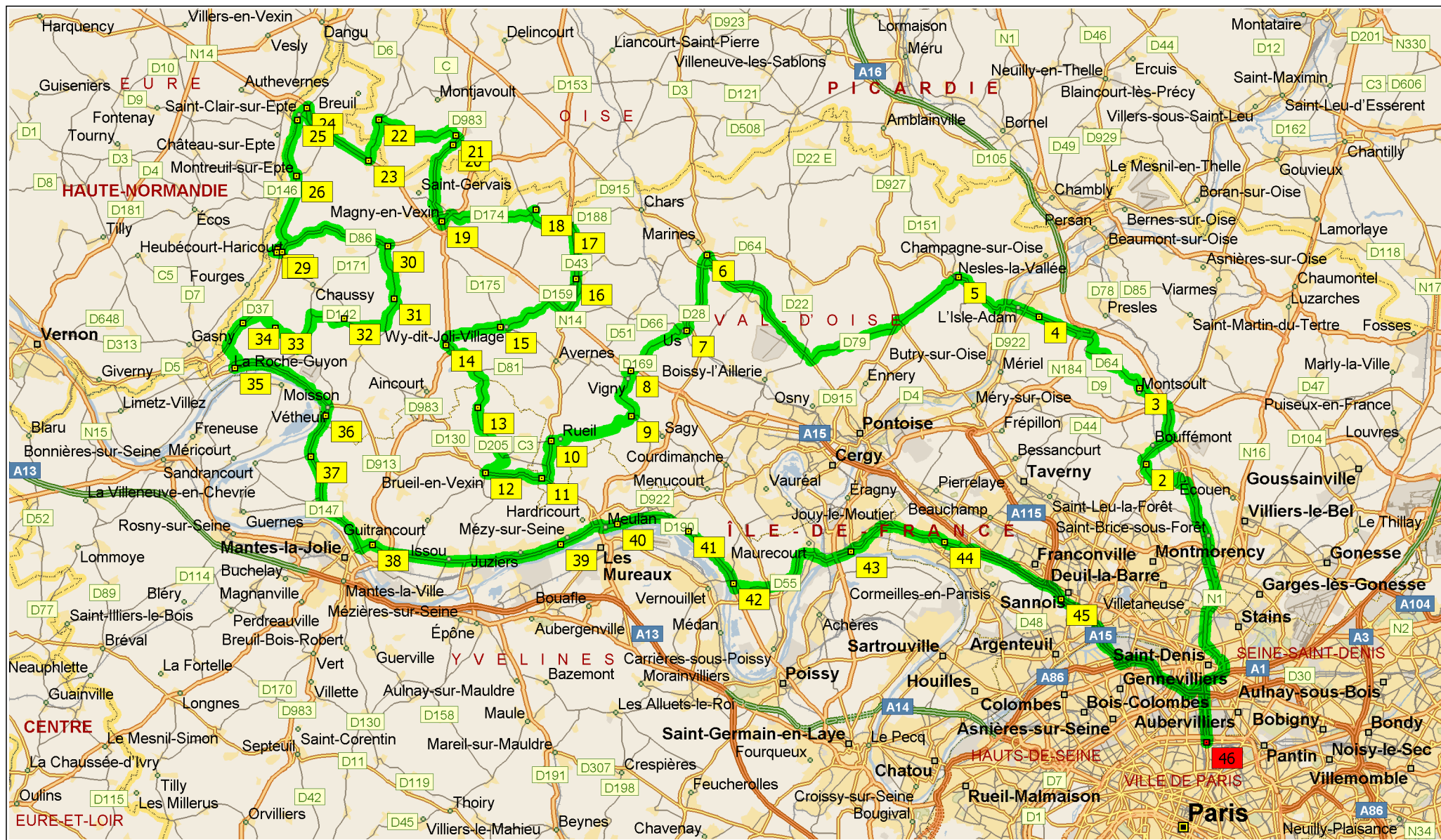


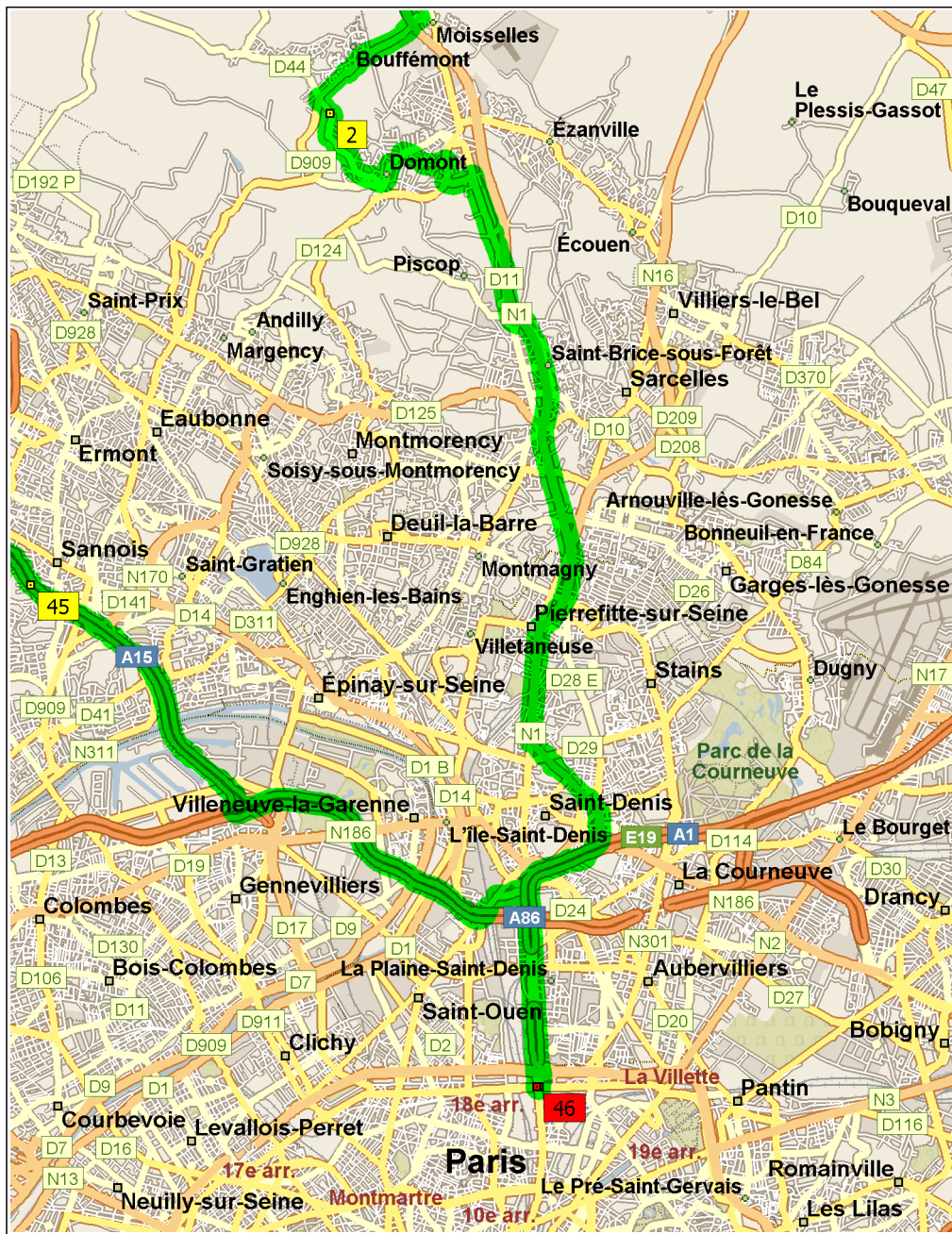
# vallee\_du\_vexin

240,7 kilomètres; 4 heures, 47 minutes

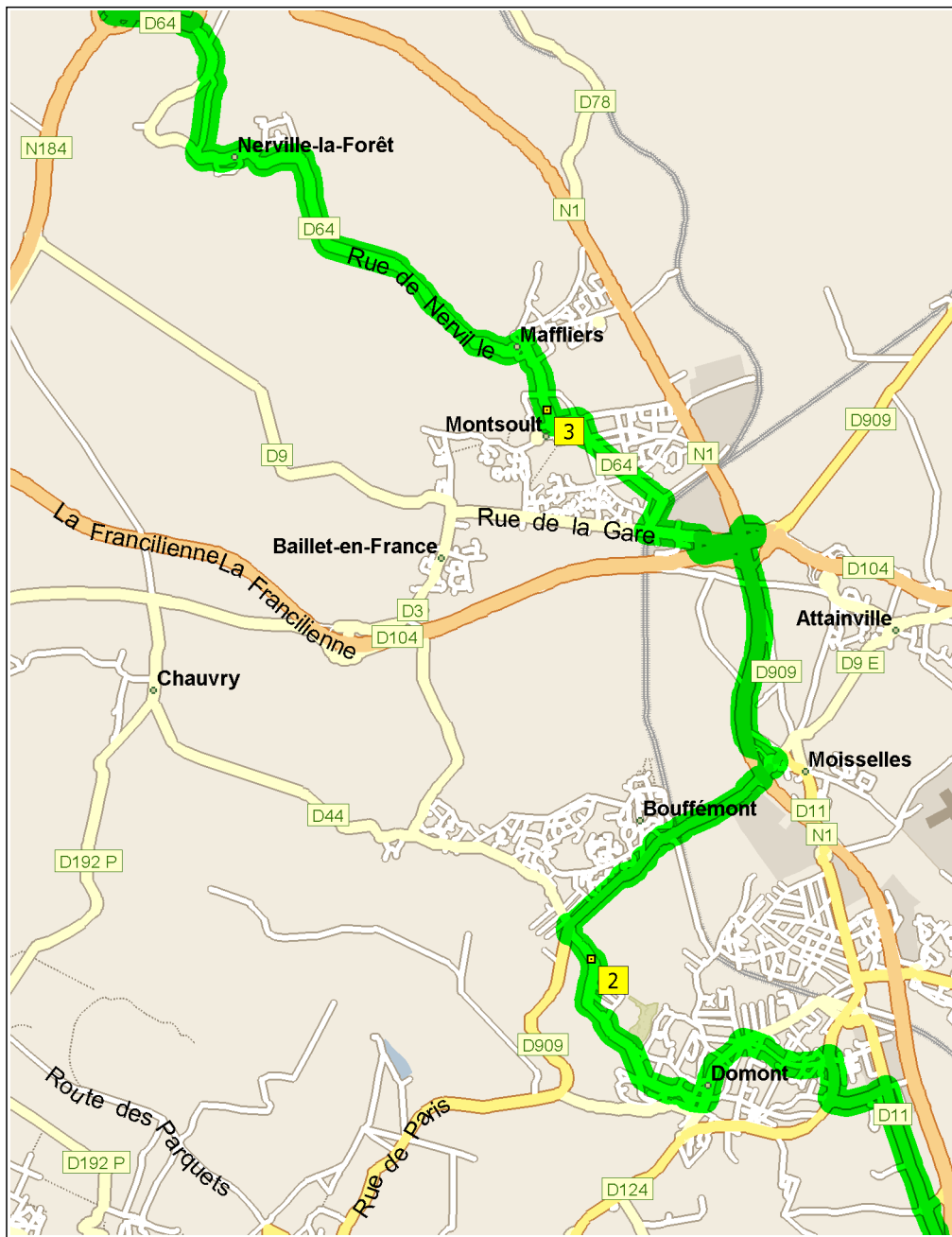


0 km 10 20 30





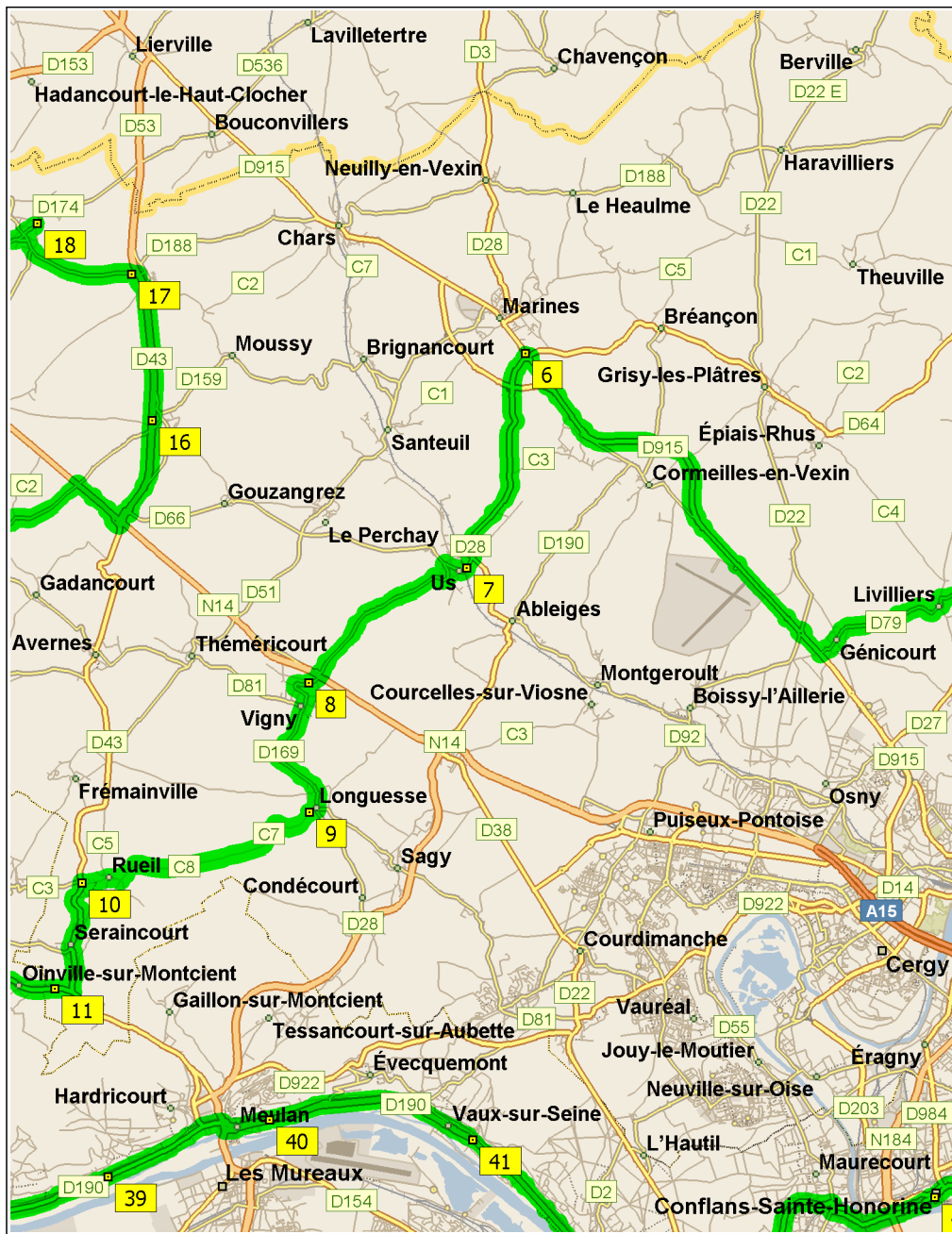
09:00	0,0 km	<b>1</b> Départ de près de La Plaine-Saint-Denis sur les routes locales (ouest) pendant 10 m
09:00	0,1 km	Tourner à GAUCHE (sud), prendre Rue de la Chapelle pendant 0,2 km
09:00	0,2 km	Continuer TOUT DROIT sur les routes locales pendant 0,3 km vers N1 / St Denis
09:00	0,5 km	Prendre les routes locales à DROITE (nord) pendant 70 m
09:00	0,5 km	Le nom de la route devient A1 [E19] pendant 3,5 km
09:02	4,0 km	À la sortie 3, prendre la bretelle à DROITE pendant 0,5 km vers Beauvais / Amiens / Sarcelles / Pierrefitte / St Denis-Centre
09:03	4,5 km	Le nom de la route devient N401 [Avenue du Docteur Lamaze] pendant 0,8 km
09:04	5,4 km	Continuer TOUT DROIT sur N1 [N401] pendant 8,1 km
09:13	13,5 km	Prendre la bretelle à DROITE pendant 0,2 km
09:13	13,6 km	Tourner à DROITE (ouest), prendre Rue de Marainval pendant 0,1 km
09:13	13,7 km	Continuer TOUT DROIT sur les routes locales pendant 70 m
09:13	13,8 km	Au rond-point, prendre la première sortie vers D11 [Rue du Luat] pendant 1,5 km
09:15	15,3 km	Au rond-point, prendre la deuxième sortie vers D11 [Rue de Paris] pendant 1,0 km
09:15	16,3 km	Tourner à GAUCHE (ouest), prendre Rue de Paris pendant 0,4 km
09:16	16,7 km	Au rond-point, prendre la première sortie vers D124 [Avenue du Lycée] pendant 0,3 km
09:16	17,0 km	Au rond-point, prendre la troisième sortie vers Rue de l'Indépendance pendant 0,7 km
09:17	17,7 km	Au rond-point, prendre la troisième sortie vers D44 [Avenue Glandaz] pendant 0,3 km
09:18	18,0 km	Continuer TOUT DROIT sur D44 [Rue de la Mairie] pendant 0,3 km
09:18	18,3 km	Tourner à DROITE (ouest), prendre D44 [Rue Madame Veuve Cousin] pendant 0,1 km
09:18	18,4 km	Prendre D44 [Rue d'Ombreval] à DROITE (ouest) pendant 0,1 km



09:18	18,5 km	Prendre D44 [Place du Gué aux Chevaux] à GAUCHE (ouest) pendant 90 m
09:19	18,6 km	Continuer TOUT DROIT sur D44 [Rue d'Ombreval] pendant 1,3 km
09:20	19,9 km	<b>2</b> À près de Bouffémont, rester sur D44 [Rue d'Ombreval] (nord-ouest) pendant 0,3 km
09:20	20,2 km	Prendre D909 à DROITE (nord-est) pendant 2,0 km
09:23	22,1 km	Au rond-point, prendre la deuxième sortie vers la bretelle pendant 0,3 km
09:24	22,5 km	Prendre N1 à DROITE (nord) pendant 1,4 km
09:25	23,9 km	Prendre la bretelle (DROITE) sur D104 [La Francilienne] pendant 0,5 km vers Cergy-Pontoise / Montsoult-Centre / Baillet-en-Fce
09:25	24,4 km	Prendre la bretelle à DROITE pendant 0,3 km vers N1 / Paris / Baillet-en-Fce-Zae / Montsoult-Centre / Domont
09:26	24,7 km	Rester à GAUCHE afin de rester sur la bretelle pendant 60 m
09:26	24,7 km	Prendre D9 à GAUCHE (ouest) pendant 0,4 km
09:27	25,1 km	Tourner à DROITE (nord), prendre D12 [Rue Émile Combres] pendant 0,2 km
09:27	25,4 km	Continuer TOUT DROIT sur D12 pendant 30 m
09:27	25,4 km	Tourner à GAUCHE (nord-ouest), prendre D64 [Avenue Fernand Fourcade] pendant 0,7 km
09:29	26,1 km	Prendre D64 [Rue de Maffliers] à DROITE (nord) pendant 0,1 km
09:29	26,3 km	Le nom de la route devient Rue des Charmilles pendant 0,2 km
09:30	26,5 km	Au rond-point, prendre la première sortie vers D64 [Rue Alphonse Daudet] pendant 0,1 km
09:30	26,6 km	<b>3</b> À près de Montsoult, rester sur D64 [Rue Alphonse Daudet] (nord) pendant 0,1 km
09:31	26,7 km	Prendre D64 à DROITE (nord) pendant 0,4 km
09:31	27,1 km	Tourner à GAUCHE (ouest), prendre D64 [Rue de Nerville] pendant 2,5 km
09:33	29,6 km	Continuer TOUT DROIT sur D64 [Rue Saint-Claude] pendant 0,8 km







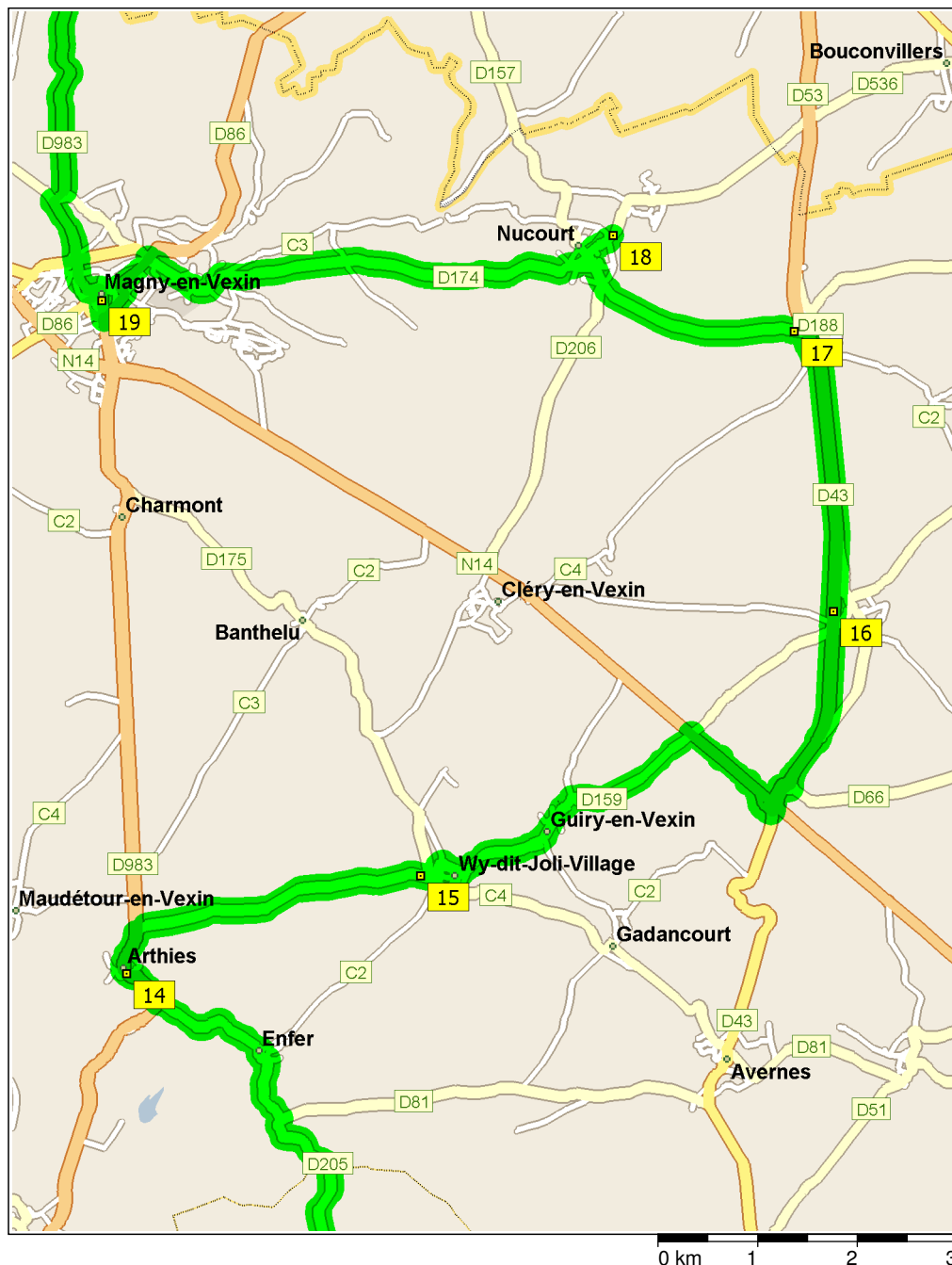
09:54	49,5 km	Continuer TOUT DROIT sur D79 [Place de la Libération] pendant 70 m
09:54	49,5 km	Prendre D79 [Rue des Sablons] à DROITE (sud-ouest) pendant 0,4 km
09:55	49,9 km	Tourner à DROITE (nord-ouest), prendre D915 pendant 7,7 km
10:01	57,6 km	Prendre les routes locales à DROITE pendant 0,4 km
10:02	58,0 km	Tourner à GAUCHE (nord-ouest), prendre D28 pendant 0,7 km
10:03	58,7 km	<b>6</b> À près de Marines, rester sur D28 (sud-est) pendant 4,4 km
10:07	63,1 km	Tourner à DROITE (sud), prendre D169 pendant 0,2 km
10:08	63,3 km	<b>7</b> À près de Us, rester sur D169 (sud-ouest) pendant 0,1 km
10:08	63,5 km	Au rond-point, prendre la deuxième sortie vers D169 [Rue de la Libération] pendant 0,4 km
10:08	63,8 km	Tourner à GAUCHE (sud-ouest), prendre D169 [Rue Adrien Fétu] pendant 3,5 km
10:12	67,3 km	Prendre D169 à GAUCHE (sud) pendant 0,1 km
10:12	67,5 km	Continuer TOUT DROIT sur D169 [Route d'US] pendant 0,2 km
10:12	67,7 km	<b>8</b> À près de Vigny, rester sur D169 [Route d'US] (ouest) pendant 0,4 km
10:13	68,1 km	Prendre D169 [Rue du Général Leclerc] à DROITE (sud-est) pendant 0,4 km
10:14	68,5 km	Continuer TOUT DROIT sur D169 [Place d'Amboise] pendant 70 m
10:14	68,5 km	Continuer TOUT DROIT sur D169 [Rue de la Comté] pendant 0,4 km
10:15	68,9 km	Continuer TOUT DROIT sur D169 pendant 1,4 km
10:16	70,3 km	Prendre D169 [Rue des Roches] à GAUCHE (est) pendant 0,2 km
10:17	70,6 km	Continuer TOUT DROIT sur D169 [Grande Rue] pendant 0,4 km
10:17	70,9 km	Tourner à DROITE (ouest), prendre C7 [Rue de la Fontenelle] pendant 0,1 km
10:18	71,1 km	<b>9</b> À près de Longuesse, rester sur C7 (sud) pendant 2,1 km
10:20	73,2 km	Le nom de la route devient C8 [Rue du Château] pendant 2,1 km



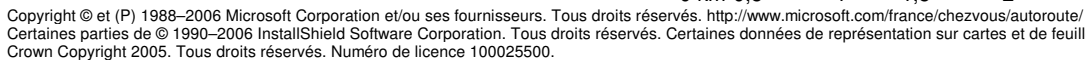
10:22	75,3 km	Le nom de la route devient C7 [Rue Saint-Jean] pendant 0,2 km
10:23	75,5 km	Le nom de la route devient Rue de la Cavée pendant 70 m
10:23	75,6 km	Tourner à GAUCHE (sud-ouest), prendre Rue de l'Aulnaie pendant 0,3 km
10:24	75,9 km	Le nom de la route devient les routes locales pendant 0,2 km
10:25	76,1 km	Prendre les routes locales à DROITE (ouest) pendant 70 m
10:25	76,1 km	Tourner à DROITE (nord), prendre D43 pendant 90 m
10:26	76,2 km	<b>10</b> À près de Rueil, prendre D43 en sens inverse (sud) pendant 2,3 km
10:28	78,5 km	Tourner à DROITE (ouest), prendre D913 pendant 0,3 km
10:29	78,8 km	<b>11</b> À près de Oinville-sur-Montcient, rester sur D913 (ouest) pendant 3,2 km
10:33	82,1 km	Tourner à DROITE (nord), prendre Rue de Damply pendant 50 m
10:33	82,1 km	<b>12</b> À près de Brueil-en-Vexin, rester sur Rue de Damply (est) pendant 0,3 km
10:34	82,4 km	Le nom de la route devient C2 pendant 0,7 km
10:35	83,0 km	Le nom de la route devient les routes locales pendant 0,2 km
10:36	83,3 km	Prendre C3 [Chemin de la Carrière] à GAUCHE pendant 0,3 km
10:36	83,6 km	Tourner à GAUCHE (ouest), prendre D205 [Route de Meulan] pendant 1,1 km
10:38	84,7 km	Continuer TOUT DROIT sur D205 [Route de Lainville] pendant 0,4 km
10:38	85,1 km	Prendre D205 à DROITE (nord) pendant 0,3 km
10:39	85,4 km	Continuer TOUT DROIT sur D205 [Rue du Vexin] pendant 1,5 km
10:40	87,0 km	<b>13</b> À près de Lainville-en-Vexin, rester sur D205 [Rue du Vexin] (nord) pendant 0,9 km
10:41	87,8 km	Continuer TOUT DROIT sur D205 pendant 1,6 km
10:42	89,4 km	Prendre D81 [Rue Charles de Hazeville] à GAUCHE (nord) pendant 0,8 km
10:44	90,2 km	Tourner à GAUCHE (nord-ouest), prendre D81 [Rue Pierre Fontaine] pendant 1,2 km

0 km 1 2 3



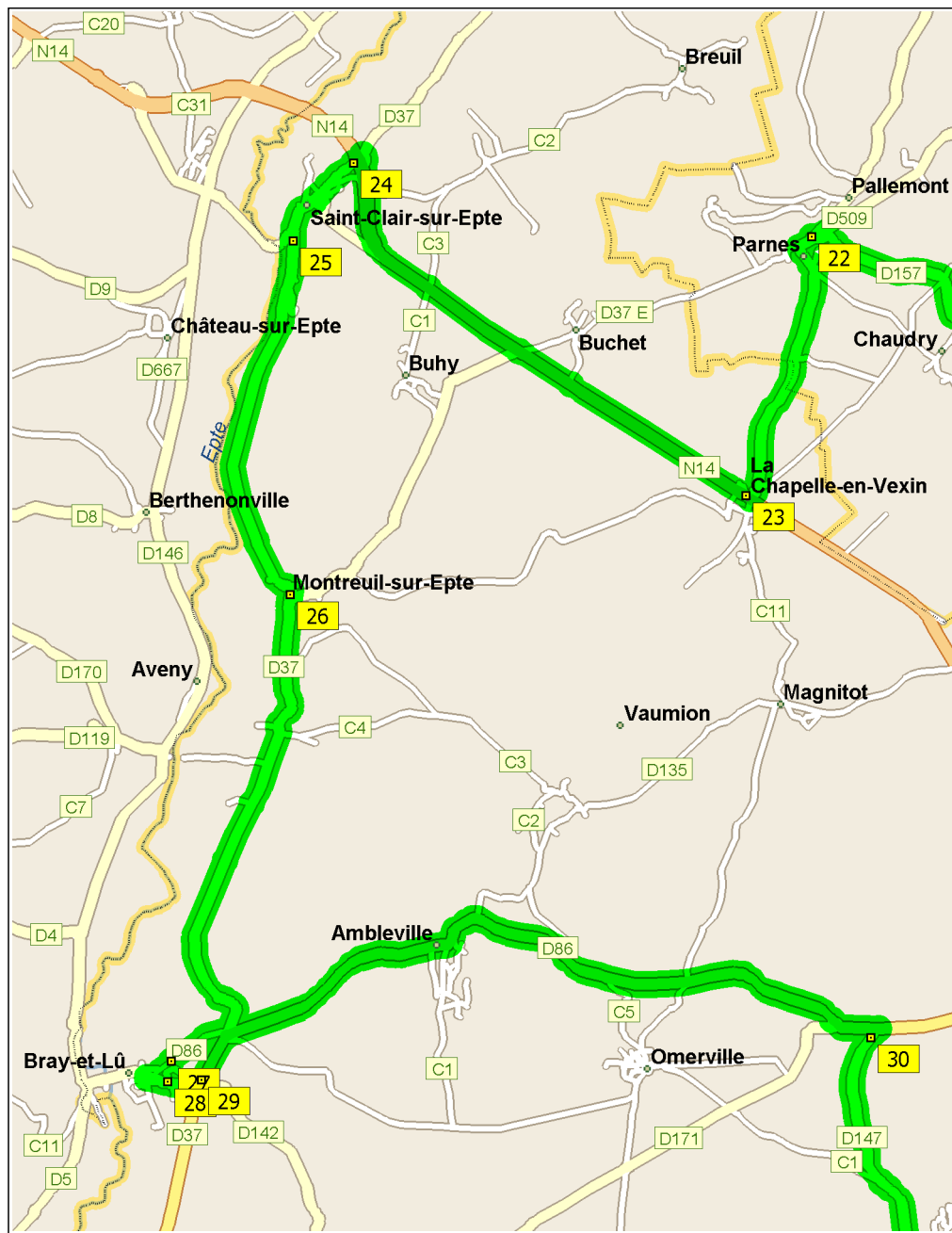


10:45	91,4 km	Tourner à DROITE (nord), prendre D983 pendant 0,5 km
10:46	91,9 km	<b>14</b> À près de Arthies, rester sur D983 [Place de la Libération] (nord-ouest) pendant 0,4 km
10:46	92,3 km	Prendre D159 à DROITE (nord-est) pendant 3,0 km
10:49	95,3 km	<b>15</b> À près de Wy-dit-Joli-Village, rester sur D159 [Rue Saint-Romain] (est) pendant 0,6 km
10:50	95,9 km	Prendre D159 à GAUCHE (est) pendant 10 m
10:50	95,9 km	Continuer TOUT DROIT sur D159 [Rue Saint-Romain] pendant 0,9 km
10:51	96,8 km	Prendre D159 [Rue Saint-Nicolas] à GAUCHE (nord-est) pendant 2,0 km
10:54	98,8 km	Tourner à DROITE (sud-est), prendre N14 pendant 0,7 km
10:55	99,5 km	Prendre la bretelle à DROITE pendant 0,4 km
10:55	99,9 km	Tourner à GAUCHE (nord), prendre D43 pendant 2,3 km
10:57	102,2 km	<b>16</b> À près de Commeny, rester sur D43 (nord) pendant 2,5 km
10:59	104,7 km	Tourner à GAUCHE (ouest), prendre les routes locales pendant 40 m
10:59	104,7 km	Tourner à GAUCHE (sud-ouest), prendre les routes locales pendant 40 m
10:59	104,8 km	Tourner à DROITE (nord), prendre les routes locales pendant 0,3 km
11:00	105,0 km	Tourner à GAUCHE (ouest), prendre D188 pendant 0,1 km
11:01	105,2 km	<b>17</b> À près de Le Bellay-en-Vexin, rester sur D188 (ouest) pendant 2,0 km
11:02	107,2 km	Prendre D206 [Rue de Paris] à DROITE (nord) pendant 0,4 km
11:03	107,6 km	Tourner à DROITE (nord-est), prendre D174 [Rue d'Hardeville] pendant 0,3 km
11:04	107,9 km	<b>18</b> À près de Nucourt, prendre D174 [Rue d'Hardeville] en sens inverse (sud-ouest) pendant 0,3 km
11:05	108,2 km	Prendre D174 [Rue de la Saussaye] à GAUCHE (sud) pendant 0,3 km
11:05	108,5 km	Prendre D174 [Route de Magny] à GAUCHE (sud-ouest) pendant 2,3 km
11:07	110,8 km	Prendre D174 à GAUCHE (ouest) pendant 1,3 km



de feuilles de route © 2005 NAVTEQ. Tous droits réservés. NAVTEQ et NAVTEQ ON BOARD sont des marques de NAVTEQ. © Page 8





11:23	124,7 km	Continuer TOUT DROIT sur D509 [Rue Arsène Sarazin] pendant 0,1 km
11:23	124,8 km	Tourner à GAUCHE (sud), prendre Rue Arthur Lefrançois pendant 0,3 km
11:24	125,1 km	Le nom de la route devient les routes locales pendant 1,9 km
11:26	127,0 km	Le nom de la route devient Rue de Parnes pendant 0,1 km
11:27	127,1 km	Tourner à DROITE (nord-ouest), prendre N14 pendant 50 m
11:28	127,2 km	<b>23</b> À près de La Chapelle-en-Vexin, rester sur N14 (ouest) pendant 4,4 km
11:31	131,6 km	Prendre la bretelle à DROITE pendant 0,2 km
11:31	131,8 km	Tourner à GAUCHE (sud-ouest), prendre D37 pendant 0,1 km
11:32	131,9 km	<b>24</b> À près de Saint-Clair-sur-Epte, continuer TOUT DROIT afin de rester sur D37 pendant 0,3 km
11:32	132,2 km	Continuer TOUT DROIT sur D37 [Place Auguste Marchand] pendant 60 m
11:32	132,3 km	Continuer TOUT DROIT sur D37 [Rue Jules Ferry] pendant 0,1 km
11:32	132,4 km	Tourner à DROITE (ouest), prendre N14 [D14] pendant 0,3 km
11:34	132,8 km	Prendre D37 [Rue Gambetta] à GAUCHE (sud) pendant 0,1 km
11:34	132,9 km	<b>25</b> À près de Saint-Clair-sur-Epte, rester sur D37 [Rue Gambetta] (sud) pendant 0,4 km
11:35	133,2 km	Continuer TOUT DROIT sur D37 pendant 2,7 km
11:38	135,9 km	Prendre D37 [Rue de la Vallée] à GAUCHE (sud-est) pendant 0,2 km
11:38	136,1 km	Prendre D37 [Rue Saint-Denis] à DROITE (sud) pendant 40 m
11:38	136,2 km	<b>26</b> À Montreuil-sur-Epte, rester sur D37 [Rue Saint-Denis] (sud) pendant 0,7 km
11:39	136,9 km	Prendre D37 [Rue Paul Eugène Reinneville] à DROITE (sud) pendant 0,8 km
11:40	137,7 km	Continuer TOUT DROIT sur D37 pendant 2,6 km
11:42	140,3 km	Tourner à DROITE (ouest), prendre D86 pendant 0,6 km
11:43	140,8 km	<b>27</b> À près de Bray-et-Lû, rester sur D86 (sud-ouest) pendant 0,2 km

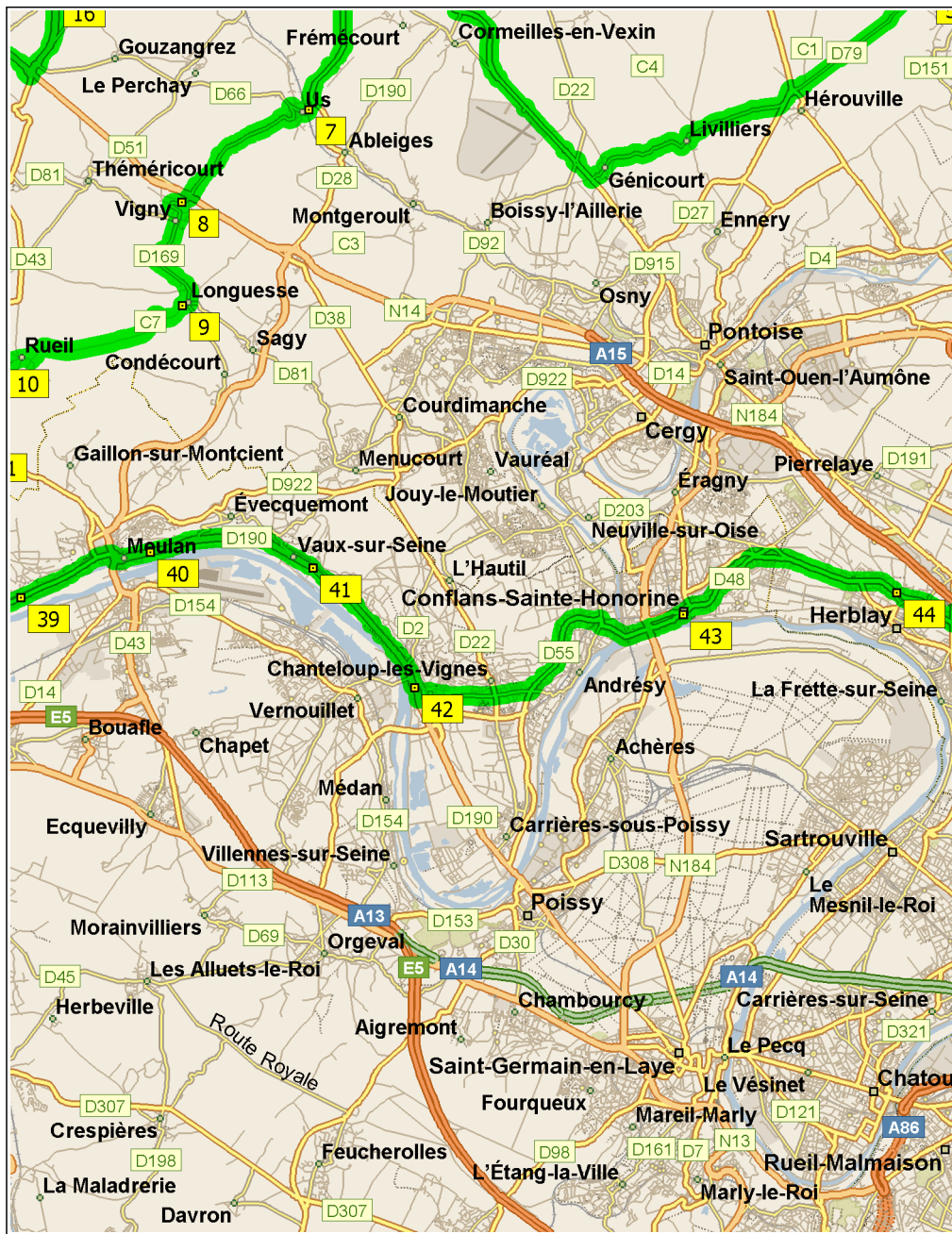


11:44	141,1 km	Au rond-point, prendre la troisième sortie vers D142 [Place du 8 Mai 1945] pendant 0,2 km
11:44	141,3 km	<b>28</b> À D142, 95710 Bray-et-Lû, rester sur D142 (est) pendant 0,3 km
11:44	141,6 km	Tourner à GAUCHE (nord), prendre D37 pendant 50 m
11:45	141,6 km	<b>29</b> À près de Bray-et-Lû, rester sur D37 (nord-est) pendant 0,4 km
11:45	142,0 km	Prendre D86 à DROITE (est) pendant 6,3 km
11:50	148,3 km	Tourner à DROITE (sud-ouest), prendre D147 pendant 0,1 km
11:51	148,4 km	<b>30</b> À près de Hodent, rester sur D147 (sud-ouest) pendant 2,1 km
11:53	150,5 km	Tourner à DROITE (sud-ouest), prendre D147 [Rue de Bourgogne] pendant 0,2 km
11:53	150,7 km	Tourner à GAUCHE (sud), prendre D147 pendant 0,9 km
11:54	151,6 km	<b>31</b> À près de Genainville, rester sur D147 (sud) pendant 1,7 km
11:55	153,3 km	Tourner à DROITE (ouest), prendre les routes locales pendant 1,4 km
11:56	154,8 km	Tourner à GAUCHE (sud), prendre les routes locales pendant 20 m
11:57	154,8 km	Tourner à DROITE (nord-ouest), prendre D142 pendant 0,9 km
11:58	155,7 km	<b>32</b> À D142, 95710 Chaussy, rester sur D142 (ouest) pendant 0,1 km
11:58	155,9 km	Tourner à GAUCHE (sud), prendre D147 pendant 2,1 km
12:00	157,9 km	Tourner à GAUCHE (sud), prendre D171 pendant 2,1 km
12:02	160,1 km	Tourner à DROITE (nord-ouest), prendre les routes locales pendant 1,6 km
12:05	161,6 km	Le nom de la route devient C2 [Route du Chesnay] pendant 0,2 km
12:06	161,8 km	<b>33</b> À C2, 95510 Amenucourt, rester sur C2 [Route du Chesnay] (ouest) pendant 2,0 km
12:09	163,9 km	Prendre D37 à GAUCHE (sud-ouest) pendant 0,2 km
12:09	164,1 km	<b>34</b> À près de Amenucourt, rester sur D37 (ouest) pendant 1,6 km



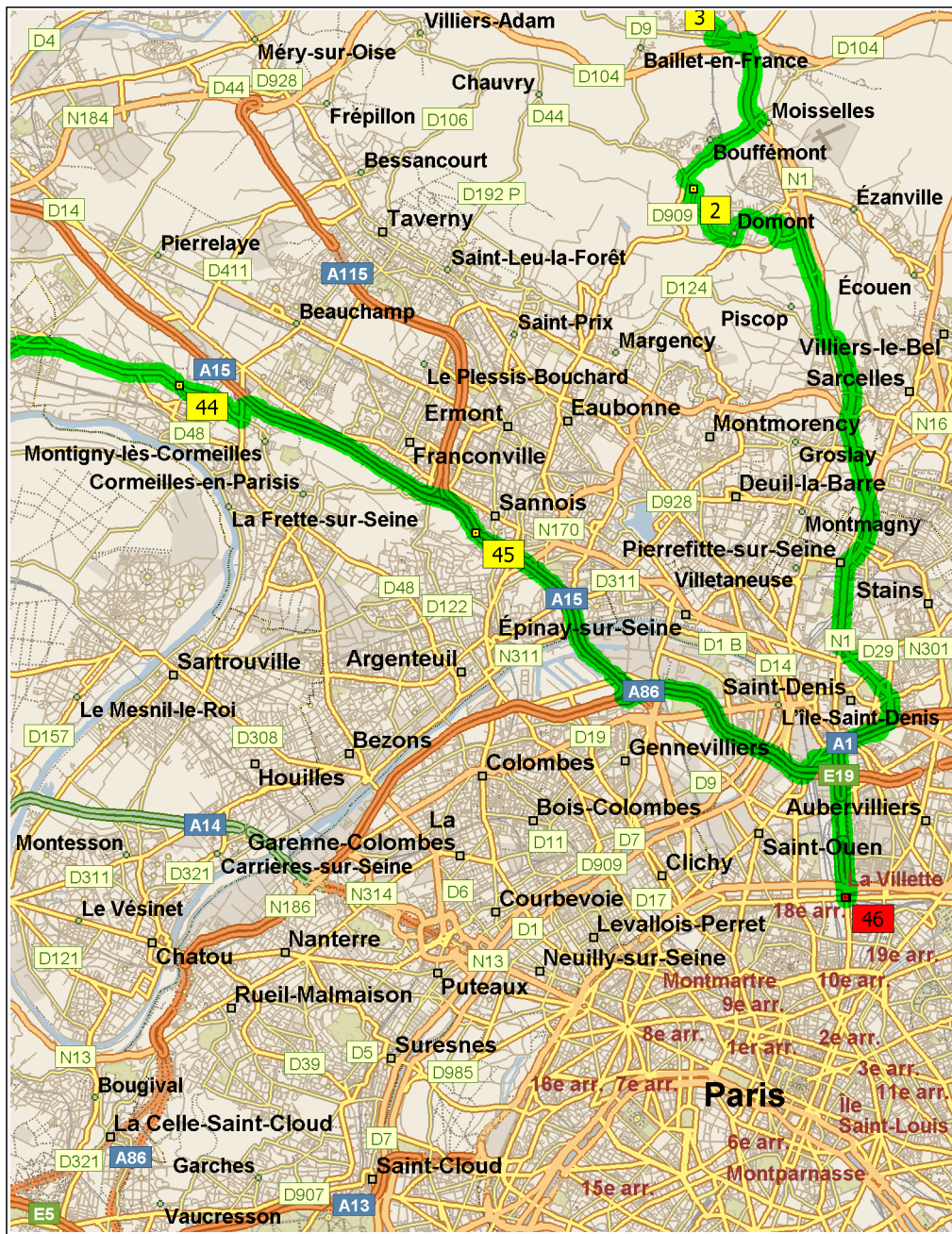


- |       |          |                                                                                                         |
|-------|----------|---------------------------------------------------------------------------------------------------------|
| 12:11 | 165,6 km | Prendre C5 [Route de la Ravine] à GAUCHE (sud) pendant 1,0 km                                           |
| 12:13 | 166,7 km | Tourner à DROITE (sud), prendre Rue de la Charrière des Bois pendant 0,5 km                             |
| 12:14 | 167,2 km | Tourner à GAUCHE (est), prendre D913 [Rue du Général Leclerc] pendant 80 m                              |
| 12:15 | 167,3 km | <b>35</b> À près de La Roche-Guyon, rester sur D913 [Rue du Général Leclerc] (est) pendant 5,9 km       |
| 12:23 | 173,2 km | Prendre D147 [Place de la Mairie] à DROITE (sud-ouest) pendant 0,5 km                                   |
| 12:24 | 173,7 km | <b>36</b> À près de Vétheuil, rester sur D147 (sud) pendant 2,4 km                                      |
| 12:26 | 176,1 km | Tourner à DROITE (sud), prendre D147 [Route de Mantes] pendant 0,2 km                                   |
| 12:26 | 176,2 km | <b>37</b> À près de Saint-Martin-la-Garenne, rester sur D147 [Route de Mantes] (sud-est) pendant 5,1 km |
| 12:32 | 181,3 km | Au rond-point, prendre la première sortie vers D147 [Avenue André Lecoq] pendant 1,0 km                 |
| 12:34 | 182,4 km | Tourner à GAUCHE (est), prendre D983 [Rue Nationale] pendant 0,6 km                                     |
| 12:35 | 183,0 km | Continuer TOUT DROIT sur D983 [Boulevard Aristide Briand] pendant 60 m                                  |
| 12:35 | 183,0 km | Tourner à DROITE (sud), prendre D190 [Avenue de la Paix] pendant 0,1 km                                 |
| 12:36 | 183,1 km | <b>38</b> À près de Limay, rester sur D190 [Avenue de la Paix] (est) pendant 1,0 km                     |
| 12:38 | 184,2 km | Au rond-point, prendre la troisième sortie vers D190 [Route de Meulan] pendant 9,6 km                   |
| 12:51 | 193,8 km | <b>39</b> À près de Mézy-sur-Seine, rester sur D190 [Avenue Châteaubriant] (est) pendant 2,5 km         |
| 12:55 | 196,2 km | Tourner à DROITE (sud), prendre D14 [Rue Albert Jozon] pendant 0,2 km                                   |
| 12:55 | 196,4 km | Tourner à GAUCHE (est), prendre Place de l'Aubette [Boulevard Maurice Berteaux] pendant 80 m            |
| 12:55 | 196,4 km | Le nom de la route devient Quai Albert Joly [Place de l'Aubette] pendant 0,1 km                         |

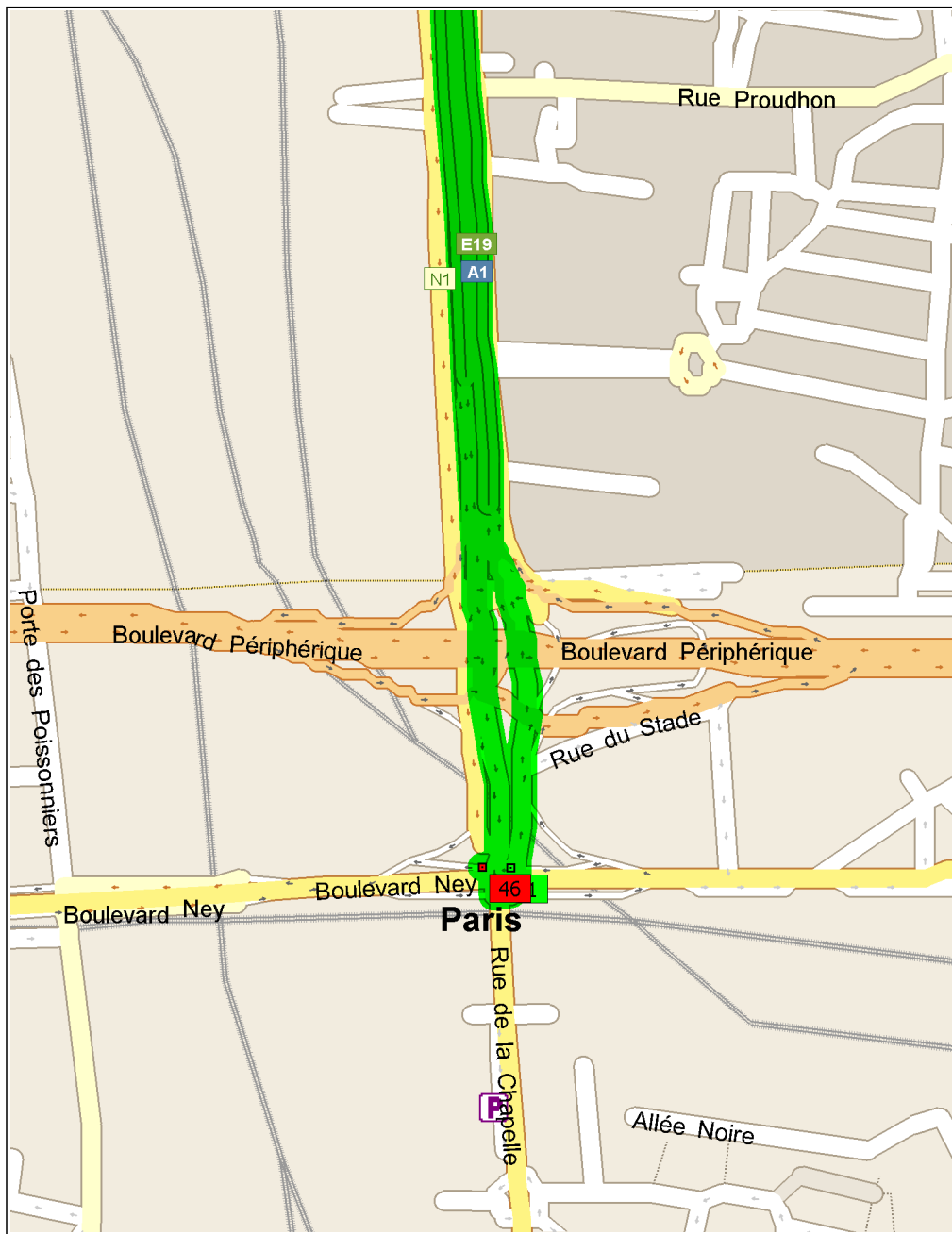


12:55	196,6 km	Tourner à GAUCHE (nord), prendre Place Brigitte Gros, puis tourner immédiatement à DROITE (est), prendre D190 [Place Brigitte Gros] pendant 0,7 km
12:56	197,3 km	<b>40</b> À près de Meulan, rester sur D190 [Boulevard Thiers] (est) pendant 4,2 km
13:03	201,4 km	<b>41</b> À près de Vaux-sur-Seine, rester sur D190 [Rue du Général de Gaulle] (est) pendant 3,8 km
13:08	205,3 km	<b>42</b> À près de Triel-sur-Seine, rester sur D190 [Rue du Président Paul Doumer] (sud-est) pendant 0,3 km
13:08	205,6 km	Tourner à GAUCHE (nord-est), prendre Rue de Chanteloup pendant 0,3 km
13:09	205,9 km	Tourner à DROITE pour rester sur Rue de Chanteloup pendant 1,1 km
13:11	206,9 km	Le nom de la route devient Rue Édouard Legrand [Rue de Chanteloup] pendant 20 m
13:12	206,9 km	Continuer TOUT DROIT sur Rue Édouard Legrand pendant 0,6 km
13:12	207,5 km	Le nom de la route devient Rue d'Andrésy pendant 0,9 km
13:14	208,4 km	Tourner à GAUCHE (nord), prendre D55 pendant 2,8 km
13:18	211,1 km	Au rond-point, prendre la première sortie vers D48 [Rue du Maréchal de Lattre de Tassigny] pendant 0,2 km
13:18	211,3 km	Au rond-point, prendre la troisième sortie vers D48 [Rue du Général Schweisguth] pendant 0,7 km
13:19	211,9 km	Au rond-point, prendre la deuxième sortie vers D48 [Quai Eugène le Corre] pendant 0,7 km
13:20	212,6 km	Au rond-point, prendre la première sortie vers D48 [Quai de la République] pendant 0,6 km
13:21	213,2 km	Tourner à GAUCHE (nord), prendre D48 [Rue Maurice Berteaux] pendant 0,3 km
13:22	213,5 km	<b>43</b> À près de Conflans-Sainte-Honorine, rester sur D48 [Rue Maurice Berteaux] (est) pendant 1,2 km
13:23	214,7 km	Tourner à GAUCHE (nord), prendre D48 [Rue Pasteur] pendant 30 m
13:23	214,7 km	Tourner à DROITE (est), prendre D48 [Rue Charles Bourseul] pendant 3,3 km





13:28	218,0 km	Au rond-point, prendre la deuxième sortie vers D48 [Route de Conflans] pendant 1,2 km
13:30	219,2 km	Au rond-point, prendre la première sortie vers D48 [Boulevard des Ambassadeurs] pendant 0,2 km
13:31	219,4 km	<b>44</b> À 196 D48, 95220 Herblay, rester sur D48 [Boulevard des Ambassadeurs] (est) pendant 0,8 km
13:32	220,2 km	Au rond-point, prendre la deuxième sortie vers D48 [Boulevard Joffre] pendant 0,8 km
13:33	221,0 km	Tourner à GAUCHE (nord), prendre D392 [Boulevard de Pontoise] pendant 0,2 km
13:33	221,2 km	Prendre la bretelle (DROITE) sur A15 pendant 5,9 km vers Paris
13:37	227,1 km	<b>45</b> À près de Sannois, rester sur A15 (sud-est) pendant 4,6 km
13:40	231,7 km	Prendre les routes locales à DROITE pendant 0,3 km vers A86 / Paris - Pte Maillot / Saint Denis / Aéroport Ch. de Gaulle / Gennevilliers - Centre / Gennevilliers - Port / Gennevilliers - Village / Nanterre / La Défense
13:40	232,0 km	Prendre les routes locales à GAUCHE (sud) pendant 0,7 km vers A86 / Saint Denis / Aéroport Ch. de Gaulle / Gennevilliers-Village
13:41	232,6 km	Déboucher sur A86 pendant 3,8 km
13:43	236,4 km	À la sortie 8, prendre la bretelle (DROITE) sur Rue Francisque Poulbot pendant 0,4 km vers Paris-Pte de la Chapelle / St Denis-Centre
13:43	236,8 km	Le nom de la route devient D410 [Rue Francisque Poulbot] pendant 0,1 km
13:44	236,9 km	Le nom de la route devient N410 [Boulevard Anatole France] pendant 0,2 km
13:44	237,2 km	Prendre N412 [Rue Jules Saulnier] à DROITE (est) pendant 0,5 km
13:45	237,6 km	Tourner à DROITE (sud), prendre les routes locales pendant 50 m
13:45	237,7 km	Tourner à DROITE (sud), prendre N1 [Avenue du Président Wilson] pendant 0,2 km
13:45	237,8 km	Prendre la bretelle (GAUCHE) sur A1 [E19] pendant 2,3 km vers Paris



- |       |          |                                                                                                                                                               |
|-------|----------|---------------------------------------------------------------------------------------------------------------------------------------------------------------|
| 13:46 | 240,1 km | Continuer TOUT DROIT sur les routes locales pendant 0,3 km vers E19 / Paris-Centre / Metz-Nancy / Pte de la Chapelle / Pte d'Aubervilliers / Périphérique Est |
| 13:47 | 240,5 km | Continuer TOUT DROIT sur Rue de la Chapelle pendant 0,2 km vers E19 / Paris-Centre / Pte de la Chapelle                                                       |
| 13:47 | 240,7 km | Tourner à DROITE (ouest), prendre la bretelle pendant 10 m                                                                                                    |
| 13:47 | 240,7 km | <b>46</b> Arrivée près de La Plaine-Saint-Denis                                                                                                               |